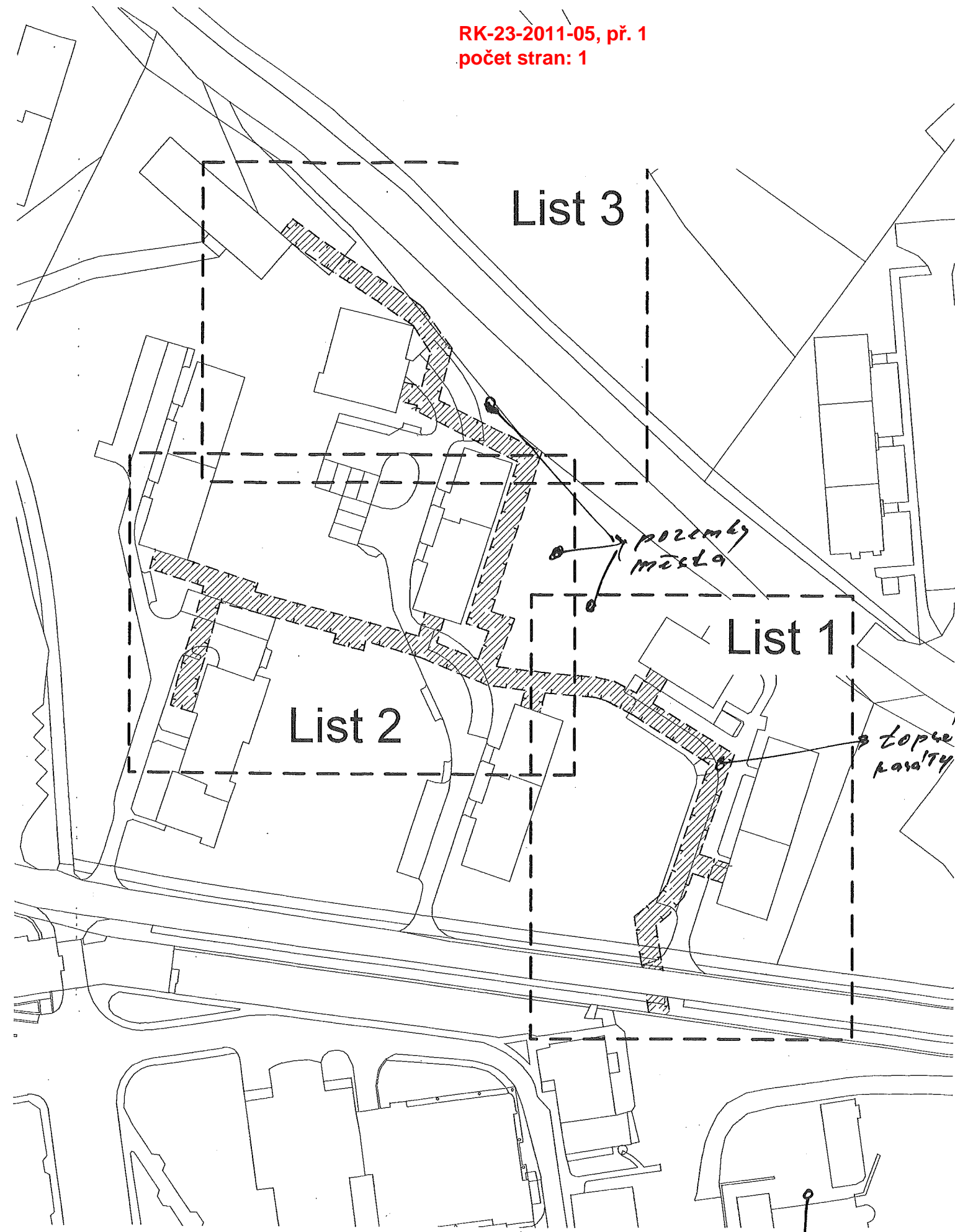


# VÝKAZ DOSAVADNÍHO A NOVÉHO STAVU ÚDAJŮ KATASTRU NEMOVITOSTÍ



Dosavadní stav				Nový stav									
Označení pozemku parc. číslem	Výměra parcely		Druh pozemku	Označení pozemku parc. číslem	Výměra parcely		Druh pozemku	Typ stavby	Způsob určení výměr	Porovnání se stavem evidence právních vztahů			
	ha	m <sup>2</sup>	Způsob využití		ha	m <sup>2</sup>	Způsob využití	Způsob využití		Díl přechází z pozemku označeného v katastru nemovitostí	Číslo listu vlastnictví	Výměra dílu	
1688/1				1688/1						1			
1688/2				1688/2						1			
1689				1689						1			
2960/1				2960/1						1			
2960/4				2960/4						3333			
2962/1				2962/1						1			

Druh věcného břemene: dle listiny  
Oprávněný: dle listiny

RK-23-2011-05, př. 1  
počet stran: 1



Dělit nebo scelovat pozemky lze jen na základě územního rozhodnutí, pokud podmínky pro ně nejsou stanoveny jiným rozhodnutím nebo opatřením.

GEOMETRICKÝ PLÁN	Náležitosti a přesnosti odpovídá právním předpisům.	Katastrální úřad, katastrální pracoviště souhlasí s očíslováním parcel.
<b>pro</b> vymezení rozsahu věcného břemene k části pozemku Vyhotořil: <b>Geoset</b> spol. s r. o. Dolní 183/30, Žďár nad Sázavou 1 Tel./fax: 566 630 370 www.geoset.cz		
Číslo plánu: 2490-48/2011 Okres: Žďár nad Sázavou Obec: Nové Město na Moravě Kat. území: Nové Město na Moravě Mapový list: DKM Kód způsobu určení výměr je určen podle § 77 odst. 2 vyhlášky č. 26/2007 Sb. v platném znění.	Geometrický plán ověřil úředně oprávněný zeměměřický inženýr: <b>Ing. Petr Bořil</b>	Souhlas katastrálního úřadu, kat. pracoviště potvrdil: <b>Hana Chrástová</b>
Dosavadním vlastníkům pozemků byla poskytnuta možnost seznámit se v terénu s průběhem navrhovaných nových hranic, které byly označeny předepsaným způsobem:	Dne 16.5.2011 Číslo 97/2011 Úředně oprávněný zeměměřický inženýr odpovídá za odbornou úroveň geometrického plánu, za dosažení předepsané přesnosti a za správnost a úplnost náležitostí podle právních předpisů.	Dne 17.5.2011 Číslo 372/2011 Jeden výtisk geometrického plánu a předepsané přílohy jsou uloženy u katastrálního úřadu, katastrálního pracoviště.

Kočetna  
Nebovice