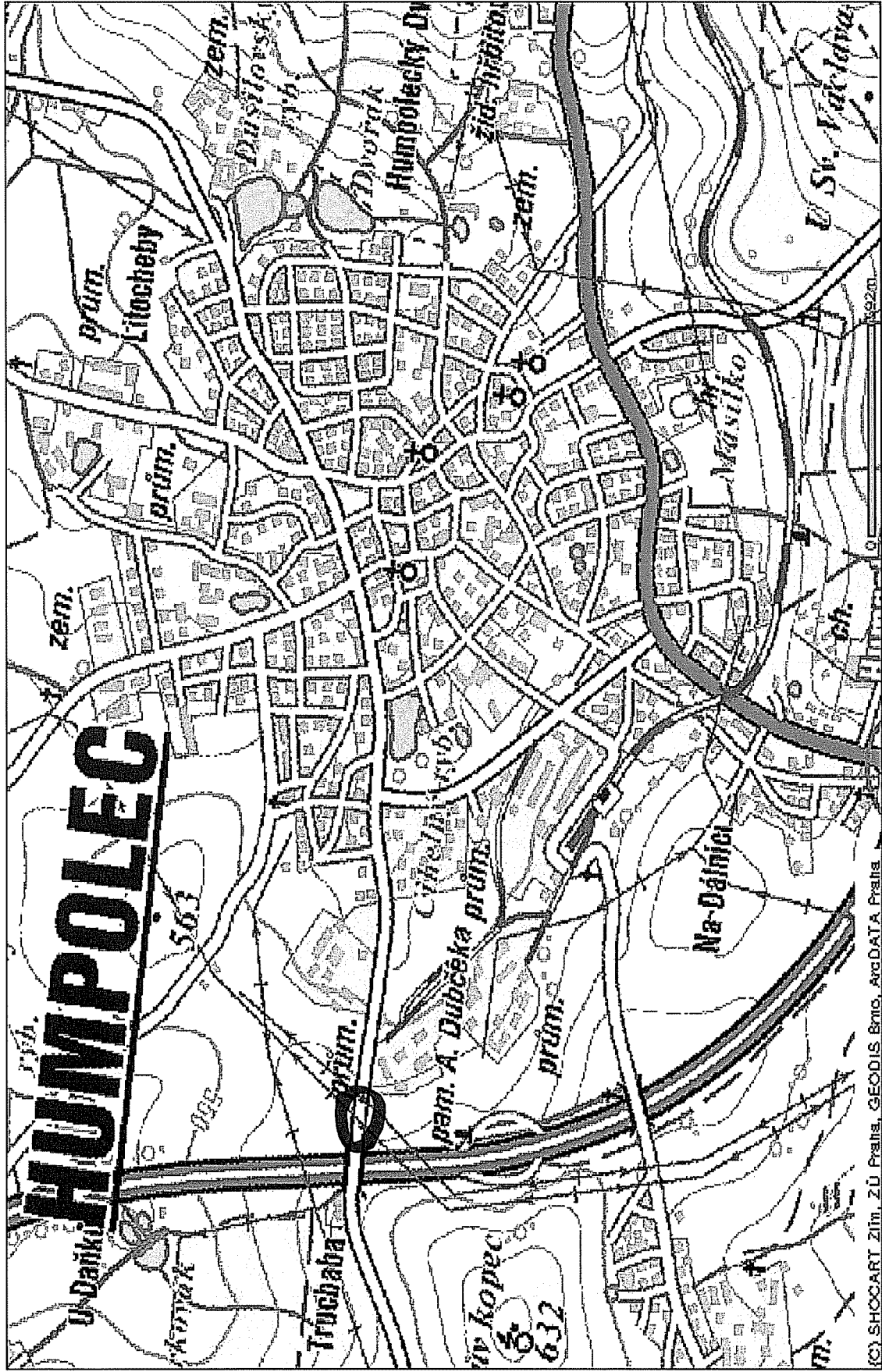


Vytvořeno
dne 15.
čubna
2010

Prohlížeč map ArcIMS HTML



(C) SHOCART Zim, ZU Praha, GEODIS Brno, ArcDATA Praha

2489

2490/6

2490

2



2742

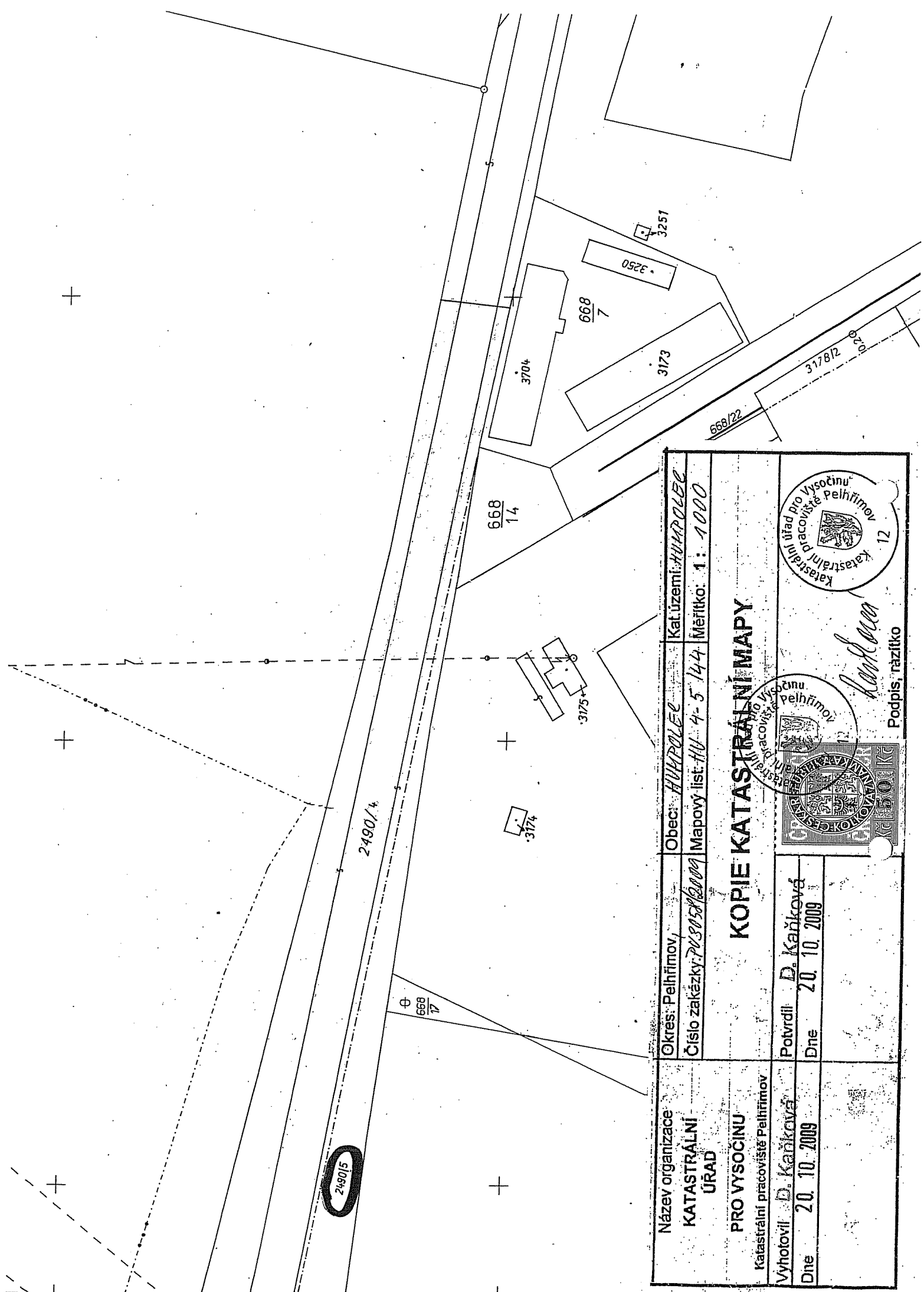
770
1



2490/4

II-129

2490/5

Název organizace KATASTRÁLNÍ ÚŘAD	Okres: Pelhřimov	Obec: HUMPOLEC	Kat. území: HUMPOLEC
PRO VYSOČINU Katastrální pracoviště Pelhřimov	Číslo zakázky: 70305/2009	Mapový list: 4-5-143	Měřítko: 1: 1 000
Vyhotovil: D. Kaňková	Potvrdil: D. Kaňková	KOPIE KATASTRÁLNÍ MAPY	
Dne: 20. 10. 2009	Dne: 20. 10. 2009		
			
		<i>Kaňková</i> Podpis, razítko	



Název organizace KATASTRÁLNÍ ÚŘAD	Okres: Pelhřimov, Obec: HUMPOLEČ	Kat. území: HUMPOLEČ
PRO VYSOČINU Katastrální pracoviště Pelhřimov	Číslo zakázky: 703058/2009	Mapový list: HU 4-5 144 Měřítko: 1 : 1000
Vyhotovil: D. Kaňková	Potvrdil: D. Kaňková	 Katastrální úřad pro Vysočinu Katastrální pracoviště Pelhřimov 12
Dne: 20. 10. 2009	Dne: 20. 10. 2009	
KOPIE KATASTRÁLNÍ MAPY		 Podpis, razítko