

MĚSTSKÝ ÚŘAD HAVLÍČKŮV BROD

ODBOR DOPRAVY

ÚSEK DOPRAVY A POZEMNÍCH KOMUNIKACÍ

Havlíčkovo nám. 57, 580 61 Havlíčkův Brod, tel. 569 497 111, e-mail: od@muhb.cz

Číslo jednací:

MHB_DOP/6341/2022/PV

Vyřizuje

Datum

21.04.2022

Stanovení přechodné úpravy provozu

Městský úřad Havlíčkův Brod, odbor dopravy příslušný podle § 124 odst. 6 zákona č. 361/2000 Sb., o provozu na pozemních komunikacích, ve znění pozdějších předpisů (dále jen „zákon o provozu na pozemních komunikacích“), na podkladě žádosti právnické osoby - ZNAKOM s.r.o., Zengrova 2694, 615 00 Brno, zastoupené na základě plné moci zaměstnancem Karlem Hanákem, ze dne 19.4.2022 a po projednání s dotčeným orgánem Policie ČR - Krajské ředitelství policie kraje Vysočina, Odbor služby dopravní policie, pod č.j. KRPJ-94528-9/ČJ-2020-1600DP-AUG dne 21.4.2022, podle ustanovení § 77 odst. 1 písm. c) zákona o provozu na pozemních komunikacích, **stanovuje:**

přechodnou úpravu provozu na silnici č. II/350 a č. II/351 v obci Přibyslav, dle grafické přílohy, která je nedílnou součástí tohoto stanovení (DIO). Umístění přenosných dopravních značek je povoleno z důvodu vedení objížděné trasy, při uzavírce provozu na části silnice č. I/37 v intravilánu města Žďár nad Sázavou, v rámci stavební akce **"I/37 Žďár nad Sázavou, ul. Santiniho"**, v termínu od 02.05.2022 - 16.10.2022, za těchto podmínek:

- 1) Dopravní značky, které budou užívány pro označení pracovního místa, musí odpovídat vyhlášce Ministerstva dopravy č. 294/2015 Sb., kterou se provádějí pravidla provozu na pozemních komunikacích, ČSN EN 12899-1, ČSN EN 12966-1+A1, TP 143, TP 70, Vl. 6.1, VL 6.2 a TP66 „Zásady pro přechodné dopravní značení na pozemních komunikacích vydání III. (aktuální a platné TP viz. www.pjpk.cz).
- 2) **Přechodné dopravní značení musí být zkoordinováno s již probíhajícími akcemi (uzavírkami a objížděnými trasami)**
- 3) **Budou dodrženy podmínky stanoviska Policie ČR, Krajského ředitelství policie kraje Vysočina, Územního odboru Havlíčkův Brod, Dopravního inspektorátu, vydaném pod č.j. KRPJ-94528-9/ČJ-2020-1600DP-AUG dne 21.4.2022. Předmětné stanovisko je nedílnou součástí tohoto stanovení.**
- 4) Spracemi, pro něž je přechodná úprava provozu stanovena, smí být započato teprve tehdy, až jsou instalovány všechny značky, světelné signály a dopravní zařízení.
- 5) Dopravní značení související se stavební akcí se umístí až bezprostředně před začátkem akce s ohledem na dobu potřebnou k jejich instalaci. Není-li to možné, musí být jejich platnost dočasně zrušena zakrytím nebo jiným vhodným způsobem tak, aby značky a zařízení nebyly viditelné z žádného jízdního směru.
- 6) Při umísťování jednotlivých značek se postupuje ve směru pohybu dopravního proudu. Pokud je to možné, provádějí se práce spojené s označováním pracovního místa v době nízkých intenzit provozu, tj. mimo dopravní špičky.
- 7) Stávající trvalé dopravní značení, které je v rozporu s přechodnou úpravou provozu, je nutné předepsaným způsobem zneplatnit. Po ukončení platnosti povolení na umístění přechodného dopravního značení a zařízení bude ihned toto odstraněno a trvalé dopravní značení bude uvedeno do původního stavu.
- 8) Dopravní značky, které mají význam jen v časově omezené době (např. jen v pracovní době), musí být mimo tuto dobu (např. v mimopracovní době) zrušeny skrtutím, zakrytím nebo odstraněním.
- 9) Dopravní značení musí být odpovídajícím způsobem aktualizováno v souladu s postupem prací a po jejich ukončení neprodleně odstraněno. V případě zkrácení prací (uzavírky) bude neprodleně přechodné dopravní značení odstraněno.
- 10) Dopravní značky musí být po celou dobu prací udržovány ve funkčním stavu, čistotě a musí být správně umístěny.
- 11) Každá změna, která by měla negativní vliv na bezpečnost a plynulost silničního provozu, musí být projednána s orgánem policie - Krajským ředitelstvím policie kraje Vysočina, Odborem služby dopravní policie, který si vyhrazuje právo kdykoliv navrhnout doplnění nebo změnu umístění PDZ dle aktuálních

požadavků s ohledem na bezpečnost a plynulost silničního provozu. Nutno zajistit havarijní službu pro případ závady na dopravním značení/zařízení a případnou včasnou reakci na změnu dopravních podmínek.

12) Osazení přechodného dopravního značení zajistí - ZNAKOM s.r.o., IČO 26264641, Zengrova 2694, 615 00 Bno. Odpovědná osoba je p. Ing. Petr Ošmera (adresa dosažení: Zengrova 2694, 615 00), tel. 725 015 243.

13) Platnost stanovení: od 02.05.2022 - 16.10.2022.

referent úseku
dopravy a pozemních komunikací

Příloha: stanovisko Policie ČR + DIO - situační návrh

Rozdělovník: (doručenky)

ZNAKOM s.r.o., IDDS: 6kac9dh - **žadatel**

dotčené orgány

Krajské ředitelství policie kraje Vysočina, Odbor služby dopravní policie, IDDS: x9nhptc

k č.j. KRPJ-94528-9 ČJ-2020-1600DP-AUG



Městský úřad Chotěboř
Odbor dopravy a přestupků
Trčků z Lípý 69, 583 01 Chotěboř

Č.j.: MCH-17079/2022/ODAP/BJ
Sp. zn.: SZ-MCH-3708/2022/ODAP/BJ
Dne: 22. dubna 2022
Vyřizuje: [REDACTED]
Telefon: [REDACTED]
E-mail: [REDACTED]

OZNÁMENÍ VEŘEJNOU VYHLÁŠKOU

Opatření obecné povahy
stanovení přechodné úpravy provozu na pozemní komunikaci

Městský úřad Chotěboř, Odbor dopravy a přestupků, jako příslušný správní orgán pro stanovení místní a přechodné úpravy provozu na pozemních komunikacích podle § 124 odst. 6, zákona č. 361/2000 Sb., o provozu na pozemních komunikacích a o změnách některých zákonů (dále jen zákon o silničním provozu), ve znění pozdějších předpisů, v řízení o žádosti, kterou podal **COLAS CZ, a.s., (IČO 26177005), Rubeška 215/1, Vysočany, 190 00 Praha 9, zast. ZNAKOM s.r.o., (IČO 26264641), Zengrova 2694/4, Židenice, 615 00 Brno 15**, ze dne 19.04.2022 ve věci stanovení přechodné úpravy provozu na pozemní komunikaci a po předchozím projednání a písemném vyjádření Policie ČR, Krajského ředitelství policie Kraje Vysočina, Odboru služby dopravní policie pod č.j.: KRPI-94528-9/ČJ-2020-1600DP-AUG ze dne 21.04.2022, podle § 77 odst. 1 písm. c) zákona o silničním provozu

s t a n o v u j e

přechodnou úpravu provozu na pozemních komunikacích ve správním odvodu obce s rozšířenou působností Chotěboř, a to **na silnici druhé třídy č. II/345 ve Ždírci nad Doubravou**, dle grafické přílohy, z důvodu plánované akce „**I/37 Žďár nad Sázavou, ul. Santiniho**“.

Stanovení je platné na dobu: **od 02.05.2022 do 16.10.2022**

za následujících podmínek:

1. osazení dopravního značení bude provedeno dle grafické přílohy, bude v souladu s ustanovením zákona o silničním provozu, vyhlášky č. 294/2015 Sb., kterou se provádějí pravidla provozu na pozemních komunikacích a bude splňovat požadavky „Stálé svislé dopravní značení“, TP 143, VL 6.1, VL 6.2, VL 6.3, TP 66, TP 133 a další

- související předpisy a normy. Grafická příloha je nedílnou součástí tohoto stanovení. Použité dopravní značení a zařízení musí být schváleno pro provoz na pozemních komunikacích.
2. žadatel zajistí havarijní službu pro případ závady na dopravním značení /zařízení/ a případnou včasnou reakci na změnu dopravních podmínek,
 3. po ukončení platnosti povolení stanovení přechodného dopravního značení a zařízení bude přechodné dopravní značení ihned odstraněno,
 4. s pracemi smí být započato teprve tehdy, až jsou instalovány všechny značky, světelné signály a dopravní zařízení,
 5. za osazení stanoveného přechodného dopravního značení [redacted] Petr Ošmera, tel. 725 015 243.

Odůvodnění

COLAS CZ, a.s., (IČO 26177005), Rubeška 215/1, Vysočany, 190 00 Praha 9, zast. ZNAKOM s.r.o., (IČO 26264641), Zengrova 2694/4, Židenice, 615 00 Brno 15 (žadatel), požádal dne 19.04.2022 o stanovení přechodné úpravy provozu na silnici druhé třídy č. II/345 ve Ždírci nad Doubravou, dle grafické přílohy, z důvodu plánované akce „I/37 Žďár nad Sázavou, ul. Santiniho“. Termín byl žadatelem navržen od 02.05.2022 do 16.10.2022.

Ve smyslu ustanovení § 77 odst. 1 zákona o provozu na pozemních komunikacích se jedná o úpravu, ke které je zapotřebí předchozí písemné vyjádření příslušného orgánu Policie ČR. K navržené úpravě se písemně vyjádřil příslušný orgán - Policie ČR, Krajské ředitelství policie Kraje Vysočina, Odbor služby dopravní policie pod č.j.: KRPJ-94528-9/ČJ-2020-1600DP-AUG ze dne 21.04.2022.

Dle ustanovení § 77 odst. 5 zákona o provozu na pozemních komunikacích nedoručoval zdejší správní úřad návrh opatření obecné povahy a nevyzýval dotčené osoby k podávání připomínek nebo námitek. Vzhledem k výše uvedenému stanovil Městský úřad Chotěboř, Odbor dopravy a přestupků přechodnou úpravu provozu na komunikacích tak, jak je shora uvedeno.

Poučení

Opatření obecné povahy nabývá účinnosti pátým dnem po dni vyvěšení veřejné vyhlášky (ustanovení § 77 odst. 5 zákona o provozu na pozemních komunikacích).

Proti opatření obecné povahy nelze podat opravný prostředek (ustanovení § 173 odst. 2 správního řádu).

Za správnost vyhotovení: [redacted]

Toto opatření obecné povahy musí být na úřední desce Městského úřadu Chotěboř vyvěšeno na dobu nejméně 15 dnů. Toto opatření nabývá účinnosti pátý den ode dne vyvěšení.

Současně úřad pro vyvěšení a podání zprávy o vyvěšení potvrzuje, že tato písemnost byla zveřejněna způsobem umožňující dálkový přístup, podle věty druhé § 25 odst. 2 správního řádu.

Příloha: situace DIO

Úřední deska:

Vyvěšeno dne:

Sejmuto dne:

Elektronická úřední deska

Vyvěšeno dne:

Sejmuto dne:

Pro vyvěšení na úřední desce prosíme o vrácení zpět na Městský úřad Chotěboř, Odbor dopravy a přestupků.

Právní účinky doručení má výhradně doručení veřejnou vyhláškou prostřednictvím úřední desky Městského úřadu Chotěboř.

Obdrží:

Žadatel:

COLAS CZ, a.s., Rubeška 215/1, Vysočany, 190 00 Praha 9, zast. ZNAKOM s.r.o., Zengrova 2694/4, Židenice, 615 00 Brno 15, DS: PO, 6kac9dh

Dále obdrží

Krajská správa a údržba silnic Vysočiny, příspěvková organizace, Kosovská 1122/16, 586 01 Jihlava 1, DS: PO_R, 3qdn8g

Úřady pro vyvěšení a podání zprávy o datu vyvěšení a sejmutí (doručení jednotlivě)

Městský úřad Chotěboř, Veřejná deska, Trčků z Lípy 69, 58301 Chotěboř

Městský úřad Žďárec nad Doubravou, Školní 500, 582 63 Žďárec nad Doubravou, DS: OVM, kg2bqmn

Dotčené orgány:

Krajské ředitelství policie Kraje Vysočina, Vrchlického 2627/46, 586 01 Jihlava 1, DS: OVM, x9nhpte

Digitálně podepsal [redacted]
Datum: 22.04.2022 07:55:47 +02:00



MĚSTSKÝ ÚŘAD ŽĎÁR NAD SÁZAVOU

ODBOR DOPRAVY

ŽĎÁR NAD SÁZAVOU

ŽITKOVA 227/1, 591 31 ŽĎÁR NAD SÁZAVOU

Váš dopis zn.:

Ze dne: 19.04.2022

Naše č.j.: OD/481/22/LK

Vyřizuje:

Tel.:

E-mail:

Datum: 22.04.2022

COLAS CZ, a.s.

IČ: 261 77 005

Rubeška 215/1

190 00 Praha 9 - Vysočany

OZNÁMENÍ VEŘEJNOU VYHLÁŠKOU opatření obecné povahy stanovení přechodné úpravy provozu

Městský úřad Žďár nad Sázavou - odbor dopravy (dále jen „Městský úřad“) příslušný podle § 124 odst. 6 zákona č. 361/2000 Sb., o provozu na pozemních komunikacích a o změnách některých zákonů, ve znění pozdějších předpisů, na základě žádosti ze dne 19.04.2022 od společnosti COLAS CZ, a.s., IČ: 26177005, Rubeška 215/1, 190 00 Praha 9 - Vysočany zastoupené společností ZNAKOM s.r.o., IČ: 262 646 41, Zengrova 2694/4, 615 00 Brno (dále také jen „žadatel“) a po projednání s dotčeným orgánem Policie ČR, Krajského ředitelství policie kraje Vysočina, Odboru služby dopravní policie pod č.j. KRPJ-94528-9/ČJ-2020-1600DP-AUG ze dne 21.04.2022 po posouzení žádosti v souladu s ustanovením § 77 odst. 1 písm. c) zákona o silničním provozu v návaznosti na ustanovení § 77 odst. 5 zákon o silničním provozu a § 171 zákona č. 500/2004 Sb., správní řád, ve znění pozdějších předpisů (dále jen správní řád) stanovuje:

společnosti COLAS CZ, a.s., IČ: 26177005, Rubeška 215/1, 190 00 Praha 9 - Vysočany

přechodnou úpravu provozu na silnicích II. a III. třídy a na místních komunikacích v územní působnosti Městského úřadu Žďár nad Sázavou jako obecního úřadu obce s rozšířenou působností

v rozsahu grafické přílohy, která je nedílnou součástí tohoto opatření obecné povahy

na silnici II/350 v km 32,000 – 35,000; II/352 v km 27,000 – 27,500; II/353 v km 35,000 – 35,500; III/35016 v km 0,000 – 3,000; III/01842 v km 0,000 – 1,000; místní komunikace ul. Vejmluvova, Zelenohorská, Sychrova, Ferencova, Purkyňova, U Taferny, Dvorská,

z důvodu uzavírky silnice I/37 v rámci realizace stavby „I/37 Žďár nad Sázavou, ul. Santiniho“

Platnost stanovení: 02.05.2022 – 16.10.2022

Rozsah dopravních značek a dopravních zařízení: dle přiložené situace DIO

Instalaci dopravního značení provede a na základě plné moci zastupuje: ZNAKOM, s.r.o., se sídlem: Zengrova 2694/4, 615 00 Brno IČ: 26 26 46 41

Jméno a příjmení odpovědné osoby: Ing. Petr Ošmera, tel. číslo: 725 015 243.

Opatření obecné povahy nabývá účinnosti pátým dnem po dni vyvěšení veřejné vyhlášky.

Podmínky:

1. Dopravní značky, které budou užívány pro označení pracovního místa, musí odpovídat vyhlášce č. 294/2015 Sb., kterou se provádějí pravidla provozu na pozemních komunikacích a úprava a řízení provozu na pozemních komunikacích, ČSN EN 12899-1 Stálé svislé dopravní značení, ČSN EN 12966-1+A1 Svislé dopravní značení - Proměnné dopravní značky, technické podmínky 143 „Systém hodnocení přenosných svislých dopravních značek“, TP 70 „Zásady pro provádění a zkoušení vodorovného dopravního značení, vzorové listy 6.1, vzorové listy 6.2 a technické podmínky 66 „Zásady pro přechodné dopravní značení na pozemních komunikacích vydání III“.
2. Přechodné dopravní značení musí být zkoordinováno s již probíhajícími akcemi (uzavírkami a objízdnými trasami).
3. Budou dodrženy podmínky stanoviska Policie ČR, Krajské policie kraje Vysočina, Odboru služby dopravní policie pod č.j. č.j. KRPV 2020-1600DP-AUG ze dne 21.04.2022:
 - Přechodná úprava provozu na pozemních komunikacích musí být v souladu s vyhláškou č. 294/2015 Sb., kterou se provádějí pravidla provozu na pozemních komunikacích.
 - Umístění a provedení dopravního značení uvádí TP 65 (Zásady pro dopravní značení na pozemních komunikacích), TP 133 (Zásady pro vodorovné dopravní značení na pozemních komunikacích). Aktuální a platné TP viz www.pjpk.cz
 - Naše stanovisko není stanovením pro přechodnou úpravu provozu na pozemních komunikacích, ale je podkladem ke stanovení pro příslušný správní orgán a dále i podkladem k projednání k uzavírce pro příslušný silniční správní úřad.
4. Vedení provozu v oblasti pracovního místa musí být pro účastníky provozu snadno a jednoznačně rozeznatelné, pochopitelné a zejména bezpečné.
5. S pracemi, pro něž je pracovní místo zřizováno, smí být započato teprve tehdy, až jsou instalovány všechny značky, světelné signály a dopravní zařízení.
6. Značky, světelné signály a dopravní zařízení související s pracovním místem se umísťují až bezprostředně před začátkem prací s ohledem na dobu potřebnou k jejich instalaci. Není-li to možné, musí být jejich platnost dočasně zrušena zakrytím nebo jiným vhodným způsobem tak, aby značky, světelné signály a dopravní zařízení nebyly viditelné z žádného jízdního směru.
7. Při umísťování jednotlivých značek, světelných signálů a dopravních zařízení se postupuje ve směru pohybu dopravního proudu. Při odstraňování pracovního místa je lze odstraňovat ve směru pohybu dopravního proudu, a to až poté, kdy jsou všechny jízdní pruhy v tomto směru volně průjezdné. Pokud je to možné, provádějí se práce spojené s označováním pracovního místa v době nízkých intenzit provozu, tj. mimo dopravní špičky.
8. Stávající trvalé dopravní značení, které je v rozporu s přechodnou úpravou provozu, je nutné předepsaným způsobem zneplatnit. Po ukončení platnosti stanovení přechodného dopravního značení bude přechodné dopravní značení ihned odstraněno a stávající dopravní značení bude uvedeno do původního stavu.
9. Značky, které mají význam jen v časově omezené době (např. jen v pracovní době), musí být mimo tuto dobu (např. v mimopracovní době) zrušeny škrtnutím, zakrytím nebo odstraněním.
10. Dopravní značení musí být odpovídajícím způsobem aktualizováno v souladu s postupem prací a po jejich ukončení neprodleně odstraněno. V případě zkrácení termínu prací (uzavírky) bude neprodleně přechodné dopravní značení odstraněno.
11. Značky, světelné signály a dopravní zařízení musí být po celou dobu prací udržovány ve funkčním stavu a v čistotě a správně umístěny.
12. Po ukončení platnosti stanovení dopravního značení bude přechodné dopravní značení ihned odstraněno a stávající dopravní značení bude uvedeno do původního stavu.
13. Městský úřad Žďár nad Sázavou - odbor dopravy si vyhrazuje právo toto stanovení přechodné úpravy provozu na pozemních komunikacích změnit nebo doplnit, pokud si to bude vyžadovat veřejný zájem.

Odůvodnění

Městský úřad obdržel od žadatele žádost o stanovení přechodné úpravy provozu na pozemních komunikacích z důvodu uzavírky silnice I/37 v rámci realizace stavby „I/37 Žďár nad Sázavou, ul. Santiniho“.

Návrh přechodné úpravy byl projednán s dotčeným orgánem Policie ČR, Krajského ředitelství policie kraje Vysočina, Odboru služby dopravní policie pod č.j. KRPJ-94528-9/ČJ-2020-1600DP-AUG ze dne 21.04.2022.

Dle § 77 odst. 5 zákon o silničním provozu, jde-li o stanovení přechodné úpravy provozu na pozemních komunikacích, nedoručuje příslušný správní úřad návrh opatření obecné povahy a nevyzývá dotčené osoby k podávání připomínek nebo námitek; opatření obecné povahy nabývá účinnosti pátým dnem po vyvěšení.

Související grafická příloha dopravního značení není s ohledem na její rozsah fyzicky zveřejněna spolu s tímto opatřením a je k dispozici k nahlédnutí na městském úřadě v pondělí a středu od 8:00 do 16:00 hod., úterý, čtvrtek a pátek od 8:00 do 13:00 hod.

Na základě posouzení žádosti a místní znalosti, rozhodl zdejší úřad a stanovil podmínky přechodné úpravy provozu na pozemní komunikaci, jak je výše uvedeno, mimo jiné s tím, že fyzické umístění dopravního značení a zařízení bude provedeno tak, aby nebránilo silniční údržbě dotčených komunikací, bude umístěno na odpovídajících nosičích a v souladu s platným právním a technickým předpisem.


Městský úřad na základě výše uvedeného oznamuje veřejnou vyhláškou opatření obecné povahy ve věci stanovení přechodného dopravního značení dle výše uvedeného.

Právní účinky doručení má výhradně doručení veřejnou vyhláškou prostřednictvím úřední desky Městského úřadu Žďár nad Sázavou.

Poučení o odvolání

Proti opatření obecné povahy dle § 173 odst. 2 správního řádu nelze podat opravný prostředek.

Dle § 77 odst. 5 správního řádu o silničním provozu opatření obecné povahy nabývá účinnosti pátým dnem po dni vyvěšení veřejné vyhlášky.


úředník odboru dopravy

Toto opatření obecné povahy musí být vyvěšeno na úřední desce Městského úřadu Žďár nad Sázavou, Obecního úřadu Hamry nad Sázavou, Obecního úřadu Polníčka a Obecního úřadu Sázava nejméně po dobu 15 dní.

Vyvěšeno dne:

Sejmuto dne:

Razítko, podpis

Po vyvěšení na úřední desce prosíme o vrácení zpět na městský úřad. Právní účinky doručení má výhradně doručení veřejnou vyhláškou prostřednictvím úřední desky Městského úřadu Žďár nad Sázavou.

Obdrží:

Krajská správa a údržba silnic Vysočiny, příspěvková organizace, Kosovská 1122/16, 586 01 Jihlava, oddělení TSÚ Žďár nad Sázavou, Jihlavská 1, Žďár nad Sázavou
Policie ČR, Krajské ředitelství policie kraje Vysočina, Územní odbor Žďár nad Sázavou, Doprávní inspektorát, nám. Republiky 69, 591 01 Žďár nad Sázavou
Městský úřad Žďár nad Sázavou – odbor komunálních služeb
Obecní úřad Hamry nad Sázavou, Hamry nad Sázavou 322, 591 01 Žďár nad Sázavou
Obecní úřad Sázava, Sázava 159, 592 11 Velká Losenice, IČ: 0037 4466
Obecní úřad Polníčka, Polníčka 225, 591 02 Žďár nad Sázavou
Městský úřad Žďár nad Sázavou – úřední deska

Žižkova 227/1
591 31 Žďár nad Sázavou

TELEFON

E-MAIL

URL
<http://www.zdarns.cz>

KRAJSKÝ ÚŘAD KRAJE VYSOČINA
Odbor dopravy a silničního hospodářství
Žižkova 1882/57, 586 01 Jihlava, Česká republika
tel.: 564 602 235, e-mail: posta@kr-vysocina.cz

Dle rozdělovníku

Váš dopis značky/ze dne

Číslo jednací
KUJI 36438/2022
ODSH 472/2022 PM/U

Vyřizuje/telefon



V Jihlavě dne
22. 4. 2022

OZNÁMENÍ VEŘEJNOU VYHLÁŠKOU opatření obecné povahy stanovení přechodné úpravy provozu

Krajský úřad Kraje Vysočina, Odbor dopravy a silničního hospodářství (dále jen „krajský úřad“) příslušný podle § 124 odst. 4 písm. b) zákona č. 361/2000 Sb., o provozu na pozemních komunikacích a o změnách některých zákonů, ve znění pozdějších předpisů (dále jen „zákon o silničním provozu“) po projednání s dotčeným orgánem Policie ČR, Krajským ředitelstvím policie kraje Vysočina, Odborem služby dopravní policie pod č. j. KRPJ-94528-9/ČJ-2020-1600DP-AUG ze dne 21. 4. 2022 a po posouzení podnětu v souladu s ustanovením § 77 odst. 1 písm. b) zákona o silničním provozu v návaznosti na ustanovení § 77 odst. 5 zákon o silničním provozu a § 171 zákona č. 500/2004 Sb., správní řád, ve znění pozdějších předpisů (dále jen „správní řád“) stanovuje:

přechodnou úpravu provozu

na silnici první třídy I/19 od křižovatky se silnicí I/34 u obce Pohled po křižovatku se silnicí I/37 ve Žďáře nad Sázavou na ul. Žižkova v cca km 143,100 – 169,200,

na silnici první třídy I/34 od křižovatky se silnicí I/19 u obce Pohled po křižovatku se silnicí I/37 ve Žďárci nad Doubravou v cca km 124,100 – 142,400

na silnici I/37 od křižovatky se silnicí I/34 ve Žďárci nad Doubravou po křižovatku se silnicí I/19 ve Žďáře nad Sázavou na ul. Havlíčkovo náměstí v cca km 89,500 – 109,500

z důvodu realizace stavby „I/37 Žďár nad Sázavou, ul. Santiniho“ v rozsahu grafické přílohy, která je nedílnou součástí tohoto opatření obecné povahy.

platnost stanovení: od 2. 5. 2022 do 16. 10. 2022

Opatření obecné povahy nabývá účinnosti pátým dnem po dni vyvěšení veřejné vyhlášky.

důvod: označení dopravního opatření při realizaci stavby „I/37 Žďár nad Sázavou, ul. Santiniho“

instalaci dopravního značení provede: ZNAKOM s.r.o., Zengrova 2694/4, 615 00 Brno

odpovědná osoba: Ing. Petr Ošmera (ZNAKOM s.r.o.), telefonní číslo: 602 593 383

Podmínky:

1. Dopravní značky, které budou užívány pro označení pracovního místa, musí odpovídat vyhlášce č. 294/2015 Sb., kterou se provádějí pravidla provozu na pozemních komunikacích a úprava a řízení provozu na pozemních komunikacích, ČSN EN 12899-1 Stálé svislé dopravní značení, ČSN EN 12966-1+A1 Svislé dopravní značení - Proměnné dopravní značky, technické podmínky 143 „Systém hodnocení přenosných svislých dopravních značek“, TP 70 „Zásady pro provádění a zkoušení vodorovného dopravního značení, vzorové listy 6.1, vzorové listy 6.2 a technické podmínky 66 „Zásady pro přechodné dopravní značení na pozemních komunikacích vydání III“.
2. **Přechodné dopravní značení musí být zkoordinováno s již probíhajícími akcemi (uzavírkami a objízdými trasami).**
3. Budou dodrženy podmínky stanoviska Policie ČR, Krajského ředitelství policie kraje Vysočina, Odboru služby dopravní policie pod č. j. KRPJ-94528-9/ČJ-2020-1600DP-AUG ze dne 21. 4. 2022:
 - a. Přechodná úprava [REDAKCE] na pozemních komunikacích musí být v souladu s vyhláškou č. 294/2015 Sb., kterou se provádějí pravidla provozu na pozemních komunikacích.
 - b. Umístění a provedení dopravního značení uvádí TP 65 (Zásady pro dopravní značení na pozemních komunikacích), TP 133 (Zásady pro vodorovné dopravní značení na pozemních komunikacích). Aktuální a platné TP viz www.pjpk.cz
4. Vedení provozu musí být pro účastníky provozu snadno a jednoznačně rozeznatelné, pochopitelné a zejména bezpečné.
5. Značky, světelné signály a dopravní zařízení se umísťují až bezprostředně před začátkem akce s ohledem na dobu potřebnou k jejich instalaci. Není-li to možné, musí být jejich platnost dočasně zrušena zakrytím nebo jiným vhodným způsobem tak, aby značky, světelné signály a dopravní zařízení nebyly viditelné z žádného jízdního směru.
6. Při umísťování jednotlivých značek, světelných signálů a dopravních zařízení se postupuje ve směru pohybu dopravního proudu. Při odstraňování je lze odstraňovat ve směru pohybu dopravního proudu, a to až poté, kdy jsou všechny jízdní pruhy v tomto směru volně průjezdné. Pokud je to možné, provádějí se práce spojené s umístěním dopravního značení mimo dopravní špičky.
7. Stávající trvalé dopravní značení, které je v rozporu s přechodnou úpravou provozu, je nutné předepsaným způsobem zneplatnit. Po ukončení platnosti stanovení přechodného dopravního značení bude přechodné dopravní značení ihned odstraněno a stávající dopravní značení bude uvedeno do původního stavu.
8. Značky, které mají význam jen v časově omezené době (např. jen v pracovní době), musí být mimo tuto dobu (např. v mimopracovní době) zrušeny škrtnutím, zakrytím nebo odstraněním.
9. Dopravní značení musí být odpovídajícím způsobem aktualizováno v souladu s postupem prací a po ukončení neprodleně odstraněno. V případě zkrácení termínu akce bude neprodleně přechodné dopravní značení odstraněno.
10. Značky, světelné signály a dopravní zařízení musí být po celou dobu prací udržovány ve funkčním stavu a v čistotě a správně umístěny.

Odůvodnění

Krajský úřad obdržel dne 19. 4. 2022 podnět od společnosti COLAS CZ, a.s., IČO: 261 77 005, Rubeška 215/1, 190 00 Praha v zastoupení na základě plné moci společností ZNAKOM s.r.o., IČO: 262 64 641, Zengrova 2694/4, 615 00 Brno ve věci umístění přechodného dopravního značení na silnici první třídy I/19 od křižovatky se silnicí I/34 u obce Pohled po křižovatku se silnicí I/37 ve Žďáře nad Sázavou na ul. Žižkova v cca km 143,100 – 169,200, na silnici první třídy I/34 od křižovatky se silnicí I/19 u obce Pohled po křižovatku se silnicí I/37 ve Žďárci nad Doubravou v cca km 124,100 – 142,400 a na silnici I/37 od křižovatky se silnicí I/34 ve Žďárci nad Doubravou po křižovatku se silnicí I/19 ve Žďáře nad Sázavou na ul. Havlíčkově náměstí v cca km 89,500 – 109,500 z důvodu realizace stavby „I/37 Žďár nad Sázavou, ul. Santiniho“ v době od 2. 5. 2022 do 16. 10. 2022.

Dle § 77 odst. 5 zákon o silničním provozu, jde-li o stanovení přechodné úpravy provozu na pozemních komunikacích, nedoručuje příslušný správní úřad návrh opatření obecné povahy a nevyzývá dotčené osoby k podávání připomínek nebo námitek; opatření obecné povahy nabývá účinnosti pátým dnem po vyvěšení.

Související grafická příloha dopravního značení není s ohledem na její rozsah fyzicky zveřejněna spolu s tímto opatřením a je zveřejněna pouze elektronicky a je k dispozici k nahlédnutí na krajském úřadě, Žižkova 1882/57, 586 01 Jihlava v pondělí a středu od 8:00 do 16:00 hod., úterý, čtvrtek a pátek od 8:00 do 13:00 hod.


Přechodná úprava provozu se vztahuje k provozu v zastavěném území obce, proto krajský úřad zveřejňuje opatření obecné povahy na úřední desce krajského úřadu, Městského úřadu Žďár nad Sázavou, Obecního úřadu Hamry nad Sázavou, Obecního úřadu Sázava, Obecního úřadu Nové Dvory, Městského úřadu Přibyslav, Obecního úřadu Stříbrné Hory, Obecního úřadu Pohled, Obecního úřadu Krátká Ves, Městského úřadu Ždírec nad Doubravou, Úřadu městyse Krucemburk a Úřadu městyse Vojnův Městec.

Poučení o odvolání

Proti opatření obecné povahy dle § 173 odst. 2 správního řádu nelze podat opravný prostředek.

Dle § 77 odst. 5 správního řádu o silničním provozu opatření obecné povahy nabývá účinnosti pátým dnem po dni vyvěšení veřejné vyhlášky.

V Jihlavě dne: 22. 4. 2022


úředník odboru dopravy a silničního hospodářství
podepsáno elektronicky

Toto opatření obecné povahy musí být vyvěšeno na úřední desce Krajského úřadu Kraje Vysočina, Městského úřadu Žďár nad Sázavou, Obecního úřadu Hamry nad Sázavou, Obecního úřadu Sázava, Obecního úřadu Nové Dvory, Městského úřadu Přibyslav, Obecního úřadu Stříbrné Hory, Obecního úřadu Pohled, Obecního úřadu Krátká Ves, Městského úřadu Ždírec nad Doubravou, Úřadu městyse Krucemburk a Úřadu městyse Vojnův Městec po dobu 15 dnů.

Příloha: grafická příloha – zveřejněna pouze elektronicky

Vyvěšeno dne:

Sejmuto dne:

Razítko, podpis

Právní účinky doručení má výhradně doručení veřejnou vyhláškou prostřednictvím úřední desky Krajského úřadu Kraje Vysočina.

Rozdělovník:

ZNAKOM s.r.o., IČO: 262 64 641, Zengrova 2694/4, 615 00 Brno

Ředitelství silnic a dálnic ČR, Správa Jihlava, Kosovská 10a, 586 01 Jihlava

Policie ČR, Krajské ředitelství policie kraje Vysočina, Odbor služby dopravní policie, Vrchlického 46, 587 24 Jihlava

Městský úřad Žďár nad Sázavou, Žižkova 227/1, 591 01 Žďár nad Sázavou – k vyvěšení na úřední desce

Obecní úřad Hamry nad Sázavou, Hamry nad Sázavou 322, 591 01 Hamry nad Sázavou – k vyvěšení na úřední desce

Obecní úřad Sázava, Sázava 159, 592 11 Sázava – k vyvěšení na úřední desce

Obecní úřad Nové Dvory, Nové Dvory 70, 592 12 Nové Dvory – k vyvěšení na úřední desce

Městský úřad Přibyslav, Bechyňovo náměstí 1, 582 22 Přibyslav – k vyvěšení na úřední desce

Obecní úřad Stříbrné Hory, Stříbrné Hory 65, 582 22 Stříbrné Hory – k vyvěšení na úřední desce


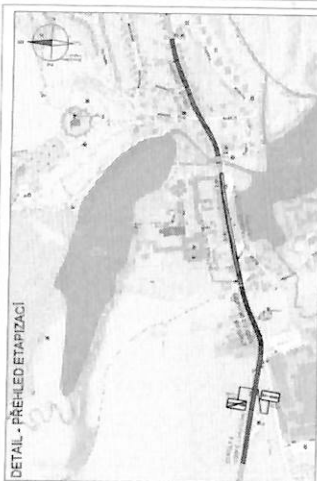
Obecní úřad Pohled, Revoluční 39, 582 21 Pohled – k vyvěšení na úřední desce

Obecní úřad Krátká Ves, Krátká Ves 31, 582 22 Krátká Ves – k vyvěšení na úřední desce

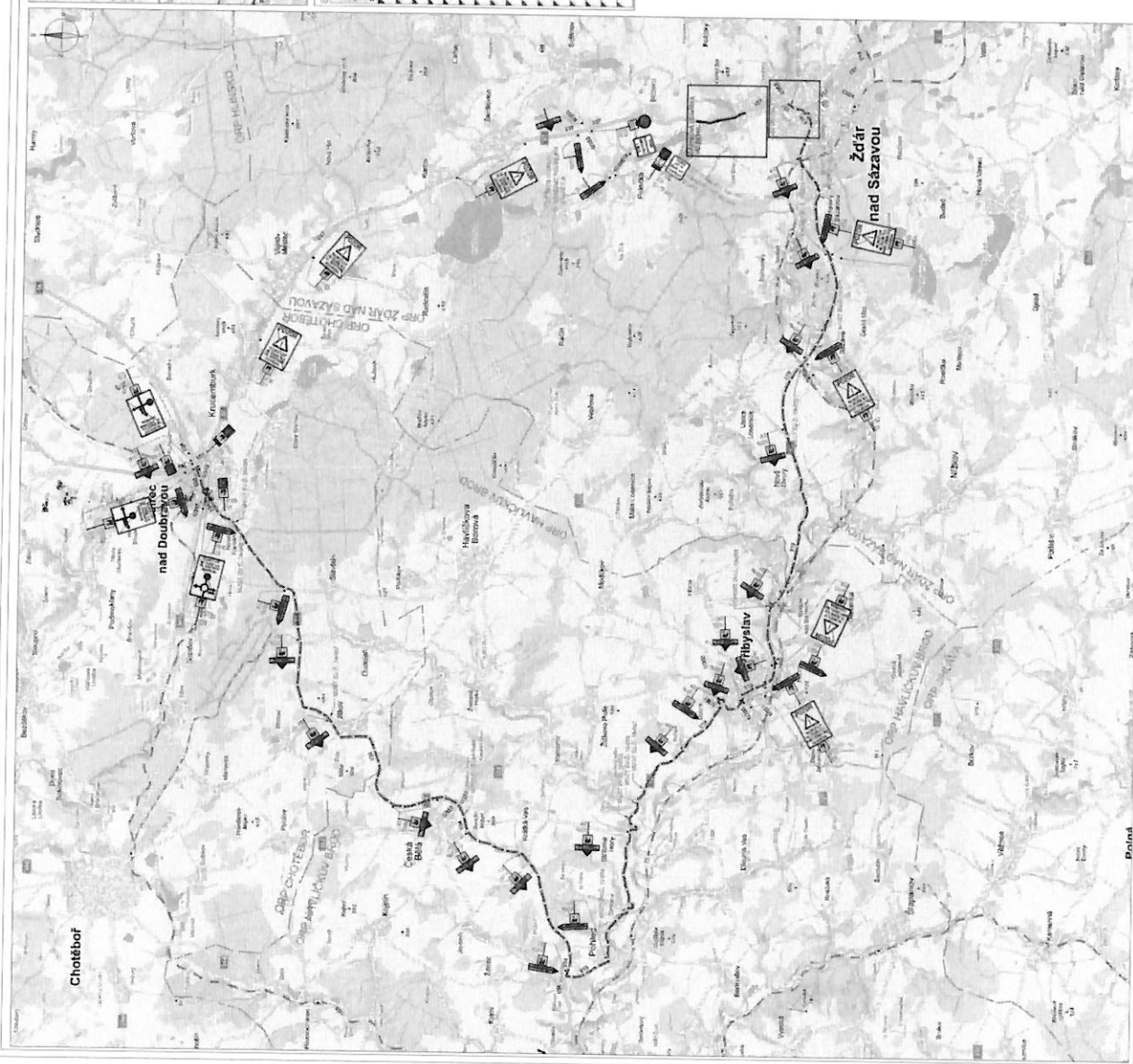

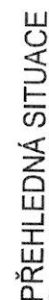

Městský úřad Ždírec nad Doubravou, Školní 500, 582 63 Ždírec nad Doubravou – k vyvěšení na úřední desce

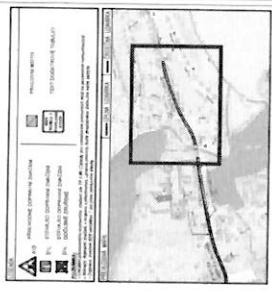

Úřad městyse Krucemburk, Náměstí Jana Zrzavého 13, 582 66 Krucemburk – k vyvěšení na úřední desce

Úřad městyse Vojnův Městec, Vojnův Městec 27, 591 01 Vojnův Městec – k vyvěšení na úřední desce




číslo skladu	sklad	sklad - mostu	stanoviště	Vr (t)	Vr (t)	Ve (t)	max. majr. tlak (t)
19_004	145,17	32,0	80	130	70,8		
19_005	148,37	32,0	80	196			
19_006	148,48	32,0	80	196			
19_007	149,63	32,0	80	196			
19_008	155,87	32,0	80	196	17,0		
19_009	160,88	32,0	54	90	24,0		
19_010	162,32	32,0	58	126	17,3		
19_011	163,81	32,0	80	196			
19_013	166,76	29,5	66	116			
19_014	167,86	29,5	50	106			
19_015	169,19	32,0	80	196	24,0		
34_006a	129,75	32,0	80	196	24,0		
34_007	134,584	32,0	80	196	30,0		
34_008	140,40	32,0	80	196	13,8		
34_009	140,864	32,0	80	196			
37_009	106,800	50,0	130	410	0,0		





ETAPA 2

PROYECTO	CONSTRUCCIÓN DE LA CARRETERA DE ENLACE ENTRE EL PUEBLO DE SAN JUAN DE LOS RIOS Y EL PUEBLO DE SAN JUAN DE LOS RIOS
FECHA	15/05/2018
HOJA	22
PROYECTO	CONSTRUCCIÓN DE LA CARRETERA DE ENLACE ENTRE EL PUEBLO DE SAN JUAN DE LOS RIOS Y EL PUEBLO DE SAN JUAN DE LOS RIOS
FECHA	15/05/2018
HOJA	22



ETAPA 4


PROYECTO	CONSTRUCCION DE LA CARRETERA DE ENLACE ENTRE LA CARRETERA NACIONAL No. 100 Y LA CARRETERA LOCAL No. 100
FECHA	15/05/2014
HOJA	24
DE	24

PROYECTO DE CONSTRUCCION DE LA CARRETERA DE ENLACE ENTRE LA CARRETERA NACIONAL No. 100 Y LA CARRETERA LOCAL No. 100



ETAPA 7

Item	Quantity	Unit	Value
1.00	1.00	m	1.00
2.00	1.00	m	1.00
3.00	1.00	m	1.00
4.00	1.00	m	1.00
5.00	1.00	m	1.00
6.00	1.00	m	1.00
7.00	1.00	m	1.00
8.00	1.00	m	1.00
9.00	1.00	m	1.00
10.00	1.00	m	1.00
11.00	1.00	m	1.00
12.00	1.00	m	1.00
13.00	1.00	m	1.00
14.00	1.00	m	1.00
15.00	1.00	m	1.00
16.00	1.00	m	1.00
17.00	1.00	m	1.00
18.00	1.00	m	1.00
19.00	1.00	m	1.00
20.00	1.00	m	1.00
21.00	1.00	m	1.00
22.00	1.00	m	1.00
23.00	1.00	m	1.00
24.00	1.00	m	1.00
25.00	1.00	m	1.00
26.00	1.00	m	1.00
27.00	1.00	m	1.00
28.00	1.00	m	1.00
29.00	1.00	m	1.00
30.00	1.00	m	1.00
31.00	1.00	m	1.00
32.00	1.00	m	1.00
33.00	1.00	m	1.00
34.00	1.00	m	1.00
35.00	1.00	m	1.00
36.00	1.00	m	1.00
37.00	1.00	m	1.00
38.00	1.00	m	1.00
39.00	1.00	m	1.00
40.00	1.00	m	1.00
41.00	1.00	m	1.00
42.00	1.00	m	1.00
43.00	1.00	m	1.00
44.00	1.00	m	1.00
45.00	1.00	m	1.00
46.00	1.00	m	1.00
47.00	1.00	m	1.00
48.00	1.00	m	1.00
49.00	1.00	m	1.00
50.00	1.00	m	1.00
51.00	1.00	m	1.00
52.00	1.00	m	1.00
53.00	1.00	m	1.00
54.00	1.00	m	1.00
55.00	1.00	m	1.00
56.00	1.00	m	1.00
57.00	1.00	m	1.00
58.00	1.00	m	1.00
59.00	1.00	m	1.00
60.00	1.00	m	1.00
61.00	1.00	m	1.00
62.00	1.00	m	1.00
63.00	1.00	m	1.00
64.00	1.00	m	1.00
65.00	1.00	m	1.00
66.00	1.00	m	1.00
67.00	1.00	m	1.00
68.00	1.00	m	1.00
69.00	1.00	m	1.00
70.00	1.00	m	1.00
71.00	1.00	m	1.00
72.00	1.00	m	1.00
73.00	1.00	m	1.00
74.00	1.00	m	1.00
75.00	1.00	m	1.00
76.00	1.00	m	1.00
77.00	1.00	m	1.00
78.00	1.00	m	1.00
79.00	1.00	m	1.00
80.00	1.00	m	1.00
81.00	1.00	m	1.00
82.00	1.00	m	1.00
83.00	1.00	m	1.00
84.00	1.00	m	1.00
85.00	1.00	m	1.00
86.00	1.00	m	1.00
87.00	1.00	m	1.00
88.00	1.00	m	1.00
89.00	1.00	m	1.00
90.00	1.00	m	1.00
91.00	1.00	m	1.00
92.00	1.00	m	1.00
93.00	1.00	m	1.00
94.00	1.00	m	1.00
95.00	1.00	m	1.00
96.00	1.00	m	1.00
97.00	1.00	m	1.00
98.00	1.00	m	1.00
99.00	1.00	m	1.00
100.00	1.00	m	1.00



ETAPA 8

PROYECTO	CONSTRUCCION DE LA CARRETERA DE ENLACE ENTRE LA CARRETERA FEDERAL NO. 100 Y LA CARRETERA LOCAL NO. 100, SECTOR SAN JUAN, MUNICIPIO DE SAN JUAN, ESTADO DE GUERRERO
FECHA	15/05/2018
HOJA	28
PROYECTO	CONSTRUCCION DE LA CARRETERA DE ENLACE ENTRE LA CARRETERA FEDERAL NO. 100 Y LA CARRETERA LOCAL NO. 100, SECTOR SAN JUAN, MUNICIPIO DE SAN JUAN, ESTADO DE GUERRERO

LEYENDA

PROYECTO	CONSTRUCCION DE LA CARRETERA DE ENLACE ENTRE LA CARRETERA FEDERAL NO. 100 Y LA CARRETERA LOCAL NO. 100, SECTOR SAN JUAN, MUNICIPIO DE SAN JUAN, ESTADO DE GUERRERO
FECHA	15/05/2018
HOJA	28
PROYECTO	CONSTRUCCION DE LA CARRETERA DE ENLACE ENTRE LA CARRETERA FEDERAL NO. 100 Y LA CARRETERA LOCAL NO. 100, SECTOR SAN JUAN, MUNICIPIO DE SAN JUAN, ESTADO DE GUERRERO

ESCALA

PROYECTO	CONSTRUCCION DE LA CARRETERA DE ENLACE ENTRE LA CARRETERA FEDERAL NO. 100 Y LA CARRETERA LOCAL NO. 100, SECTOR SAN JUAN, MUNICIPIO DE SAN JUAN, ESTADO DE GUERRERO
FECHA	15/05/2018
HOJA	28
PROYECTO	CONSTRUCCION DE LA CARRETERA DE ENLACE ENTRE LA CARRETERA FEDERAL NO. 100 Y LA CARRETERA LOCAL NO. 100, SECTOR SAN JUAN, MUNICIPIO DE SAN JUAN, ESTADO DE GUERRERO



Pomáhat a chránit

POLICIE ČESKÉ REPUBLIKY
KRAJSKÉ ŘEDITELSTVÍ POLICIE
KRAJE VYSOČINA

Odbor služby dopravní policie

PCR16ETRPO50183535



Č.j.: KRPJ-94528-9/ČJ-2020-1600DP-AUG

Jihlava 21. dubna 2022

Počet stran: 1

Přílohy : soubor situací s dopravním značením

ZNAKOM s.r.o.

Zengrova 4

615 00 Brno

IČ : 26264641

I/37 ŽDÁR NAD SÁZAVOU, UL. SANTINIHO – stanovisko k přechodné úpravě provozu na pozemních komunikacích a stanovisko k projednání ohledně vedení objízdných tras

Na základě Vaší žádosti o vydání vyjádření k přechodné úpravě provozu na pozemních komunikacích vydáváme jako dotčený orgán dle § 77 odst. 2 písm. b) zákona č. 361/2000 Sb., o silničním provozu **souhlasné stanovisko** k předložené situaci viz příloha, s následujícími upozorněními nebo zdůrazněními. Dále souhlasíme s vedením objízdných tras v návaznosti na § 24 odst. 2 písm. d) zákona č. 13/1997 Sb., o pozemních komunikacích.

- Přechodná úprava provozu na pozemních komunikacích musí být v souladu s vyhláškou č. 294/2015 Sb., kterou se provádějí pravidla provozu na pozemních komunikacích.
- Umístění a provedení dopravního značení uvádí TP 65 (Zásady pro dopravní značení na pozemních komunikacích), TP 133 (Zásady pro vodorovné dopravní značení na pozemních komunikacích). Aktuální a platné TP viz www.pjpk.cz
- Naše stanovisko není stanovením pro přechodnou úpravu provozu na pozemních komunikacích, ale je podkladem ke stanovení pro příslušný správní orgán a dále i podkladem k projednání k uzavírce pro příslušný silniční správní úřad.

Pozn. na DZ IS11a ve Žďirci n/D. ve směru od Benátek na I/34 je třeba upravit DZ tak, aby symbol IS11c směřoval přímo na HB nikoliv vpravo na Chrudim.

Výše uvedené stanovisko je společné i za Policii ČR, Územní odbory, Dopravní inspektoráty - Havlíčkův Brod, Žďár nad Sázavou.

Na vědomí :

Krajský úřad Kraje Vysočina - ODSH

Zpracoval :

[Redacted signature]

[Redacted signature]

www.policie.cz

Vrchlického 46

587 24 Jihlava

Tel.: +420 974 261 258

E-mail internet: krpj.osdp@pcr.cz



THE UNIVERSITY OF CHICAGO



[REDACTED]

[REDACTED]

45

[REDACTED]

[REDACTED]

Krajský úřad Kraje Vysočina
Odbor dopravy a silničního hospodářství
Žižkova 57
587 33 Jihlava

Dne: 01.04.2022

Žádost o povolení částečné uzavírky silnice- § 24 zákona č. 13/1997 Sb., o pozemních komunikacích v platném znění a § 39 prováděcí vyhlášky č. 104/1997 Sb.

Žadatel : COLAS, a.s.

IČ : 261 77 005

Bydliště – sídlo : Rubeška 215/1, Vysočany, 190 00 Praha 9

Uzavírka silnice č. I/37

ETAPA 1:	v km: 107,265 - 107,650 (pravá strana směr centrum)
ETAPA 2:	v km: 107,265 - 107,650 (levá strana směr centrum)
ETAPA 3:	v km: 106,845 - 107,205 (levá strana směr centrum)
ETAPA 4:	v km: 106,845 - 107,205 (pravá strana směr centrum)
ETAPA 5:	v km: 106,670 - 106,845 (pravá strana směr centrum)
ETAPA 6:	v km: 106,670 - 106,845 (levá strana směr centrum)
ETAPA 7:	v km: 106,230 - 106,670 (levá strana směr centrum)
ETAPA 8:	v km: 106,230 - 106,670 (pravá strana směr centrum)

Přesné určení místa (v úseku, v obci) : silnice I/37 v intravilánu a extravilánu města Žďár nad Sázavou

Délka uzavřeného úseku : ETAPA 1,2: 363m, ETAPA 3,4: 346,5m, ETAPA 5,6: 185m, ETAPA 7,8: 365m

Navržená trasa objížděky : obousměrná objízdná trasa pro vozidla nad 7,5t bude vedena po silnici I/19 a I/34 přes zastavěné území obcí Žďár nad Sázavou, Hamry nad Sázavou, Sázava, Nové Dvory, Přibyslav, Stříbrné Hory, Pohled, Krátká Ves a Ždírec nad Doubravou

Termín uzavírky :

ETAPA 1:	02.05.2022 - 15.05.2022 (14 dnů)
ETAPA 2:	16.05.2022 - 29.05.2022 (14 dnů)
ETAPA 3:	30.05.2022 - 24.07.2022 (56 dnů)
ETAPA 4:	25.07.2022 - 21.08.2022 (28 dnů)
ETAPA 5:	22.08.2022 - 04.09.2022 (14 dnů)
ETAPA 6:	05.09.2022 - 02.10.2022 (28dnů)
ETAPA 7:	03.10.2022 - 09.10.2022 (7 dnů)
ETAPA 8:	10.10.2022 - 16.10.2022 (7 dnů)

Důvod uzavírky : realizace stavby „I/37 ŽĎÁR NAD SÁZAVOU, UL.SANTINIHO

Druh uzavírky – částečná, úplná

Odpovědná osoba : (stavbyvedoucí zhotovitele)

tel

Doplňující údaje : Žadatele zastupuje na základě přiložené plné moci společnost ZNAKOM s.r.o. IČ: 26264641; se sídlem: Zengrova 2694/4, 615 00 Brno

Na základě přiložené plné moci
S pozdravem za společnost ZNAKOM s.r.o.

[redacted] pověřený pracovník

mobil: [redacted]

ZNAKOM

Zengrova 4, 615 00 Brno
IČ: 26 26 46 41, DIČ: CZ26264641
tel./fax: 602 718 310, www.znakom.cz



Podpis a razítko

Přílohy:

1. Harmonogram prací, pokud bude uzavírka silnice trvat déle než 3 dny a je požadována z důvodu provádění stavebních prací.
2. Souhlas dotčeného dopravního úřadu, pokud si uzavírka silnice vyžádá dočasné přemístění zastávek veřejné linkové osobní dopravy.
3. Situace se zákresem uzavřeného úseku silnice a navrženou trasou objížďky odsouhlasená příslušným orgánem Policie ČR
4. Výpis z obchodního rejstříku, žádá-li o povolení uzavírky silnice právnická osoba.

[redacted]

[redacted]

Evidenční číslo:
PID:

Počet stran: 3

Počet výtisků: 1

Výtisk číslo:

Klasifikace: PVP

F.4.02 v3.3

Záznam

z koordinačního jednání ohledně stavby „I/37 Žďár nad Sázavou, ul. Santiniho“, konaného dne 14. 2. 2022 na Městském úřadě ve Žďáře nad Sázavou, navazující na předchozí jednání ze dne 03.2.2022.

Jednání se týkalo návrhu objízdných tras pro vozidla nad 7,5 tuny, která by byla vyloučena a projednání připomínek subjektů v trase opravy komunikace z dřívějšího koordinačního jednání.

Účastníci: Viz. prezenční listina

Projednané body při jednání:

- 1) Dle vyjádření zhotovitele (COLAS CZ, a.s.) je předpoklad zahájení prací 2. 5. 2022.
- 2) Lhůta výstavby je 24 týdnů od zahájení prací, tj. nejpozději do 16.10.2022.
- 3) Předpokládané časové intervaly jednotlivých úseků jsou v příloze HMG záznamu z jednání, kdy jednotlivé úseky jsou rozděleny po polovinách na etapy.
- 4) Výše uvedené úseky a jejich časové intervaly jsou v současnosti návrhem při „ideálním“ postupu prací. Pokud by došlo ke komplikacím při opravě náhonu u zámku, komplikacím při rekonstrukci kanalizace v úseku č. 2 a 3, atd., mohou být jednotlivé termíny, a tím i celková doba výstavby upraveny.
- 5) Jako jedna z podmínek pro splnění termínu je i dokončení rekonstrukce kanalizace SVKem nejpozději do 25. 7. 2022.
- 6) U mostu ev. č. 37-047 (náhon) je dle PD počítáno se sanací spodní stavby, která bude upřesněna při realizaci. Rozsah sanace bude stanoven při kontrolním dni za účasti objednatele, zhotovitele, TDS, AD a správce zámku.
- 7) Parkoviště před zámkem bude přístupné, mimo období realizace etapy č. 4 v ÚSEKU č.3.
- 8) Předpokládaná doba omezení vjezdu do areálu zámku je odhadována na 10 dní – předpoklad a upřesnění, viz. níže
- 9) Pro ulehčení dopravy i s ohledem na IZS, budou vyloučena vozidla, vyjma BUS, nad 7,5t. – předpoklad.
- 10) Firma ZNAKOM předložila návrh objízdných tras pro vozidla nad 7,5t, které byly předběžně projednány s ohledem na předpokládané opravy na navržených objízdných trasách II. a III. tříd ze strany KSÚSV a kraje Vysočina.
- 11) S ohledem na dané výše se jeví možná varianta objížděné trasy pro vozidla nad 7,5t ve směru – Nové Město na Moravě – Svatka – Hlinsko – Ždírec nad Doubravou a Žďár nad Sázavou. – již neplatný
- 12) KSÚSV zkusí projednat, na základě žádosti a prosby ŘSD, odložení rekonstrukce mostu na sil. II/354 ve Svatce, který je na navržené a jediné vhodné objížděné trase viz. bod 11 – již neplatný
- 13) ŘSD požádalo zhotovitele COLAS o prověření únosnosti mostů pro dopravu nad 7,5 t u objízdných tras u správce komunikace.
- 14) Pro firmu TOKOZ bude provedeno vyznačení trasy pro zásobování přes Ždírec nad Doubravou směr Žďár n. S. a zpět na objížděnou trasu.
- 15) Kontrolní dny stavby se předpokládají každé úterý se srazem účastníků na stavbě, případně firmě COLAS CZ, a.s. na ul. Strojírenské. Pozvánka bude rozeslána e-mailem při zahájení prací a dále již zasílána nebude, dokud nenastane změna v týdenním intervalu nebo místě setkání.

Na základě předneseného návrhu postupu opravy komunikace s termíny, a předložení návrhu objízdných tras vozidel nad 7,5 tuny byli osloveni účastníci jednání pro sdělení svých připomínek, viz. níže:

- **COLAS:**

- ÚSEK 4 – Před historickým mostem u Taferny

- Etapa ve směru do Žďáru od mostu – polovina od 2.5.2022 do 15.5.2022
- Etapa směr od města k mostu – polovina od 17.05.2022 do 29.05.2022

Pozn.: Předpoklad poutě od 15.05.2022 do 17.05.2022 nebudou prováděny žádné práce. S ohledem na chybně uvedený termín od COLASu, Zhotovitel upřesní. Pouť se má totiž konat od 13.05.22 do 15.05.22, viz. níže za Město.

- ÚSEK 3 Od historického mostu, před Zámkem k cestě za MŠ směr k zámku.

- Etapa ve směru z města u hradeb – polovina od 30.05.2022 do 20.07.2022

ŘEDITELSTVÍ SILNIC A DÁLNIC ČR	ZÁZNAM	
EVIDENČNÍ ČÍSLO		F.04.00.02
	KLASIFIKACE: PRO VNITŘNÍ POTŘEBU	STRANA: 1/3

- Etapa u parkoviště u Zámku – polovina od 25.07.2022 do 21.08.2022

Pozn.: Vjezd do zámku bude uzavřen v termínu od 10.07.2022 do 20.07.2022

Aby mohla být půlka komunikace a stavba, směrem do města (polovina) dokončena dle předpokladu, je nutné dokončit kanalizaci ze strany SVK nejpozději do 25.07.2022

- ÚSEK 2 – Od Zámku před TOKOZ
 - Polovina směr město v termínu od 22.08.2022 do 04.09.2022
 - Polovina směr od města v termínu od 05.09.2022 do 2.10.2022

Pozn.: do konce srpna u TOKOZU překop kanalizace

- ÚSEK 1 – Od TOKOZU směr Ždírec n. D.
 - Polovina směr Ždírec od města v termínu od 3.10.2022 do 09.10.2022
 - Polovina směr od Ždírci směr město od 10.10.2022 do 16.10.2022

• TOKOZ:

- Žádá vyznačit trasu zásobování do TOKOZU pro dopravu od Ždírci.
- poznámky, připomínky a návrhy:
 - i. Prosíme upřesnění zákazu vjezdu vozidel nad 7,5t v průběhu realizace oprav komunikace a zvážit, zda by zákaz mohl platit pouze v době realizace nesložitějšího úseku č.3 (etapa 3 a 4).
 - ii. Provéřit další možnou objízdnu trasu pro vozidla nad 7,5t přes Přibyslav-Malou Losenici-Vepřovou.
 - iii. Připravit schválené objízdny trasy vozidel nad 7,5t v digitální podobě s pomocí aplikace MAPY.CZ nebo obdobné aplikace, pro lepší komunikaci s dopravci a dodavateli.
 - iv. Realizaci oprav úseků 2 a 1 koordinovat se zástupcem Tokozu (Vrša Alois) tak, aby bylo vždy možné vyjet od Tokozu nebo vjet do Tokozu na již opravenou část úseku nebo ještě neopravenou v obou směrech, jak ve směru na Žďár, tak na ve směru na Stržanov. Na Polničku předpokládáme zachování průjezdu po celou dobu realizace stavby.
 - v. Zpracovat do zápisu diskutované omezení městské hromadné dopravy v době realizace jednotlivých úseků-etap. Při jednání padl návrh vyloučit provoz MHD k Tokozu a konečné zastávce Pílská nádrž v době realizace úseku č.3. Konečná MHD by se pravděpodobně posunula na ul. Sychrova? Bude toto omezení platit po celý den nebo pouze v určitých časech?
 - vi. Poslat na zástupce Tokozu termíny pravidelných kontrolních dnů (účast potvrdím podle průběhu situace výstavby), zápisy z KD prosím zasílat pravidelně na e-mail: alois.vrsa@tokoz.cz

• HZS a SDH:

- V době omezení vjezdu do Zámku budou vozidla HZS SDH umístěna 1x u TOKOZU a 1x na Zámku.
- S ohledem, že na Zámku je SDH, byla vznesena poznámka na promyšlení včasného přístupu posádek k vozidlům při zásahu – včasný dojezd k technice.

• BUS:

- Zastávka na trase opravy bude přesunuta do ulice Sychrova? – předpoklad

• Zámek Kinský Žďár nad Sázavou:

- U mostu ev.č.37-047 žádá zástupce správce o projednání zprovoznění mostu ze strany zámku. Toto bude řešeno na KD při místním šetření.
- ŘSD zde bude provádět sanaci spodní stavby a podhledu NK k dělicí stěně. Projekt nepředpokládá zásah do mostního svršku a oddělovací stěny pod mostem v toku.
- 1. Po projednání s dodavatelem stavby upřesňujeme společně s Colas a.s. termín uzavírky vjezdu do areálu zámku od 7.7. do 21.7. 2022. Lhůta byla prodloužena s ohledem k technologii prací a na to reálně stanovených termínů. V případě, že by došlo po odkrytí podloží silnice k úpravě technologie a zmenšení rozsahu prací, byl by termín úměrně zkrácen. Vlastní závěry budou projednány na pravidelných KD.
- 2. Realizaci prací koordinovat se zástupci zámku, Ing. Františkem Chrástem a Bc. Ladislavem Bártou, kteří se budou dle potřeby účastnit i plánovaných kontrolních dnů.
- 3. S ohledem k rozsahu činností a aktivit, které se v zámku realizují, požadujeme vždy alespoň jeden vjezd do areálu zámku zajištěný (hlavní vjezd nebo vjezd vedle MŠ kolem zámecké zdi u Foroty).
- 4. Potvrzujeme ony dva body v zaslaném zápise

ŘEDITELSTVÍ SILNIC A DÁLNIC ČR	ZÁZNAM	
EVIDENČNÍ ČÍSLO:	SYSTÉM ŘÍZENÍ KVALITY	F.4.02 v3.3
	KLASIFIKACE: PRO VNITŘNÍ POTŘEBU	STRANA: 2/3

- 5. Upozorňujeme na to, že případné uzavření vjezdu do ulice Dvorská v délce uvedené v zápise z jednání bude pro obyvatele a podnikající osoby v dané lokalitě nepřijatelná. Bude nutné s dodavatelem stavby koordinovat postup prací s ohledem k nutnosti průjezdu. V dané ulici je také mimo jiné zemědělský statek a rybářské sádky.
- Aktuální věci budeme připraveni řešit v rámci plánovaných KD.
- **PČR ČR, DI Žďár n. S.:**
 - Byl vznesen dotaz na uzavření parkoviště v době rekonstrukce.
 - Zhotovitel reagoval, že předpokládá uzavření parkoviště – vjezdu od 25.07.2022 do 21.08.2022 v době opravy poloviny ÚSEK č.3 ve směru do města.
- **PČR, odbor sl. dopravní policie KŘ, kpt. Ing. Zbyněk Augustin, vrchní komisař – výtah z vyjádření:**
 - Po kontrole navržené trasy pro vozidla nad 7,5 t PČR konstatuje, že objízdná trasa pro vozidla nad 7,5 tuny dle návrhu není z hlediska provozu vyhovující.
 - Tudíž Svratka je pro objízdnou trasu nevhodná a k objízdné trase nebude vydán souhlas policie v režimu projednání ze strany silničního správního úřadu dle § 24/2d) ZoPK
- **Město a Technická správa Žďár:**
 - Oprava u termínu poutě a organizace:
 - i. Pout' bude 13.5 – 15.5, nikoli v termínu, který je uveden u etapizace staveb 15.5.- 17.5.
 - ii. Vzhledem k organizaci dopravního značení ve Vysočanech a na průtahu městem související s konáním poutě, potřebujeme přesně znát, kde budou v době od 13.5 – 15.5 umístěné semaforey.
 - iii. Dále, která část komunikace bude v té době procházet stavbou, i když stavební práce nebudou probíhat.
 - iv. Pro nás je zcela zásadní křižovatka Sychrova x Bezručova, a to na případný nápor vozidel do Vysočan.
 - Byl vznesen dotaz na vjezd do Dvorské ulice.
 - Zhotovitel reagoval, že předpokládá uzavření vjezdu ulice od 25.07.2022 do 21.08.2022 v době opravy poloviny ÚSEK č.3 ve směru do města.
- **Komunikace externí – Město, ŘSD ad. v koordinaci:**
 - ŘSD bylo požádáno o koordinaci komunikace s ohledem na dotazy médií tak, ať nejsou vydávány protichůdné nebo nepřesné odpovědi v době opravy.
 - V případě dotazu bude reagováno ze strany ŘSD přes tým komunikace ŘSD, kterému bude vznesený dotaz předán od města, správy města ad.
 - Kontakt: Mgr. Martin Buček, email: Martin.Bucek@rsd.cz, tel.: 607 054 815
 - P. Matěj Papáček, tiskový mluvčí, žádá, aby byla před realizací a v celém průběhu informační kampaň pro občany, kteří budou znát termíny, omezení atd.
 - Město Žďár, aby nevytvářelo druhou kampaň, tak bude odkazovat na informace ŘSD, které k tomu uveřejňuje. Využít maximum možných komunikačních nástrojů.
- **ŘSD ČR, Správa Jihlava:**
 - v roce 2022 nebudou realizovány na jednání přednesené opravy z důvodu zachování objízdných tras, a to:
 1. I/19 Ronov – Nové Dvory – zrušeno
 2. I/34 Jitkov – Žďarec nad Doubravou – zrušeno
 - Není tedy nutné ze strany KSÚSV jednat o posunutí rekonstrukce mostu ve Svratce na komunikaci II/354, jelikož zde objízdná trasa vedena nebude.

Přílohy:

1. HMG pro rok 2022
2. HMG etap a jednotlivých úseků v mapě
3. Návrh objízdných tras nad 7,5 t s poznámkami
4. Prezenční listina

ŘEDITELSTVÍ SILNIC A DÁLNIC ČR	ZÁZNAM	
EVIDENČNÍ ČÍSLO:	SYSTÉM ŘÍZENÍ KVALITY	F.4.02 v3.3
	KLASIFIKACE: PRO VNITŘNÍ POTŘEBU	STRANA: 3/3

I/37 Žďár nad Sázavou , ul. Santiniho

2022

SO 102 Komunikace - Ú2 st.: 104,4215-104,7845 KM
SO 101 Komunikace - Ú1 st.: 103,465-104,3615 KM

lhůta výstavby 2022 celkem: 24 týdnů

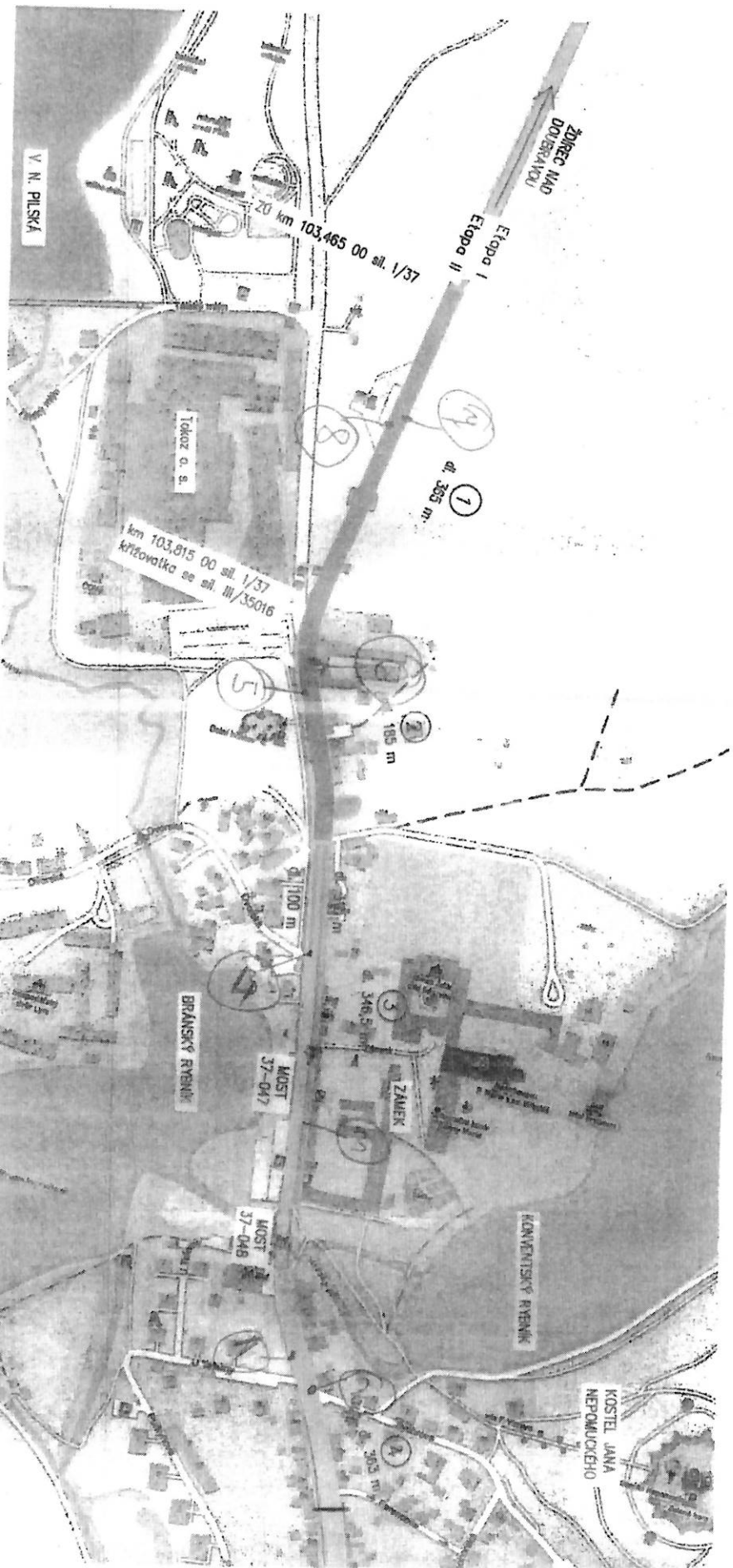
		dl. úseku	termín realizace	sanace	dl.
etapa 1	úsek 4 - pravá strana	363 m	02.05. - 15.05.2022		14 dnů
etapa 2	úsek 4 - levá strana	363 m	16.05. - 29.05.2022		14 dnů
etapa 3	úsek 3 - levá strana	346,5 m	30.05. - 24.07.2022	km 104,050 - 104,360	56 dnů 310m
etapa 4	úsek 3 - pravá strana	346,5 m	25.07. - 21.08.2022	km 104,025 - 104,125	28 dnů 100m
etapa 5	úsek 2 - pravá strana	185 m	22.08. - 04.09.2022		14 dnů
etapa 6	úsek 2 - levá strana	185 m	05.09. - 02.10.2022		28 dnů
etapa 7	úsek 1 - levá strana	365 m	03.10. - 09.10.2022		7 dnů
etapa 8	úsek 1 - pravá strana	365 m	10.10. - 16.10.2022		7 dnů

aktualizovaný k 14.02.2022

PŘEHLEDNÁ SITUACE DIO

M 1:10 000

1/37 Žďár nad Sázavou, ul. Santiniho
celková délka ZÚ-KÚ je 2,438 km



- 1. ÚSEK - 310 - 16.10.2022
- 2. ÚSEK - 22.8 - 2.10.2022
- 3. ÚSEK - 30.5 - 21.8.2022
- 4. ÚSEK - 2.5 - 29.5.2022

- 4. Úsek - etapa 2.5 - 15.5.2022 14 dnů 14
- 2. etapa 16.5 - 29.5.2022 14 dnů 14
- 3. Úsek - etapa 20.5 - 24.7.2022 54 dnů 56
- 4. etapa 25.7. - 21.8.2022 26 dnů 28
- 2. Úsek - etapa 22.8 - 4.9.2022 18 dnů 18
- 6. etapa 5.9 - 21.10.2022 18 dnů 18
- 7. etapa 21.10 - 9.11.2022 8 dnů 8

I/37 Žďár nad Sázavou , ul. Santiniho

2022

SO 102 Komunikace - Ú2 st.: 104,4215-104,7845 KM

SO 101 Komunikace - Ú1 st.: 103,465-104,3615 KM

Lhůta výstavby 2022 celkem: 24 týdnů

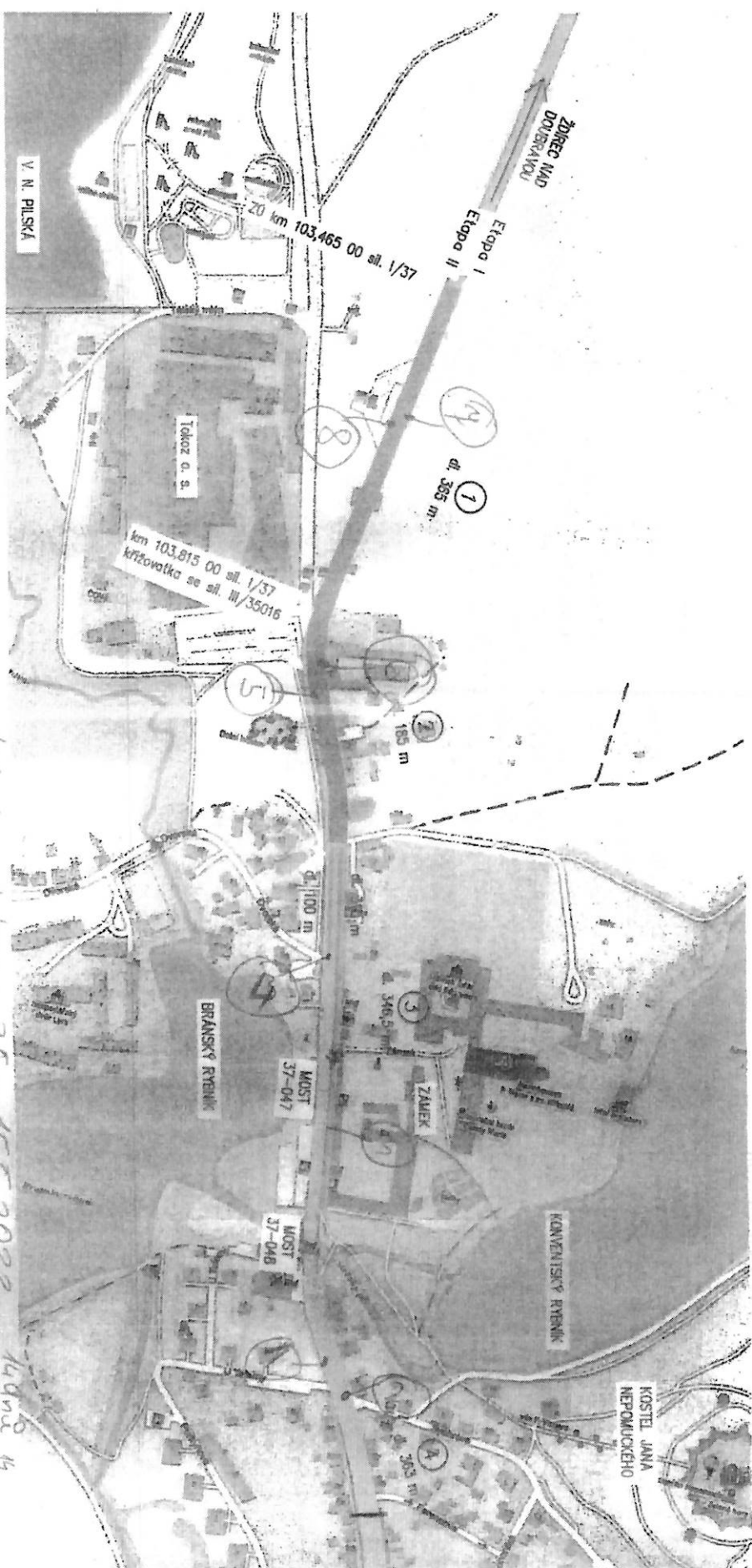
		dl. úseku	termín realizace		sanace	dl.
etapa 1	úsek 4 - pravá strana	363 m	02.05. - 15.05.2022	14 dnů		
etapa 2	úsek 4 - levá strana	363 m	16.05. - 29.05.2022	14 dnů		
etapa 3	úsek 3 - levá strana	346,5 m	30.05. - 24.07.2022	56 dnů	km 104,050 - 104,360	310m
etapa 4	úsek 3 - pravá strana	346,5 m	25.07. - 21.08.2022	28 dnů	km 104,025 - 104,125	100m
etapa 5	úsek 2 - pravá strana	185 m	22.08. - 04.09.2022	14 dnů		
etapa 6	úsek 2 - levá strana	185 m	05.09. - 02.10.2022	28 dnů		
etapa 7	úsek 1 - levá strana	365 m	03.10. - 09.10.2022	7 dnů		
etapa 8	úsek 1 - pravá strana	365 m	10.10. - 16.10.2022	7 dnů		

aktualizovaný k 14.02.2022

PŘEHLEDNÁ SITUACE DIO


M 1:10 000

1/37 Žďár nad Sázavou, ul. Santiniho
celková délka ZÚ-KÚ je 2,438 km



1. ÚSEK - 3.10. - 16.10.2022
2. ÚSEK - 22.8. - 2.10.2022
3. ÚSEK - 30.5. - 21.8.2022
4. ÚSEK - 25. - 29.5.2022

[illegible]



de AP. A - Reiers! Karad Beer!

[illegible]

