Kraj Vysočina



Tipy na výlety

Vysočinou pěšky



Praha
Jihlava
Brno

Havlíčkův Brod
Žďár
nad Sázavou
Pelhřimov
Jihlava
Třebíč

Obsah

Mapa turistických výletů....2-3

1. Cestou K. H. Borovského k vyhlášenému poutnímu kostelu sv. Anny....4-5

2. Z Přibyslavi údolím Sázavy k Žižkově mohyle....6-7

3. Z Pelhřimova do údolí Hejlovky....8-9

4. Okolí Žďáru nad Sázavou....10-11

5. Naučnou stezkou Tisůvka – Žákova hora....12-13

6. Čtyři palice, Zkamenělý zámek a další skály....14-15

7.Jimramov a jeho okolí....16-17

8. Okolo rybníků Medlov a Sykovec k Brožově skalce a Pasecké skále....18-19

9. Údolím řeky Loučky....20-21

10. Kaňonovitým údolím Brtnice ke zřícenině hradu Rokštejn....22-23

11. Z Telče k Velkému pařezitému rybníku....24-25

12. Do přírodního parku Balinské údolí....26-27

13. Turistický okruh ve Středním Pojihlaví....28-29

14. Mohelensko a údolí Oslavy....30-31

15. Za nejkrásnějšími skálami Žďárských vrchů....32-33

16. Po zříceninách v okolí Víru....34-35

17. Za zajímavostmi do Přírodního parku Čeřínek....36-37

18. Okolí vodních nádrží Želiv a Sedlice....38-39

19. Přes vrchol Melechov do údolí Sázavy....40-41

20. Údolím Doubravy....42-43

21. Přírodní park Třebíčsko....44-45

22. Náměšť nad Oslavou a její okolí....46-47

23. Údolím Divoké Oslavy....48-49

24. Svratecká hornatina v okolí Dalečína....50-51

25. Velké Dářko a jeho pozoruhodné okolí....52-53

26. Zkamenělá řeka u Nejepína....54-55

27. Údolím Jihlavy....56-57

28. Brtnickou vrchovinou z Třeště na Špičák....58-59

29. Telčskou krajinnou památkovou zónou....60-61

30. Přírodním parkem Rokytná....62-63

31. Z Kralic do údolí Oslavy a Chvojnice....64-65

32. Údolím Oslavy z Velkého Meziříčí do Náměště....66-67

Mapa auto-výletů....68-69

1. Zajímavé pamětihodnosti a krásná příroda v okolí města Třebíč....70-71

2. Objevování gotické minulosti v Hornosvratecké vrchovině....72-73

3. Naučnou Březinovou stezkou v okolí Humpolce, památky v Pelhřimově a Křemešnický okruh....74-75

4. Historické památky mezi dvěmi krásnými městy - Telčí a Jihlavou....76-77

5. Po hradech a zámcích nad řekou Sázavou....78-79

Doplňující informace k výletům....80-88

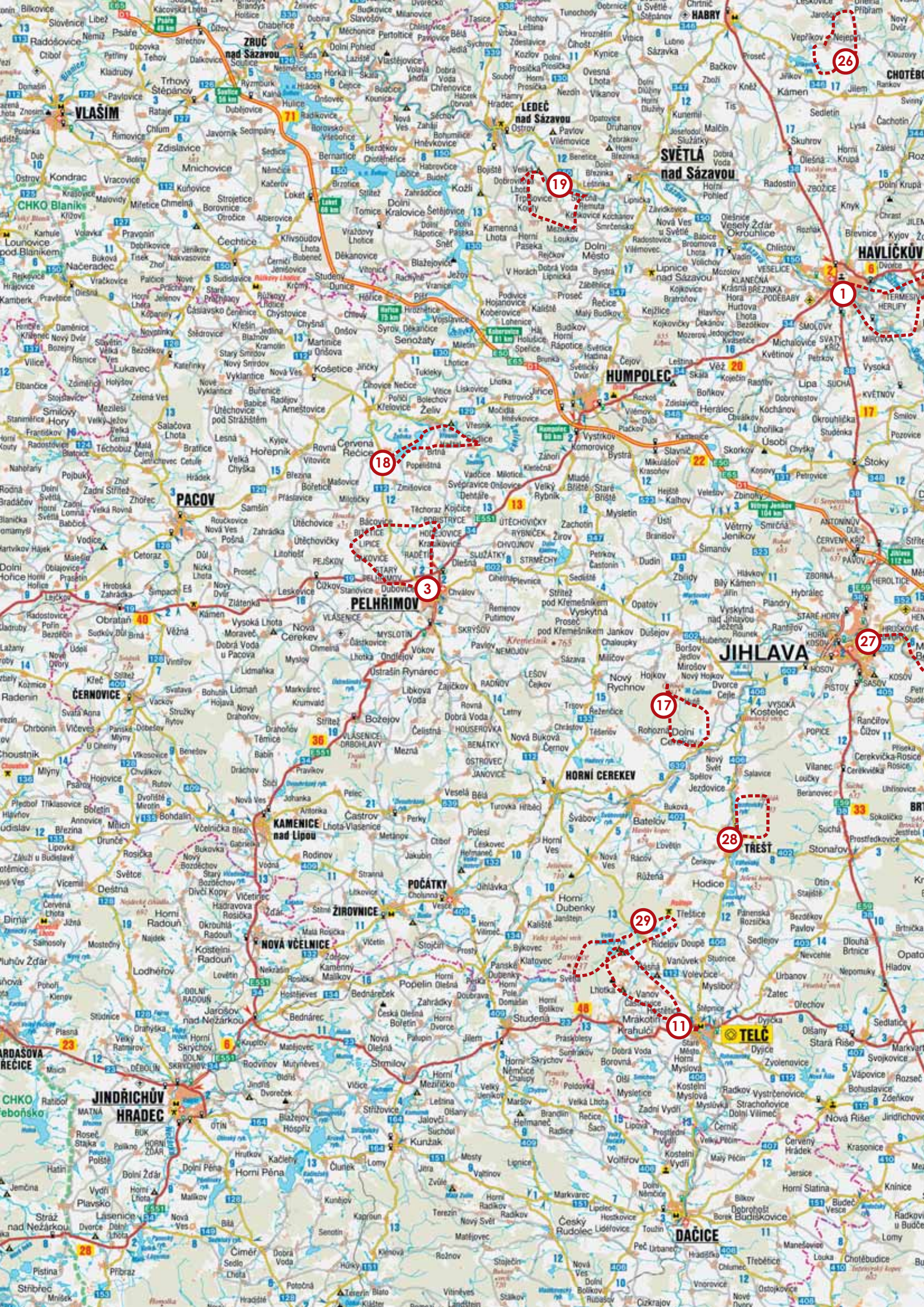
ZRUČ nad Sázavou
VLAŠIM
LEDEČ nad Sázavou
SVĚTLÁ nad Sázavou
HABRY
CHOTĚBOR
HAVLÍČKŮV
HUMPOLEC
PACOV
PELHŘIMOV
JIHLAVA
ČERNOVICE
HORNÍ CEREKEV
KAMENICE nad Lipou
TŘEŠŤ
POČÁTKY
ŽIROVNICE
NOVÁ VČELNICE
TELČ
JINDŘICHŮV HRADEC
DAČICE
CHKO Blaník
1
3
11
17
18
19
26
27
28
29

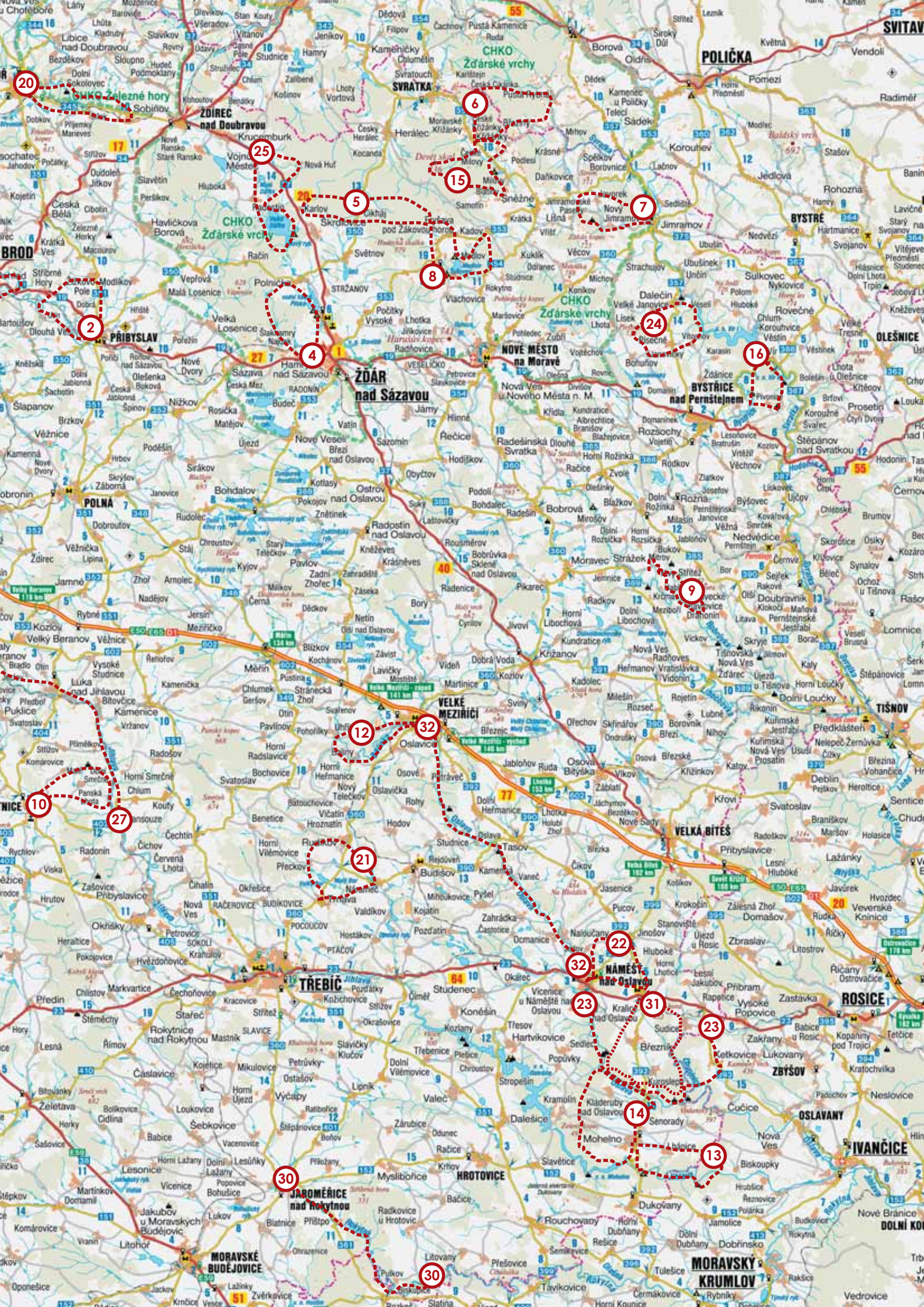
CHKO Žďárské vrchy
CHKO Železné hory
ŽDÍREC nad Doubravou
SVRATKA
POLIČKA
SVITAV
BYSTŘE
OLEŠNICE
PŘIBYSLAV
ŽĎÁR nad Sázavou
NOVÉ MĚSTO na Moravě
BYSTŘICE nad Pernštejnem
POLNÁ
VELKÉ MEZIŘÍČÍ
TIŠNOV
VELKÁ BÍTEŠ
TŘEBÍČ
NÁMĚŠŤ nad Oslavou
ROSICE
ZBÝŠOV
OSLAVANY
IVANČICE
HROTOVICE
JAROMĚŘICE nad Rokytnou
MORAVSKÉ BUDĚJOVICE
MORAVSKÝ KRUMLOV
2
4
5
6
7
8
9
10
12
13
14
15
16
20
21
22
23
24
25
27
30
31
32

1. Cestou K. H. Borovského k vyhlášenému poutnímu kostelu sv. Anny

Vydejte se s námi z významného historického města Havlíčkův Brod přes údolí Sázavy a přilehlé vesničky k sírnato-železitému prameni na kopci s poutním kostelem Svaté Anny.

Výchozím bodem je město **Havlíčkův Brod**, jehož původ se váže k malé osadě při brodu přes řeku na staré obchodní cestě tzv. Haberské. Historie Havlíčkova Brodu je plná dramatických zlomů, kdy se několikrát vystřídala období úpadku a rozkvětu. Za husitské revoluce, kdy město bylo na katolické straně a pocházel odtud i hlavní žalobce Mistra Jana Husa v Kostnici, bylo město dobyto Janem Žižkou, zapáleno a zůstalo pak několik let pusté. Za víc jak dvě stě let bylo obnovené město vydrancováno Švédy. Během období protireformace zde byl založen augustiniánský klášter a při něm zřízeno gymnázium, kde později studovaly některé významné osobnosti: Josef Dobrovský, Karel Havlíček Borovský či Bedřich Smetana. Historické jádro je městskou památkovou zónou a štítové domy dochované téměř kolem celého náměstí a v přilehlých ulicích propůjčují městu malebný ráz.

Od rozcestníku **Havlíčkův Brod – nám.** vyrážíme přes náměstí rušnou Dolní ulicí lemovanou malými obchůdky k rondelu, kde naše červená značka odbočuje vlevo a my stoupáme /1-2/ po silnici směr „Bartoušov". Na okraji města nesmíme přehlédnout místo, kdy červená značka odbočí u jednoho rodinného domku vlevo ostře dolů /3/ k Sázavě. Mezi poli pak dojdeme do obce Termesivy (celkem z Havlíčkova Brodu 3,5 km).

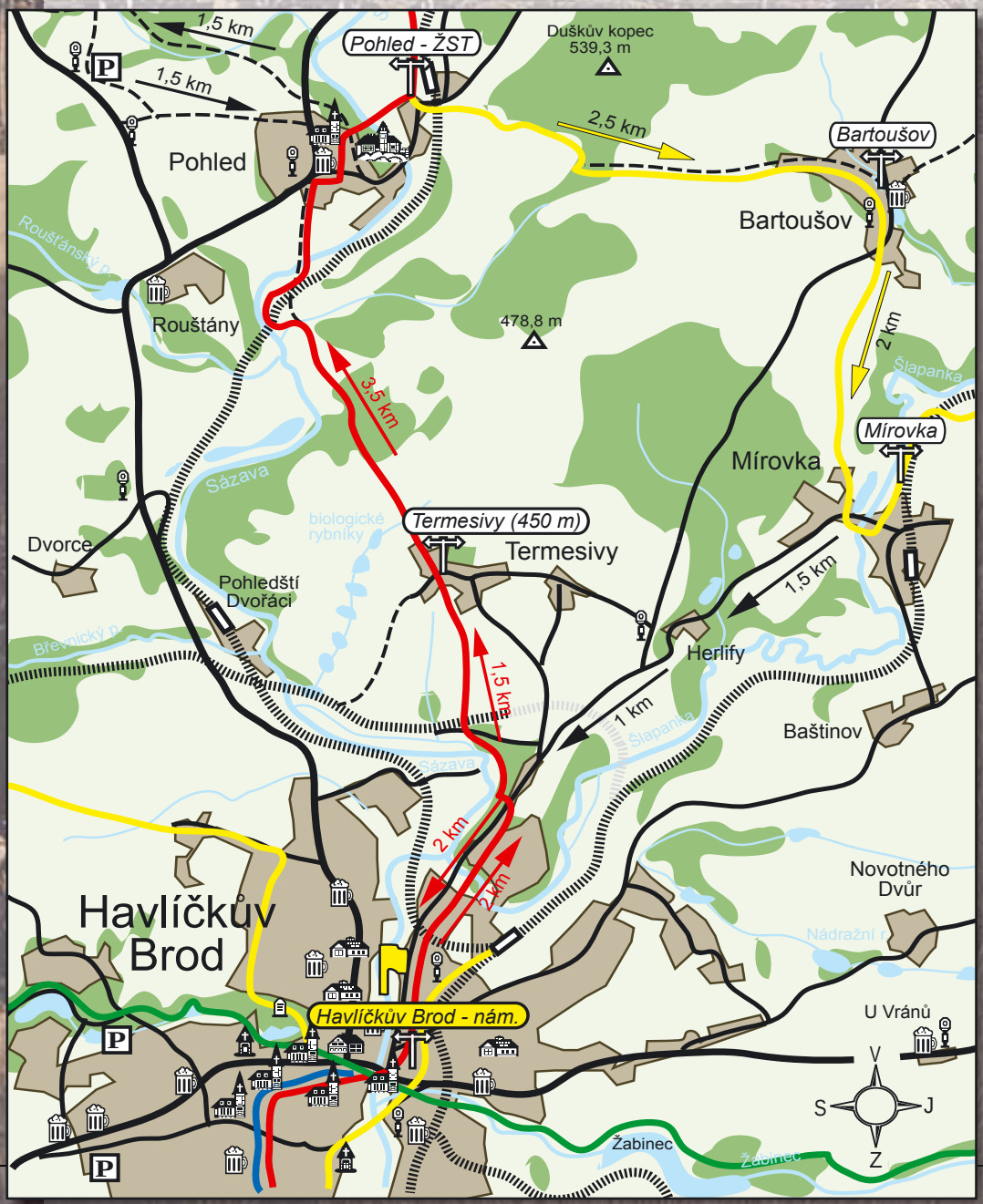

Dle rozcestníku **Termesivy** (450 m) pokračujeme po červené směr „Pohled – ŽST" 3,5 km cestou Karla Havlíčka Borovského střídavě mezi poli a lesem kolem již téměř neznatelného tvrziště Hadrburk u levého břehu Sázavy. Za železnicí na druhém břehu řeky dojdeme do obce **Pohled** a ke klášteru cisterciaček Údolí Panny Marie. Po poškození husity při posledním tažení J. Žižky byl klášter obnoven, později změněn v zámek a dnes je v něm škola. Velmi hodnotnou částí zámku je bývalý klášterní kostel sv. Ondřeje s kaplí Všech svatých. Naproti kostelu je dnes nově renovované proboštství podle návrhu J. Santiniho.

Lipovou alejí projdeme kolem zámku, odbočíme za ním vlevo z červené značky a další alejí stoupáme /1-2/ přes hlavní silnici k lesu. Nyní již stoupáme ostřeji /2/ lesem 1,5 km na vrchol kopce s poutním kostelem Sv. Anny obklopeným kapličkami s renovující se křížovou cestou. Dříve zde bývaly lázně s hostincem poblíž sírnatoželezitého pramene, u kterého dnes stojí nová kaple místo původní. Zpět do Pohledu sejdeme lipovou alejí kolem malého parkoviště u silnice č. 18 z Havlíčkova Brodu do Přibyslavi. Klesáme /2/ zhruba 1,5 km zpět k zámku a kostelu, kde nyní odbočíme po červené vpravo dolů přes řeku Sázavu, až dojdeme k silnici a rozcestí **Pohled – ŽST** (ŽST je vzdálená pár desítek metrů dále po červené). Odtud pokračujeme již po žluté značce směr „Bartoušov" 2,5 km, „Mírovka" 4,5 km.

Přejdeme koleje a odbočíme ze silnice vpravo, kde po okraji lesa stoupáme /2/ na úpatí Duškova kopce. Za lesem se napojíme na polní cestu a klesáme /1-2/ do **Bartoušova**. Projdeme kolem rybníčků a za zemědělskými budovami opět klesáme po polní cestě chvíli s pěkným výhledem na Vysokou do vesničky Mírovka. Na začátku **Mírovky**, ještě před mostem přes Šlapanku, odbočíme na silnici vpravo a po 3,5 km dojdeme zpátky do **Havlíčkova Brodu**. Kdo si chce tyto poslední km ušetřit, může nasednout v Mírovce na vlak a kochat se výhledy z okna na údolí Šlapanky.

Celkem 18 km (14,5 km s koncem v Mírovce).
Náročnost 1-2.

Krajina v okolí Havlíčkova Brodu

Řeka Sázava

Zámek v Pohledu

Boží muka cestou z Pohledu do Bartoušova

U kaple sv. Anny

Cestou z Havlíčkova Brodu

18 km

Náročnost 1-2

1

2. Z Přibyslavi údolím Sázavy k Žižkově mohyle

Tento výlet vás provede okolím Přibyslavi - jednoho z nejstarších měst na Vysočině, přes údolí Sázavy a Borovského potoka k Žižkově mohyle – místu, kde padl Jan Žižka z Trocnova .

Město **Přibyslav** vyrostlo kolem lichoběžníkového náměstí, na němž je několik většinou barokních historických domů, které spolu s městskou věží při severní straně kostela Narození sv. Jana Křtitele, barokním špitálem a farou tvoří městskou památkovou zónu. Městská věž – zvonice je zbytkem původního opevnění z 15. stol. Na jižním okraji města je zámek vystavěný ve stylu italské renesance. Zámek má dvě nádvoří a ojedinělou výstavu požární ochrany lze zhlédnout během prohlídky s průvodcem.

Vycházíme od rozcestníku **Přibyslav – nám.** po červené značce směr „Pod Kateřinou“ 5 km. Projdeme městem a za obydlenou částí klesáme /2/ již po lesní cestě k rybníčku nedaleko ŽST Přibyslav – zast. Krátce vystoupáme na silnici, ze které pak odbočíme vlevo k Sázavě. Divokým členitým terénem /2/ jdeme podél řeky a po pravé straně si můžeme všimnout ve strmém svahu četných skalisek. Něž se červená značka odkloní od řeky, procházíme nad Růženinou chodbou. Zarostlý vchod do štoly ze 17. stol. lze vidět, když sejdeme blíže k Sázavě.

U rozcestí **Pod Kateřinou** odbočíme vpravo na žlutou značku směr „Žižkovo Pole“ 4,5 km. Kousek nad rozcestím míjíme na kopci malebný hornický kostelík sv. Kateřiny založený už koncem 12. stol. Krásnou cestou v údolí střídavě po obou březích Borovského potoka míjíme **Spálený** a **Zádušní mlýn**. Před Zádušním mlýnem přejdeme potok, odbočíme vpravo a stoupáme /2/ po okraji malého sevřeného údolí do vesničky Žižkovo Pole. Zemědělské vsi vévodí kostel sv. Michala a řada selských domů se štíty. Zde odbočíme dle rozcestníku **Žižkovo Pole** (525 m) na červenou značku vpravo směr „Žižkova mohyla“ 1 km, „Přibyslav – nám.“ 4,5 km.

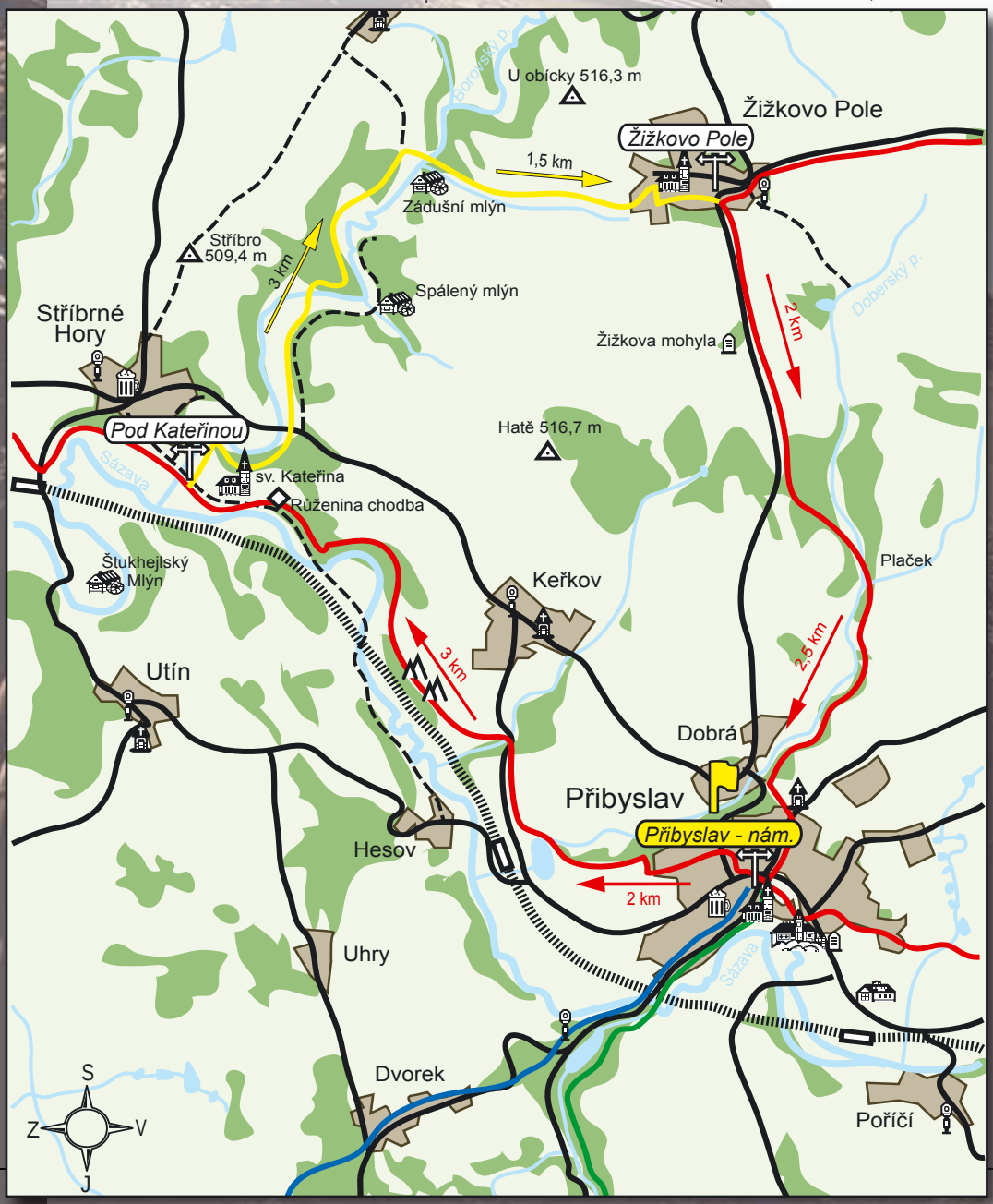

Vesničku opouštíme lipovou alejí po silnici a neměli bychom přehlédnout vlevo uprostřed pole velký kříž vyznačující místo smrti Jana Žižky při obléhání Přibyslavi. Po chvilce již dojdeme k **Žižkovu pomníku - mohyle** vybudované částečně z pamětních kamenů, poslaných ze všech historicky památných míst. Podle místní tradice tu bylo nezorané pole s mohutným keřem divokého bezu, když zde údajně roku 1424 zemřel Jan Žižka. V okolí se dochovaly názvy jako Na Hatkách, V kuchyni, Plačky, které se podle pověsti vztahují k osobě Jana Žižky a husitským vojskům.

Asi po 300 m odbočíme ze silnice vlevo do lesa a převážně terénně klesáme /2/ k soutoku dvou potůčků v místě zvaném **Plaček**. Podle pověsti zde husité konali tryznu za zemřelého Jana Žižku. Naše červená zde odbočí za můstkem vpravo a my půjdeme těsně podél Doberského potůčku po uzounké pěšince kopcovitým terénem /2/. Z osady **Dobrá** za rybníčkem krátce prudce stoupáme /2-3/ zpět do **Přibyslavi** kolem kaple sv. Michala.

Celkem 14 km.
Náročnost 1-2.

Růženina chodba



Doberský potok cestou do Přibyslavi



Žižkovo pole

Žižkova mohyla

V Přibyslavi

14 km

Náročnost 1-2

2

3. Z Pelhřimova do údolí Hejlovky

Vydejte se s námi na klasický turistický výlet z malebného náměstí v Pelhřimově, přes Starý Pelhřimov do údolí Hejlovky. Cestou zpátky budeme střídat pole a louky s malými vesničkami.

Výchozím bodem tohoto výletu je historické náměstí v **Pelhřimově**. Čtvercové náměstí je tvořeno z větší části jednopatrovými domy s podloubím a fasádami, jejichž jádra jsou většinou pozdně gotická a renesanční. Uprostřed náměstí je empírová kamenná kašna se sochou sv. Jakuba Většího a poblíž náměstí stojí někdejší zámek pánů z Říčan (dnes Muzeum Vysočiny) v sousedství s děkanským kostelem sv. Bartoloměje. Městskou památkovou rezervaci tvoří dále zbytky městských hradeb, zvýšená Dolní (Jihlavská) brána, Horní (Rynarecká) brána s barokní vížkou a nízká tzv. Solní brána u zámku. Původ názvu města je podle legendy odvozován od jména biskupa Pelhřima.

Z náměstí tedy vycházíme po modré značce směr „Čakovický Mlýn" 6,5 km. Musíme si dobře hlídat značku a ta nás vyvede přes sídliště za město, kde mezi loukami vystoupáme /2/ do Starého Pelhřimova. Vsi, která předcházela založení města Pelhřimova vévodí kostel sv. Jana Křtitele, pocházející z 1.pol. 13.stol. Od rozcestníku **Starý Pelhřimov** (570 m) pokračujeme dále po modré směr Lipické údolí jemně zvlněným terénem /1-2/ mezi poli a kolem lesíka do vesničky Čakovice.

U rozcestníku **Čakovice** (510 m) se dovíme, že první zmínka o této osadě pochází z roku 1379. Po 0,5 km sejdeme do Lipického údolí s řekou Hejlovkou, kde u starého mlýnu a chat křižuje modrou značku zleva žlutá, na kterou my odbočíme. Cesta po žluté značce (směr Pod Hodějovicemi 4,5 km) vede v dosti členitém terénu /2/ střídavě lesem nebo po břehu řeky, zarostlém vysokou trávou. Hned u **Čakovického mlýnu** si ovšem musíme pořádně hlídat značení, abychom nešli po břehu řeky, ale lesem po pěšině nad chatami. Když se asi po 1,5 km značka odchýlí od řeky, krátce vystoupáme k frekventované silnici, kde narazíme na rozcestník **U Mosteckého – pražská silnice** (500 m). Nyní už jdeme po trošku lepší cestě a střídáme občas krátká stoupání a klesání /2/ po obou březích Hejlovky.

Kdo by si chtěl zkrátit tuto trasu může se od rozcestí **Pod Hodějovicemi** (482 m) vrátit po zelené přes Hodějovice do Pelhřimova (6,5 km). Naše trasa ovšem pokračuje dále po žluté směr „Krasíkovice" 4 km. Jdeme přes louku k lesu, kde krátce klesáme /2/ k řece a po jejím druhém břehu vyjdeme /2/ nad chaty, odkud máme konečně pěkný výhled do hlubokého údolí Hejlovky. Když se napojíme u rybníčku při řece na silnici, mírně /1-2/ po ní stoupáme 1 km do Krasíkovic.

Ze zemědělské vesničky **Krasíkovice** (495 m) jdeme z návsi s malou barokní kapli po červené značce směr „Pelhřimov – nám." 4 km. Poprvé a naposled během tohoto výletu stoupáme ostřeji /2-3/ přes kopec Vrcha (548 m) do Radětína. Z **Radětína** (506 m) už převážně lehce klesáme /1-2/ mezi poli nad rybníkem při Bělé. Pod novým velkým silničním mostem z r. 2002 vejdeme do parku v údolí Bělé na okraji **Pelhřimova** a po 2 km jsme zpět na náměstí.

Celkem 19 km.
Náročnost 2.

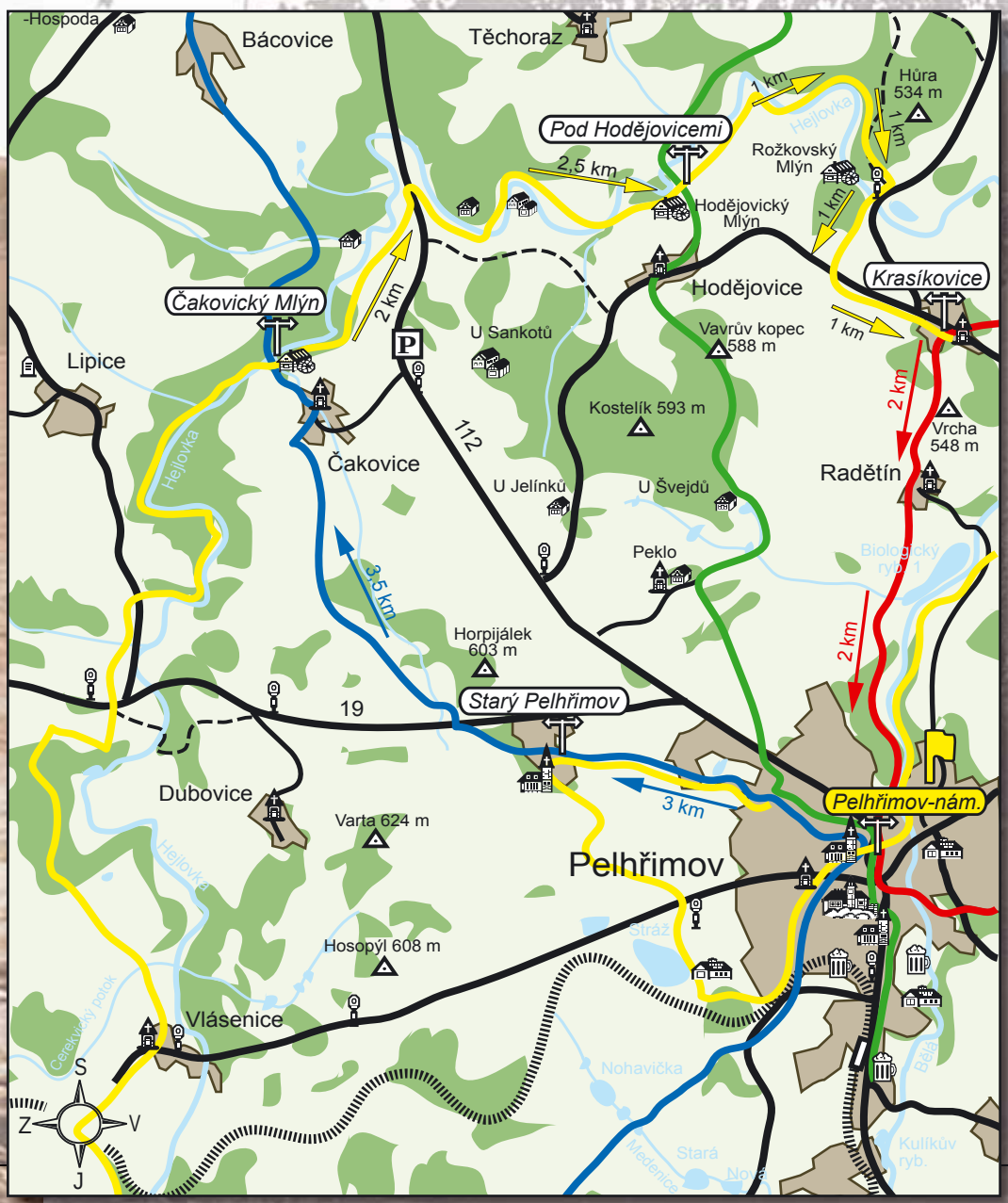

Kostel ve Starém Pelhřimově

Cestou ze Starého Pelhřimova

Řeka Hejlovka

V údolí Hejlovky

Na náměstí v Pelhřimově

Cestou z Krasíkovic do Radětína

19 km

Náročnost 2

3

4. Okolí Žďáru nad Sázavou

Tomuto výletu budou dominovat kromě malebné krajiny především vrcholná díla barokní gotiky v podání J.B.Santiniho a majestátní skalní útvary v čele s Rozštípenou skálou.

Výchozím bodem je město **Žďár nad Sázavou**. Historie Žďáru je úzce spjata s cisterciáckým klášterem, který významně ovlivňoval hospodářský a kulturní rozvoj této oblasti. Areál bývalého kláštera navštívíme až v závěru naší trasy. Výlet zahájíme prohlídkou náměstí a přilehlého historického centra, kde můžemevidět radnici z přelomu 16. a 17. stol., Morový sloup z r. 1729 a gotický kostel sv. Prokopa.

Pak se vydáme po červené směr „Nové Hamry nad Sázavou" 4 km. První 2km nás postupně vyvedou ven z města a tam před mostem odbočíme ze silnice vpravo na polní pěšinu. Červená nás povede podél železniční trati pěknou krajinou plnou luk, remízků a rybníků až do obce Nové Hamry. Před nádražím budeme procházet kolem rozcestníku **Nové Hamry**. Od něj pokračujeme stále po červené směr „Rozštípená skála" 1,5 km. Poté, co opustíme obec, již půjdeme údolím řeky Sázavy, kterou budeme několikrát přecházet. U rozcestníku **Rozštípená skála** změníme barvu značky na žlutou směr „Žďár nad Sázavou - zámek" 9 km. Žlutá nás po několika metrech přivede k Rozštípené skále, jejíž výraznou trhlinou projdeme na druhou stranu a budeme pokračovat kolem až 100m dlouhého skalního masívu.

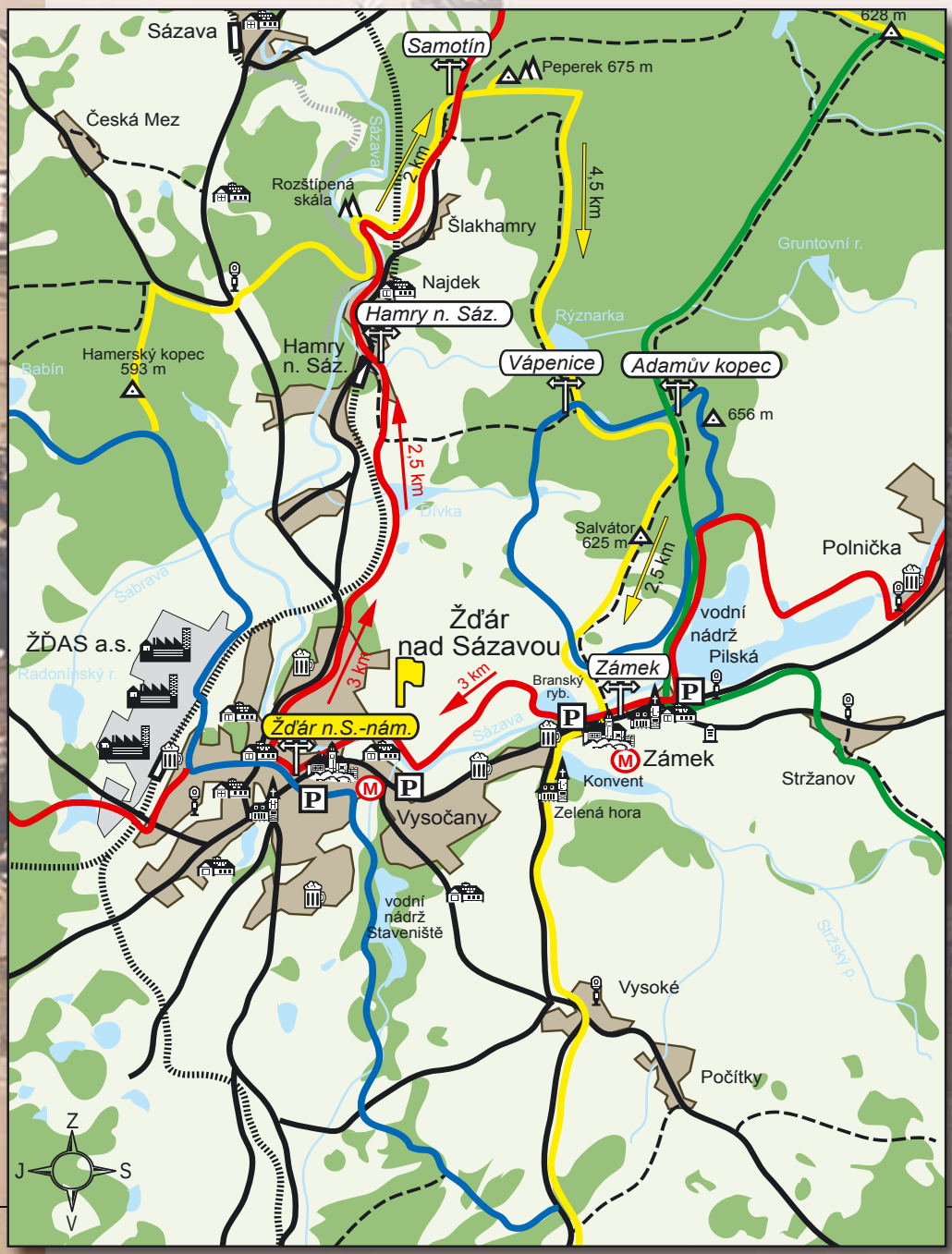

Za osadou je rozcetí **Samotín**, kde odbočíme vpravo se žlutou. Po krátkém, ale výrazném stoupání přijdeme na **vrchol Peperek**. Na vrcholu Peperek se nachází skalní stěna 300m dlouhá přerušená dvěma širokými depresemi, z nichž vycházejí balvanové proudy. Z vrcholu pokračujeme stále po žluté směr „Vápenice – jezero" 3,5km, „Žďár nad Sázavou – zámek" 7 km.

K pozoruhodnému jezeru Vápenice přijdeme převážně klesáním po zpevněné lesácké cestě. **Jezero Vápenice** vyniká čistou vodou a velmi bohatým podvodním životem. Dále pokračujeme po žluté směr „Žďár nad Sázavou – zámek" (Pod Adamovým kopcem 1km) nebo se můžeme vydat po modré směr „Tálský Mlýn" 3,5 km. Ten se nachází u vodní nádrže Pilská, kde se můžeme osvěžit koupelí.

Žlutá nás povede hustými lesy přes **vrchol Salvátor**. Pak už budeme klesat pěknou stromovou alejí mezi poli a loukami až k zámku.

Nynější **zámek** se nachází v prostoru bývalého cisteciáckého kláštera založeného již v r.1252. Klášter byl několikrát vydrancován a to jak husity, tak později Švédy ve Třicetileté válce. Jeho pohnutý osud ukončil velký požár v r. 1784, kdy byl definitivně zrušen a postupně přebudován na zámek. V areálu zámku uvidíme mimo jiné konventní kostel Nanebevzetí Panny Marie, gotickou baziliku (druhá největší na Moravě) přestavěnou Santinim na počátku 18. stol., nejstarší objekt z doby budování kláštera Studniční kapli aj. Po prohlídce zámku nesmíte zapomenout vyšlapat krátce a prudce po žluté nahoru na **Zelenou horu**, kde je nejcennější dílo Jana Blažeje Santiniho - poutní kostel sv. Jana Nepomuckého. Jde o světově ceněné dílo barokní gotiky zapsané na seznam světového dědictví UNESCO.

Od rozcestí se vydáme po červené směr „Žďár nad Sázavou – nám." 3 km. Půjdeme pěknou polní cestou přes hráz Branského rybníka k řece Sázavě, podél které přijdeme zpět do centra **Žďáru nad Sázavou**.

Délka celkem 17,5 km.
Náročnost 2.



Rozštípená skála

Poutní kostel na Zelené hoře

Lipová alej cestou k Tálskému Mlýnu

Jezero Vápenice

Zámek ve Žďáru nad Sázavou

Kostel sv. Prokopa

17,5 km

Náročnost 2

4

5. Naučnou stezkou Tisůvka – Žákova hora

V samém centru Žďárských vrchů se vydáme z bývalé sklářské hutě Cikháj na skalnatý vrchol Tisůvka. Půjdeme kolem pramene Svratky na Žákovu horu a na Fryšavský kopec.

Výchozím bodem je malá vesnička **Cikháj** založená v 17. stol. společně se sklářskou hutí. Vesnička byla jedním ze středisek partyzánského odboje za 2. světové války a v zimě 1944 – 45 zde byla základna partyzánského oddílu „Záře". U obecního úřadu se vydáme od rozcestníku vlevo po modré značce směr „Zubačka" 3km . Po necelém 1 km na okraji vesničky narazíme u penzionu Tisůvka na 1. zastavení **naučné stezky „Tisůvka – Žákova hora"** (dále jen NS) zabývající se tématikou ochrany přírody. Dovíme se zde, že nás čeká během cesty po NS přechod vrcholové části Českomoravské Vrchoviny s rozsáhlými lesy a prameniště řek Sázavy a Svratky. Hned za penzionem se nachází na okraji lesa symbolický památník připomínající činnost partyzánské brigády „Mistr Jan Hus" a přilehlý amfiteátr využívaný pro hromadná setkání.

Cestou lesem po vrstevnici okolo vrcholu Tisůvka míjíme 2. a 3. zastavení NS „Lesy a lesní hospodářství", „Svahy a sutě". Kdo chce absolvovat kratší variantu výletu vedenou pouze po 10 km dlouhé NS, může u 3. zastavení odbočit vpravo do kopce /2-3/ k vrcholu Tisůvka. Naše trasa však pokračuje dál rovně po modré značce k rozcestníku **Zubačka**, kde teprve odbočíme vpravo na červenou značku směr „Tisůvka" 1 km, „Žákova hora" 4 km. K přírodní památce – 800 m vysokému vrcholu **Tisůvka** vystoupáme /2/ hustým převážně smrkovým lesem. Vrchol tvoří typická rulová skála vzniklá mrazovým zvětráváním odkrytých skalních výchozů s drobnými skalními výklenky a voštinami. Skalní vyhlídka s omezeným výhledem přes koruny stromů je snadno přístupná, ale není zabezpečená, takže pohyb po členitém vrcholu skály je na vlastní nebezpečí.

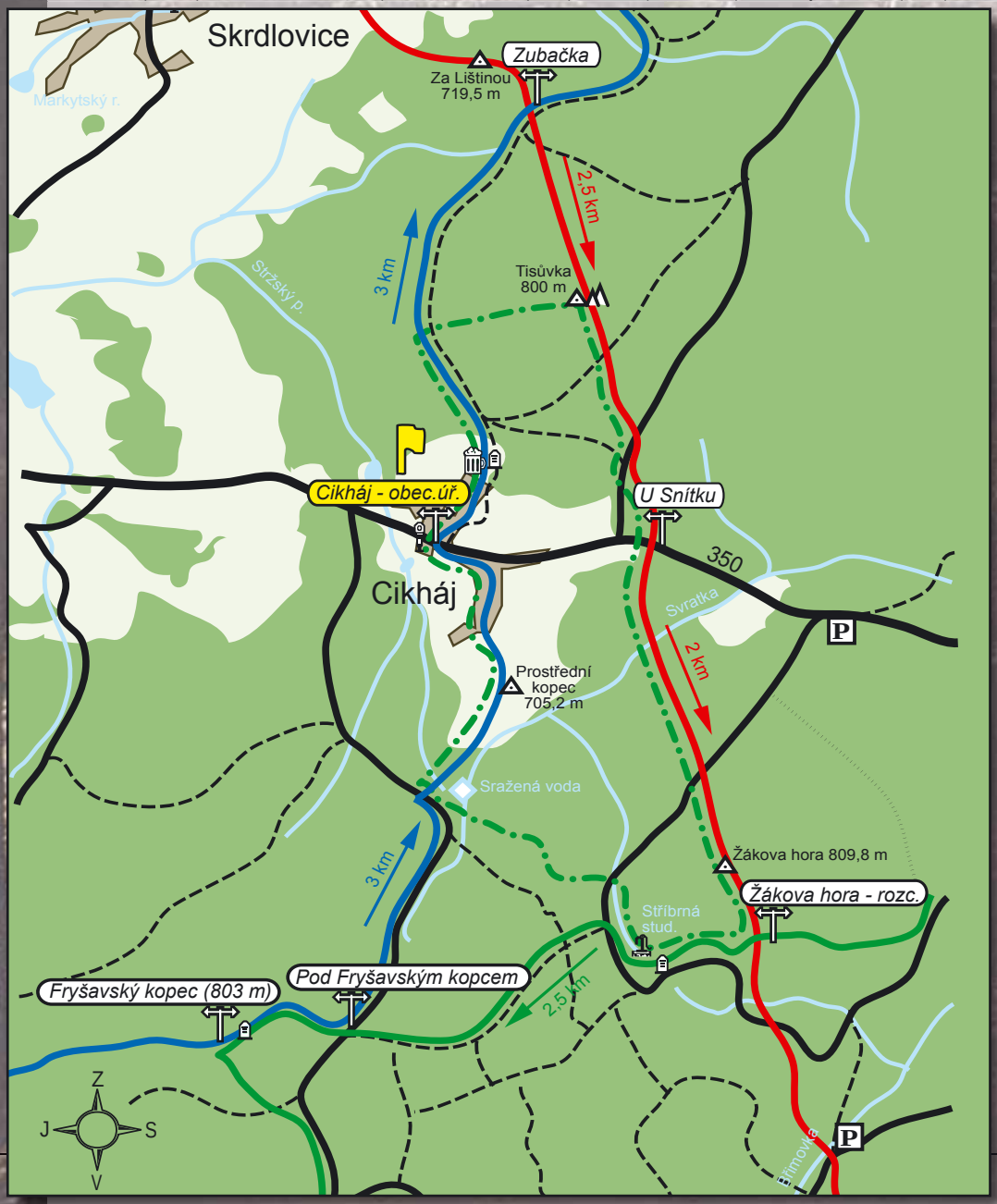

Z vrcholu pokračujeme po červené a opět zároveň s NS 1,5 km k rozcestí **„U Snítku"**. První polovinu tohoto úseku klesáme ostřeji /2-3/ a za silničkou z Vojnova Městce do Cikháje jdeme už téměř po rovince /1-2/ okolo dalšího zastavení NS. Pokud to povrch cesty zrovna nevyžaduje, lze střídavě zaměřit svůj pohled na vrcholky stromů, kde si bystrý pozorovatel může všimnout třeba strakapouda velkého, datla černého, káněte lesního, jestřába lesního, kalouse ušatého atd. Za rozcestím U Snítku narazíme kromě dalšího zastavení NS – Jelení zvěř na první říčku v průběhu naší trasy – Svratku. Svratka pramení mezi Žákovou horou a Křivým javorem z několika zdrojnic a délka jejího toku je 172,4 km.

Začínáme postupně stoupat /2/ ke křižovatce lesních cest a zast. NS – Lesní kalendář, kde na letokruzích dvou velkých pařezů jsou od r. 1834 zaznamenány různé významné historické události. Posledních 500 m na **Žákovu horu** (810 m) stoupáme prudčeji /3/. Z informační tabule NS „Geodetický bod č. 431" se dovídáme, že Žákova hora patří mezi 145 význačných vrchů na území ČR, na kterých jsou zřízeny trigonometrické body. Bod byl zařazen do mezinárodního souborného vyrovnání geodetických sítí a má význam technický i vědecký, neboť slouží k průzkumům pohybu zemské kůry a stanovení přesného tvaru země.

Po krátkém ostrém sestupu /2-3/ odbočíme u rozcestníku **Žákova hora – rozc.** vpravo na zelenou značku směr „Stříbrná stud." 0,5 km, „Fryšavský kopec – pam. partyzánů" 3 km. U **Stříbrné studánky** je pramen Svratky. Mezi vrcholem Žákovy hory a Stříbrnou studánkou se rozprostírá národní přírodní rezervace vzniklá na ochranu původního jedlobukového pralesa. Po levé straně kousek za studánkou bylo u silnice v bývalém lomu zřízeno turistické odpočívadlo.

NS za studánkou odbočuje vpravo po okraji přírodní rezervace dolů /2/ k zastavení NS – U Sražené vody. Lokalita **„U Sražené vody"** se nachází v místě evropské rozvodnice, kde se vody obou úmoří Severního a Černého moře (povodí Labe a Dunaje) nejvíce přibližují a jsou spojeny umělou strouhou. Z dřevěné lávky nad strouhou vidíme vlevo nepatrnou Sázavu a vpravo Svratku. Zpět do **Cikháje** dojdeme po louce přes Prostřední kopec.

Celkem 13 km.
Náročnost 2.

Cikháj

V obci Cikháj

U Sražené vody

Přírodní památka Tisůvka

Vrchol Tisůvky

U Stříbrné studánky

13 km

Náročnost 2

5

6. Čtyři palice, Zkamenělý zámek a další skály

Podnikněte s námi výlet z malebného podhůří Českomoravské vrchoviny k tajuplným mohutným skalám ukrytých v hustých lesích Žďárských vrchů.

Výchozím bodem pro tuto tůru je obec **Pustá Rybná**. V obci si můžeme prohlédnout klasicistní kostel sv. Bartoloměje z r. 1842 a evangelický kostel z konce 19. stol. Z Pusté Rybné jdeme po zelené směr obec „Březiny" 3 km, „Čtyři palice" 5,5 km. První kilometr půjdeme po silnici až k rozcestníku **Drašarova lípa**. Ta vyrostla v místech, kde prožil svá poslední léta života buditel a spisovatel Justin Michl - Drašar. Pohřben je na zdejším hřbitůvku. Dál nás zelená povede po loukách a stráních s roztroušenými chalupami a usedlostmi. Poté přijdeme opět k silnici, po které půjdeme přes obec **Březiny**. V jejím závěru opět odbočíme vpravo do stráně, po níž vystoupáme až k rozcestí **Nad pasekami**. Zde vstoupíme do lesa a po 0,5 km přijdeme k nejmonumentálnějšímu skalisku našeho výletu.

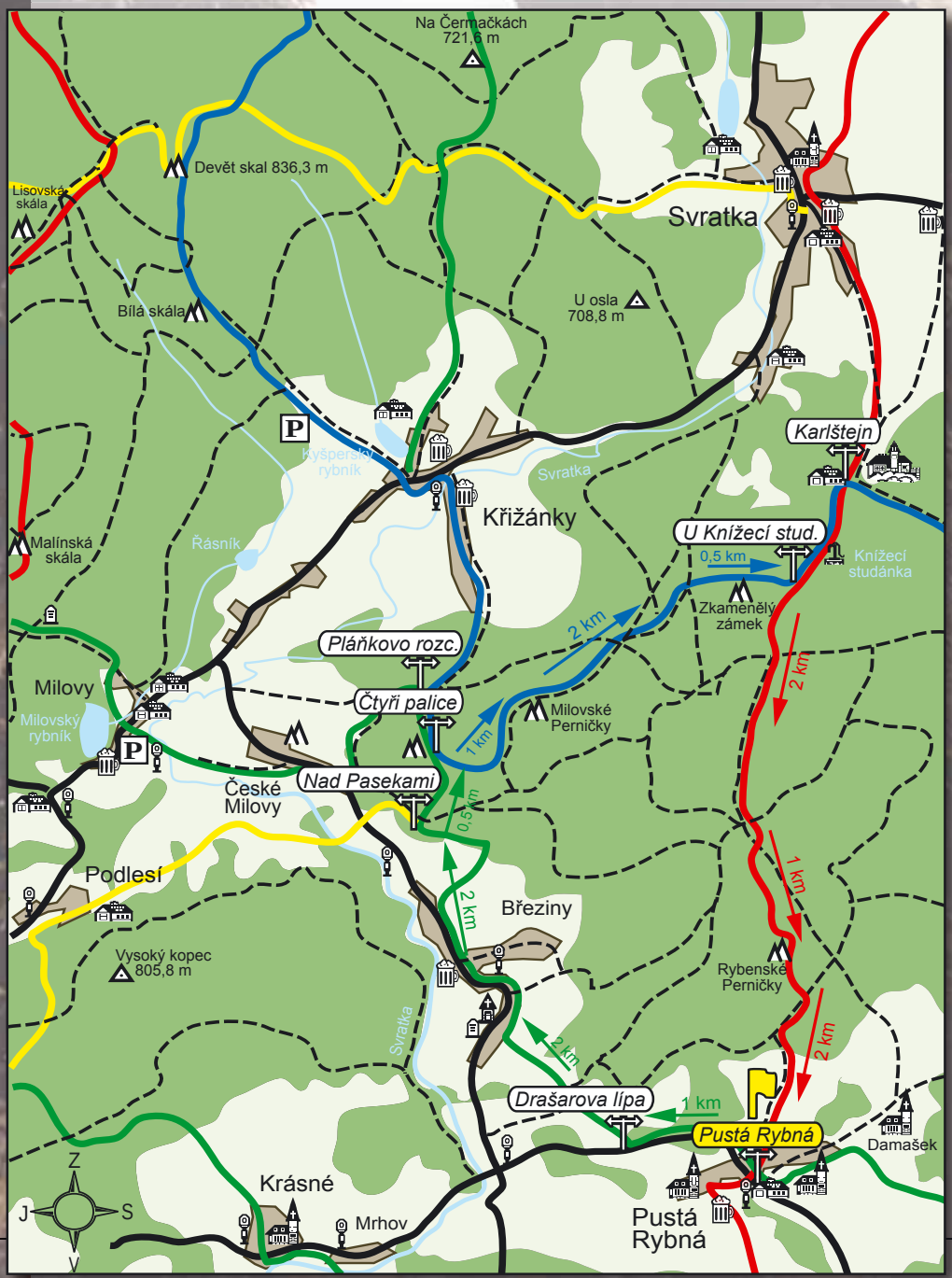

U rozcestníku **Čtyři palice** se rozkládá skupina skal, jejíž dominantu tvoří zejména tyto skály: Děvín 27 m, Paličatá (Čtyři palice) 33 m, Tvrz 25 m.

Po prohlídce skal se vydáme od rozcestníku Čtyři palice po modré směr Velké (Milovské) Perničky 1 km. Tam se dostaneme pohodlnou chůzí po lesní pěšině. **Milovské Perničky** tvoří skupinu 3 skalních bloků, které se rozkládají na obou stranách cesty. Nejvyšší z nich dosahuje výšky 25 m. Od rozcestí **Velké Perničky** (757 m) pokračujeme směr „Zkamenělý zámek" 2 km. Půjdeme po lesní cestě bez větších výškových rozdílů. Pouze posledních 500 m budeme prudce stoupat na vrchol kopce, na kterém se Zkamenělý zámek nachází.

Zkamenělý zámek je nejmenší ze všech skalisek, které jsme doposud na výletě viděli. Skalní bloky dosahují výšky nejvíce 10 m, jsou podkovovitě uspořádány a ohraničují průchodem otevřený vnitřní prostor o rozměrech 40 x 16 m. V 6. a 7. stol. zde stávalo opevněné hradiště. Části valů a příkopů se zachovaly až do dnešních dob.

Po asi 200 m chůze po modré sejdeme k rozcestí **U Knížecí studánky** (730 m). Od rozcestníku pokračujeme směr „Rybenské Perničky" po červené 3 km a je to vpravo od směru, ze kterého jsme přišli.

Zpočátku mírně stoupáme /2/, až přijdeme na lesní cestu, kde začneme klesat až k rozcestí **Malé též Rybenské Perničky** (750 m). Rybenské Perničky tvoří 3 oddělené skalní bloky typu mrazového srubu, dostatečně velké a mohutné, s výškou stěn 16 a 8 m. Ve vrcholových partiích se vytvořily skalní mísy.

Po prohlídce posledních skalisek tohoto výletu půjdeme po červené směr „Pustá Rybná" 2 km a zanedlouho opustíme husté lesy a dál již půjdeme malebným podhůřím až do **Pusté Rybné**, kde náš výlet končí.

Celková délka 13,5 km.
Obtížnost 2.

V Pusté Rybné

Hřbitov v Březinách



Zkamenělý zámek



Věž Paličatá

Krajina kolem Pusté Rybné

Meandry Svratky

13,5 km

Náročnost 2

6

7. Jimramov a jeho okolí

Během tohoto výletu si prohlédneme zachovalé historické centrum Jimramova, zříceninu Štarkov, vylezeme na skalní vyhlídku na vrcholu Prosičky. Navíc se budeme pohybovat stále v krásné krajině Hornosvratecké vrchoviny.

Výchozím bodem je městečko **Jimramov**. Dříve než se vydáme po červené značce směrem „Na louži" 3,5 km, „Štarkov – zřícenina" 6 km, můžeme si prohlédnout trojúhelníkové náměstí s převážně klasicistními domy, renesanční radnicí a školou rovněž s klasicistní úpravou. Celé náměstí s okolím je chráněno městskou památkovou zónou. Kousek za náměstím je původně gotický kostel Narození Panny Marie, později přestavěný barokně. Další zajímavostí je původně renesanční čtyřkřídlý zámek ze 16. stol., který ale není veřejnosti přístupný.

Z Jimramova nás červená povede podél řeky Fryšávky ven za městečko, kde začneme výrazně stoupat /2-3/ po polní cestě k lesní studánce a kapličce. Pak již budeme mírně klesat k zemědělské osadě a ⇆**Na Louži**. Z osady klesáme zpět do údolí Fryšávky. Protože půjdeme po otevřené louce, budeme mít příležitost se celou cestu kochat krásnými výhledy na okolní kopce.

V údolí Fryšávky se dlouho nezdržíme a začneme prudce stoupat 1 km až na vrchol k ⇆**Štarkov - Skály** (660m), kde se nachází malé skalní město a v něm zbytky loupežnického hradu Štarkov. Tento byl postaven pravděpodobně na konci 14. stol. Později byl rozbořen, protože sloužil jako sídlo loupeživého rytíře. Do dnešních dnů se zachovaly zbytky okrouhlé věže, hradních zdí a nádvoří. Zajímavá jsou i rulová skaliska, na kterých byl postaven, a která jsou pro svou výjimečnost chráněna jako přírodní památka. Najdete zde mohutné věžovité skalní bloky o výšce až 20 m oddělené dvěma soutěskami o šířce 2 až 3 m a délce 15 m. Můžete zde objevit i dvě puklinové jeskyně.

Po prohlídce skal i hradu se vydáme po modré směr „Javorek" 1 km, „Jimramov" 6 km. Prvních 300 m budeme muset velmi prudce klesat /3-4/ po balvanech a suti v hustém porostu, až přijdeme k silničce, která nás už pohodlně zavede do pěkné vesničky Javorek. Z **Javorku** budeme opět 2 km stoupat /2-3/ a to až na vrchol Prosíčka. Polní cesta nás ale zavede do velmi malebné krajiny lesů, luk a strání a tak si uchváceni krásou krajiny stoupání ani nevšimneme.

Vyvrcholením tohoto úseku je výstup pomocí ocelového lana a žebříků na skalnatý **vrchol Prosíčka** (739 m). Ten nám za pěkného počasí nabízí pěkný kruhový výhled do celého okolí.

Z vrcholu již budeme jen klesat, zprvu v lese a pak po loukách, až přijdeme zpátky na náměstí v **Jimramově**.

Délka 12 km.
Náročnost 2-3.

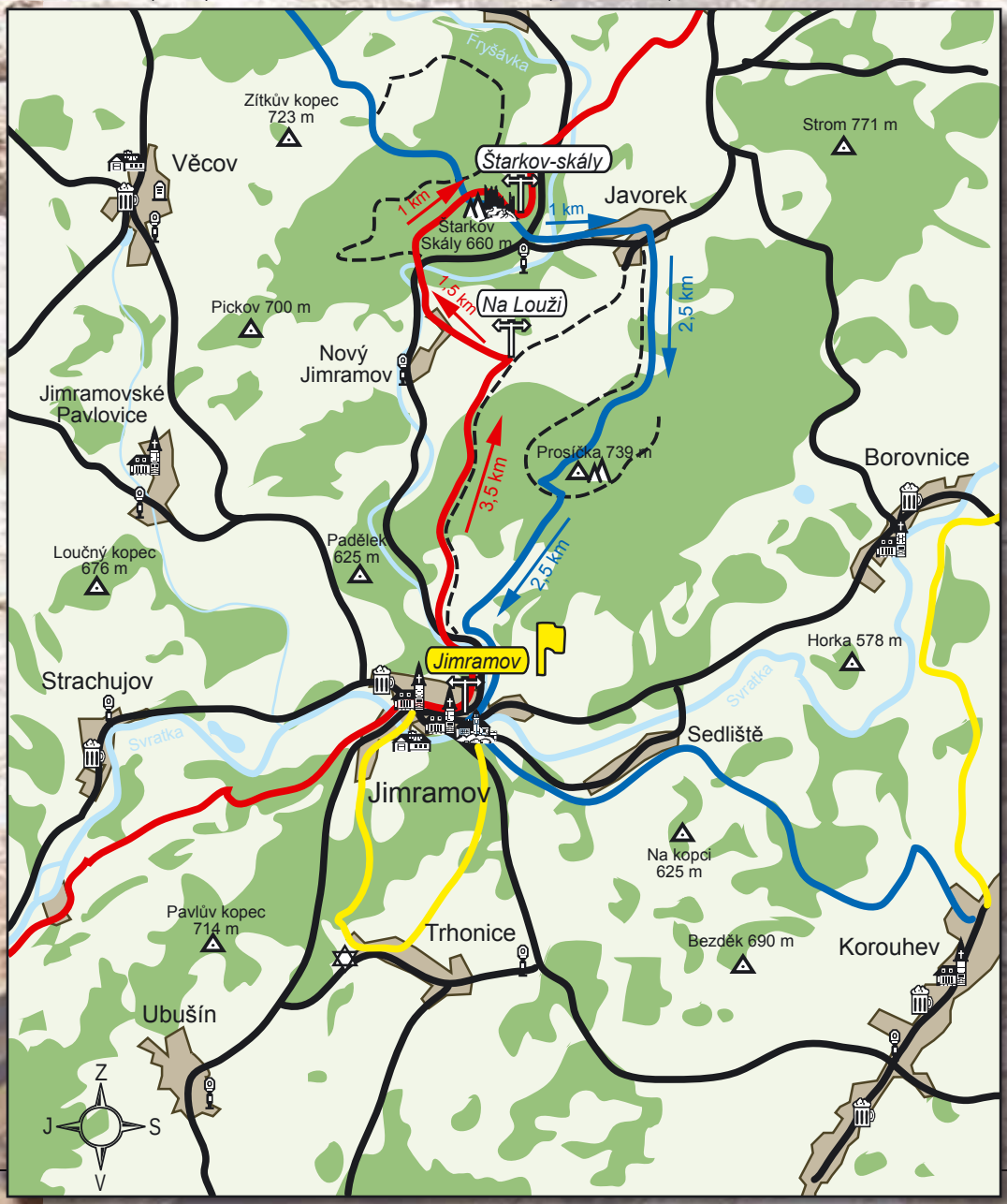

V Jimramově

Výhled na Svrateckou hornatinu

Usedlost Na Louži

Chalupa u Nového Jimramova

Prosíčka - vrchol

Štarkov - zřícenina hradu

12 km

Náročnost 2-3

7

8. Okolo rybníků Medlov a Sykovec k Brožově skalce a Pasecké skále

Vydejte se s námi do podhůří Žďárských vrchů k malebným rybníkům, které patří mezi nejznámější rekreační střediska Českomoravské vrchoviny.

Tento výlet začíná v malé obci **Kadov**, která je známá především od druhé poloviny 17. stol., kdy zde byla postavena železářská huť. V 19. stol. patřily tyto železárny k největším na Moravě a vyráběly užitkové i ozdobné předměty (nejznámější jsou litinové náhrobní kříže). Na návsi můžeme vidět řadu malebných domků reprezentujících tradiční lidovou architekturu a pomník T. G. Masaryka. Od rozcestí Kadov vycházíme po zelené značce směr „Pasecká skála" 3 km. Následuje stoupání /2/ po silnici, ze které odbočíme vpravo do lesa a i dále převážně stoupáme /2/.
Posledních 200 m k rozcestí **Pasecká skála – vyhlídka** (819 m) stoupáme již /2-3/. Mimo upravené vyhlídky s pěkným rozhledem jsou zde ve skalách i často navštěvované odjištěné horolezecké cesty. Z vrcholu scházíme chvíli ostře /2-3/ a pak již mírněji /1-2/ hustým smrkovým lesem po modré značce ve směru „Medlov – hotel" 2,5 km k rybníku Medlov.

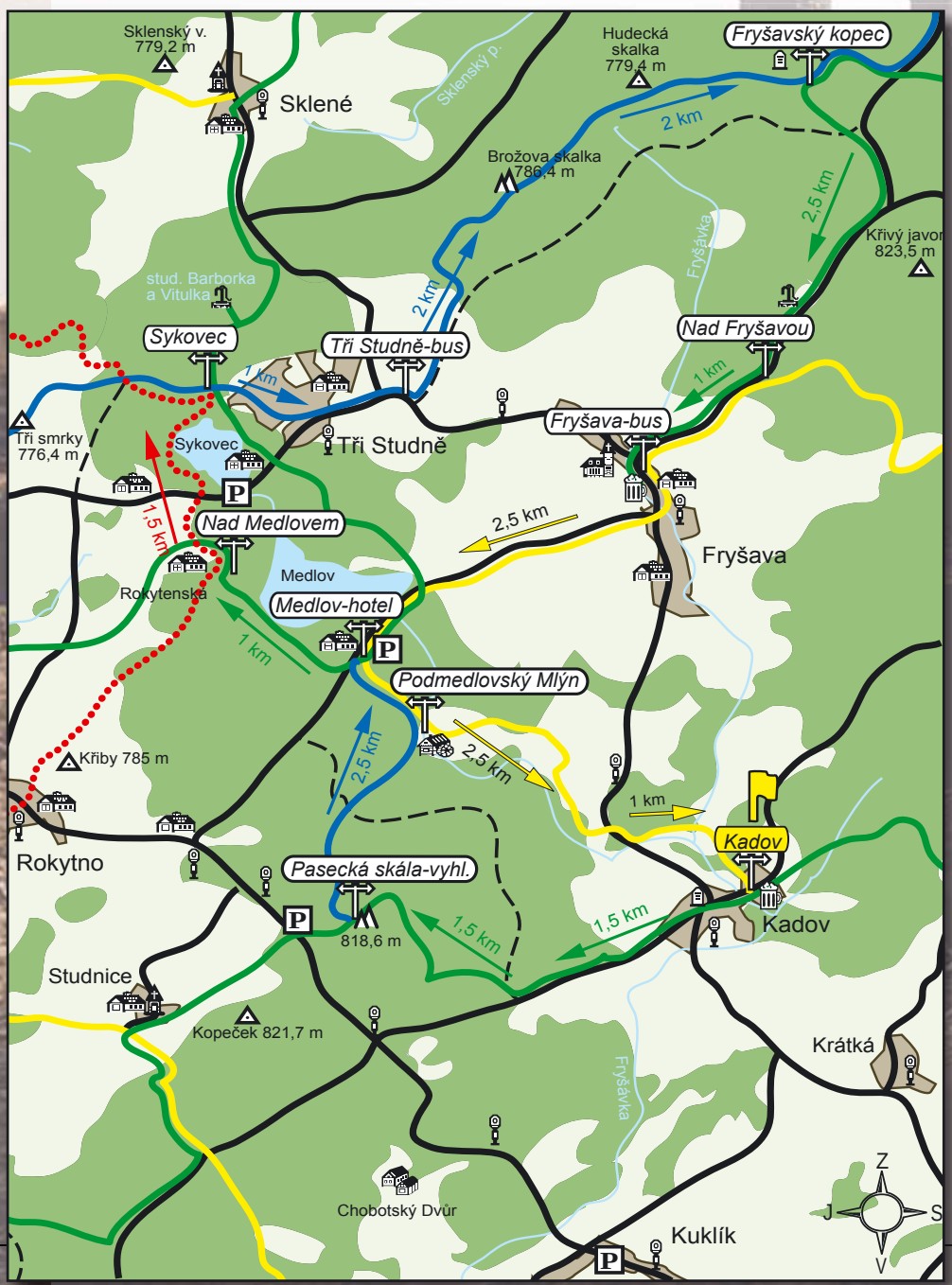

Rybník Medlov byl založený už v 16. stol. pány z Pernštejna a r. 1934 zde bývalý lyžařský reprezentant Leoš Stehlík zřídil sportovní a rekreační středisko, do něhož zval k pobytu také významné umělce. Středisko v průběhu let prošlo přeměnami přes moderní odborářskou zotavovnu k dnešnímu komfortnímu hotelu, který patří k jednomu z nejznámějších rekreačních středisek Českomoravské vrchoviny. My odsud pokračujeme po zelené pohodovou cestou lesem kolem rybníka. Po 1 km u rozcestí **Nad Medlovem** si můžeme všimnout i červeného běžkařského značení (vyznačuje zimní lyžařský okruh z Nového Města), po něm se vydáme směr „Rokytenská rozcestí" 0,5 km, „Sykovec rozcestí" 1,5 km. Chvíli jdeme kolem rekreačních chat a pak už střídavě lesíkem a také podél rybníka Sykovec k písčité pláži, kde odbočíme vlevo na betonovou cestu k penzionu Horník. **Rybník Sykovec** (724 m) je nejvýše položeným rekreačním rybníkem na Českomoravské vrchovině a navíc s písčitým dnem. Během cesty kolem obou rybníků máme několik možností se občerstvit v četných rekreačních zařízeních. Od penzionu Horník jdeme chvíli vpravo po cestě mimo značení k rozcestí **Sykovec**, odkud pokračujeme rovně po modré směr „Tři Studně (rozcestí, bus)" 1 km, „Cikháj" 8,5 km. Stoupáme /1-2/ po silnici přes obec **Tři Studně**, založenou v pol. 17. stol. na pasece u tří studánek. Z vesničky osídlené původně dělníky fryšavských hutí se stalo oblíbené místo pobytu významných osobností (např. Bohuslav Martinů zde byl inspirován k napsání světově známé hudební poémy „Otvírání studánek" na slova M. Bureše).
Na konci obce odbočíme vlevo na polní cestu, ze které po 1 km opět odbočíme vlevo do lesa a stoupáme /2/ někdy i /2-3/. Na vrcholu, kde již les není tak hustý, si můžeme všimnout cestičky nalevo od značky, která vede k Brožově skalce (785 m). Stále po modré značce a po zarostlém hřebeni dojdeme k rozcestí **Fryšavský kopec** (803 m), kde je mírně vpravo asi po 100 m u dřevěného srubu památník partyzánské brigády Mistra Jana Husa.
Do Fryšavy klesáme po zelené značce 3,5 km chvíli v terénu /2/ a pak po silnici /1-2/ kolem studánky. Obec **Fryšava** byla po tři staletí známa svou sklářskou hutí a později i těžbou železné rudy. Když přicházíme, vidíme po pravé straně kostel sv. Matouše a po levé straně u restaurace narazíme na rozcestí Fryšava. Dále pokračujeme po žluté zn. chvíli rovně po hlavní silnici a pak vpravo přes kopec 2 km (stoupání, klesání /2/) zpět k Medlovskému rybníku. Po 500 m se od známého rozcestí **Medlov – hotel** vracíme 3,5 km kolem Podmedlovského mlýnu (700 m) do **Kadova**, kde se náš okruh uzavře.

Celkem 22,5 km.
Náročnost 1-2.

Fryšavský kopec - partyzánský památník

U Podmedlovského mlýna

Rybník Medlov

Rybník Medlov

Tři Studně

Brožova skalka

22,5 km

Náročnost 1-2

8

9. Údolím řeky Loučky

Během tohoto výletu, určeného pro zdatné turisty, se podíváme ke zřícenině starodávného hradu Mitrov a hlubokým údolím řeky Loučky místy i kolem skalisek do Trenckovy rokle.

Výchozím bodem je malá vesnička **Habří** vystavěná v prudkém svahu nad řekou Loučkou. Sejdeme /2/ po modré značce krátce k řece a na druhé straně mostu u rozcestí **Habří – lávka** (414 m) odbočíme vpravo směr „Mitrov – zříc." 1 km. Z lesácké cesty podél břehu Loučky po chvilce odbočíme vlevo a stoupáme asi 200 m /3/ luční stezkou k místu, kde se napojíme na další lesní cestu a sejdeme /1-2/ k mostu nad řekou. Za mostem již po zpevněné cestě kolem letního tábora po chvilce vystoupáme /1-2/ ke zřícenině.

Zřícenina gotického **hradu Mitrov** se nachází na zalesněném ostrohu nad říčkou Loučkou. Hrad pochází z konce 13. stol., kdy ho zde založil patrně Demeter z Bukové. Naposledy patřil hrad Pernštejnům a od r. 1565 se uvádí jako pustý. V hradním areálu se dochovaly příkopy, část hradeb, hradního paláce, hranolové věže a základové zdi budov. Po prohlídce zříceniny se vracíme stejnou cestou zpět a od rozcestí Habří – lávka pokračujeme stále podél pravého břehu Loučky po žluté značce 0,5 km k rozcestí **Habří - chaty** (413 m).

Zde opět změníme turistické značení na červenou směr „Sečan" 2,5 km. Nyní už na hranici Černého lesíku a řeky Loučky procházíme kolem stále četnějších a mohutnějších skalisek. Nedaleko rozcestí **Sečan**, které se nachází už na levém břehu řeky, je stržený most. Pokud nechcete řeku přebrodit, můžete pokračovat po pravém břehu až k chatové osadě, kde je dřevěný můstek, po kterém můžete přejít na druhou stranu. Za loukou s rekreačními chatkami následuje dost náročný dobrodružný úsek /3-3!/, kdy přecházíme skály nad řekou po velmi úzkých strmých cestičkách (někdy je ve skále i připevněno lano, abychom se mohli přidržet). Pro milovníky náročnější turistiky jde bezesporu o nejzajímavější úsek trasy.

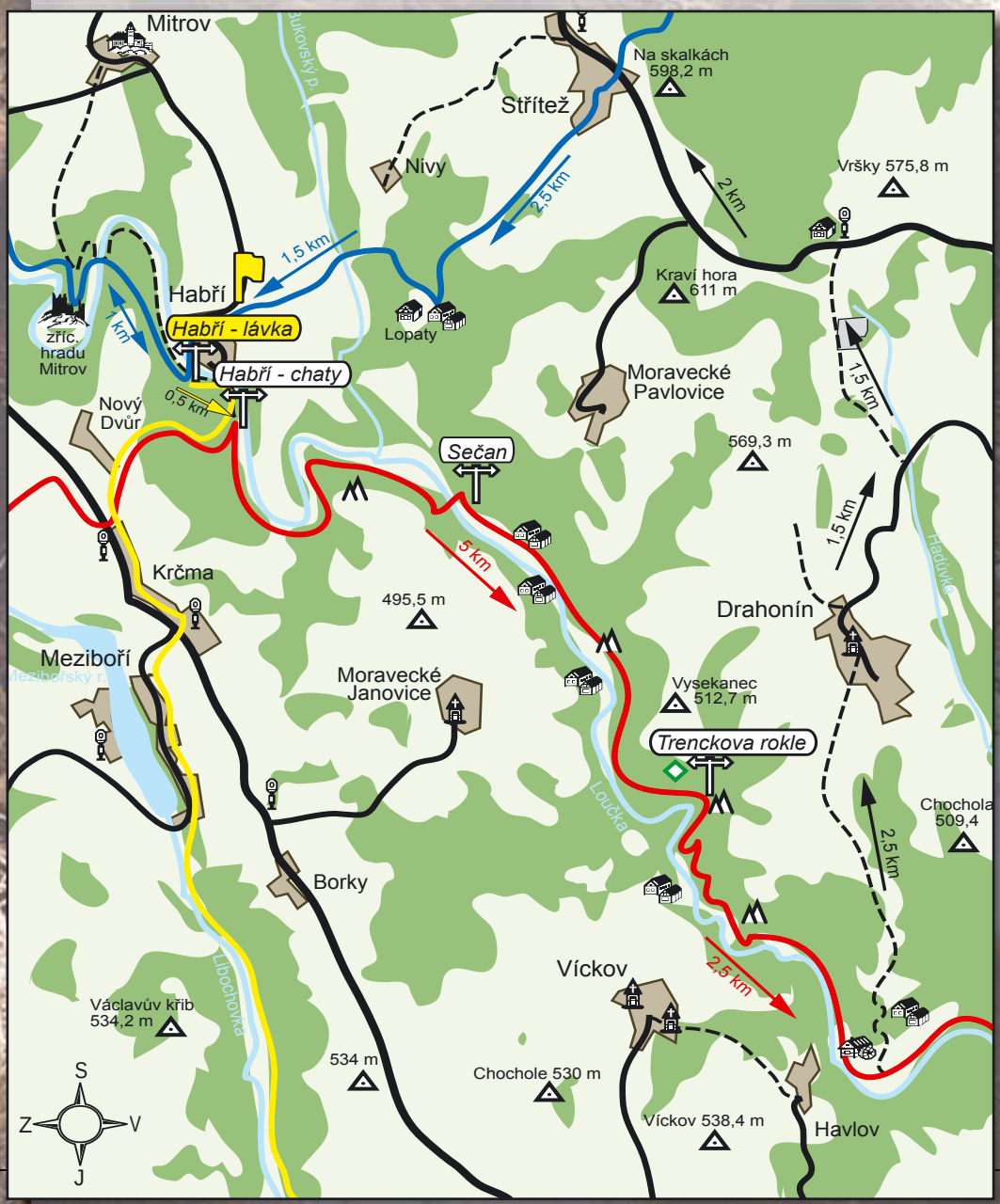

V těsné blízkosti řeky narazíme po 2,5 km na skálu s rozcestím **Trenckova rokle** (372 m). V rokli se podle pověsti údajně ukrýval plukovník pandurů baron Trenck, který je pohřbený v Kapucínské kryptě v Brně. Pár metrů před rozcestím jsme překračovali malý potůček, kolem kterého lze po vyšlapané pěšině dojít do romantického žlebu. Potůček zde vytváří ve skále drobné vodopády.

Pokračujeme stále po červené směr „Skryje" 5,5 km částečně podél skalnatých břehů řeky Loučky. Dobrodružnou cestou i nadále místy stoupáme přes skály /3/, až narazíme na větší rekreační zařízení s mlýnem. Zde od parkoviště vede klikatá silnička ostře do kopce /2-3/, na kterou odbočíme vlevo a tím opustíme červenou značku. Během asi 2,5 km dlouhé cesty do Drahonína se stoupání postupně zmírňuje a nabízejí se nám pěkné výhledy na hluboké údolí Loučky a okolní kopce.

Projdeme přes **Drahonín** kolem kapličky a na konci vesničky odbočíme zároveň se silnicí vpravo směr „Olší". Zhruba po 1,5 km za mostem přes potok Hadůvka odbočíme vlevo a stoupáme /2/ další 1,5 km po silnici, kde díky zákazu vjezdu nás nebudou míjet žádná auta. U hájenky a zastávky autobusu přijdeme ke křižovatce ve tvaru T se silnicí č. 385. Zde odbočíme vlevo a po 3 km přijdeme do obce Střítěž. Ve **Střítěži** odbočíme vlevo na modrou značku směr „Habří – lávka" 4 km. Převážně klesáme /2/ kolem hájenky a chat (Lopaty) k Bukovskému potoku, odkud se přes kopec (stoupání, klesání /2/) vrátíme zpět do **Habří**.

Celkem 21 km.
Náročnost 3.

Řeka Loučka

Cestou do Drahonína



Zřícenina hradu Mitrov

V údolí řeky Loučky

Trenckova rokle

Skaliska nad řekou

21 km

Náročnost 3

9

10. Kaňonovitým údolím Brtnice ke zřícenině hradu Rokštejn

Z malebného městečka Brtnice s mohutným zámkem dojdeme údolím řeky Brtnice k zachovalé zřícenině hradu Rokštejn a navíc se podíváme i do širokého údolí řeky Jihlavy.

Městečko **Brtnice** vzniklo ze zeměpanské trhové vsi na křižovatce obchodních cest připomínané již r. 1234. Městskou památkovou zónu tvoří renesanční a barokní domy na náměstí v čele s renesanční radnicí s výrazným průčelím, kostel sv. Jakuba Většího a dva velmi hodnotné barokní mosty přes říčku Brtnici se sochařskou výzdobou. Brtnice se může navíc pochlubit dvěmi výraznými dominantami. Z jedné strany nad náměstím to je mohutný zámecký kostel blahoslavené Juliány a na opačné straně města se vyjímá renesanční zámek vzniklý přestavbou původního gotického hradu.

Tuto trasu zahájíme u rozcestí **Brtnice – nám.** a vycházíme po modré značce směr „Rokštejn – zříc." 8,5 km. Projdeme město, za kterým už pokračujeme pohodlnou lesní cestou po levém břehu Brtnice střídavě podél luk a lesem. Za rozcestí **Pod Výrovou skálou** (484 m) přejdeme po dřevěném můstku na druhý břeh, vzdálíme se od řeky a asi po 400 m nás čeká krátké ostré klesání /3/ po uzoučké stezce hustě zarostlým lesem zpět k řece. Dále jdeme těsně podél Brtnice po pravém břehu, ze kterého na chvíli po můstku překročíme řeku a projdeme kolem opuštěných budov starého mlýna (Doubkov). Zpět na pravý břeh se asi po 300 m vrátíme po provizorním můstku tvořeným dvěmi kládami. Následuje opět pohodlná lesní cesta kolem již místy divočejší Brtnice a můžeme si ve svazích okolo řeky všimnout i zarostlých skalisek. Když mineme asfaltku, opustíme bezprostřední břeh řeky a jdeme střídavě po okraji lesa. Nyní už na nás bude místy vykukovat očekávaná zřícenina hradu.

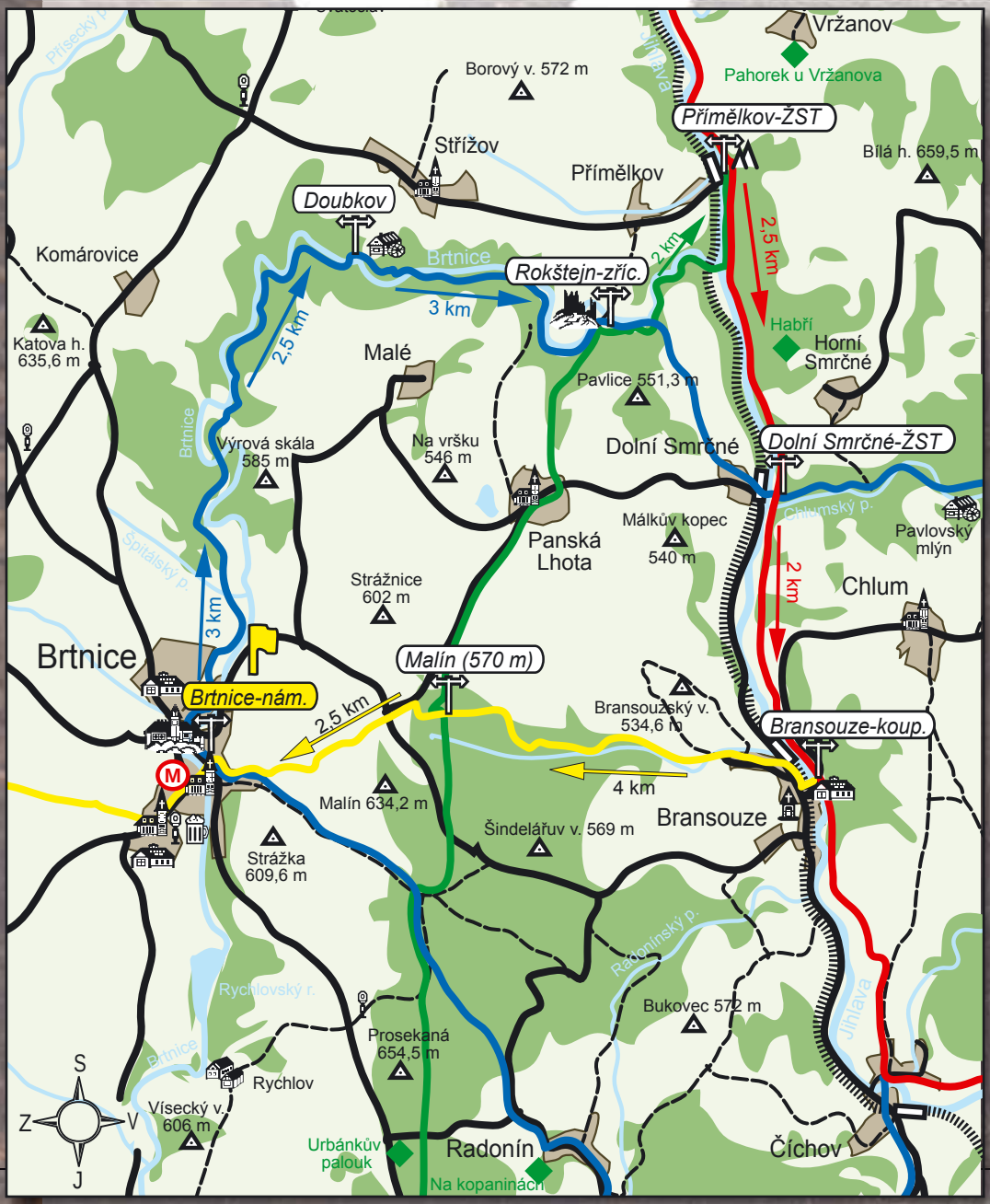

Zřícenina gotického hradu **Rokštejn** (450 m) pochází z konce 13.stol. kdy spolu s hradem Brtnice tvořily opěrný bod moravských markrabat proti Jihlavě. Archeologický výzkum zachovalé zříceniny potvrdil, že jde o ojedinělou středověkou stavbu – tzv. dvojhrad. Od rozcestí jdeme po zelené zn. směr „Přímělkov – ŽST rozc."2 km. Stále pokračujeme podél Brtnice rozsáhlou přírodní rezervací ochraňující již od Komárovic místy kaňonovité údolí. Přilehlé skalnaté stráně v údolí přispívají spolu s vegetací k malebnému rázu této lokality. Brtnici opouštíme za malým železničním viaduktem nedaleko soutoku s Jihlavou. Odbočíme vlevo a podél kolejí už v údolí Jihlavy dojdeme k rozcestí **Přímělkov – ŽST** (428 m).

Za mostem nad Jihlavou odbočíme na červenou zn. vpravo směr „Dolní Smrčné – ŽST, rozcestí" 2,5 km. Procházíme širokým údolím Jihlavy kolem rozcestí **Dolní Smrčné – ŽST** (430 m) a pokračujeme stále po červené 2 km do obce Bransouze. Údolí s Jihlavou opustíme, když se vydáme od rozcestí **Bransouze – koupaliště** vpravo po žluté značce zpět do Brtnice (6,5 km). Projdeme obec a stoupáme /2/ po silnici stále více do lesa podél malé říčky až se silnice změní v lesní pěšinu. Na konci lesa kousek za rozcestím **Malín** (570 m) se napojíme na silnici, která nás po pár metrech dovede ke křižovatce tvaru T se silnicí č.403 z Brtnice do Bransouze. Silnici přejdeme a po polní cestě se přes kopec vrátíme zpět do obce **Brtnice**. Během závěrečného klesání /2/ se nám nabízí krásný výhled na městečko.

Celkem 21,5 km.
Náročnost 1-2.

V Brtnici

Hrad Rokštejn

Řeka Brtnice

Okolí Malína cestou zpět do Brtnice

V údolí Brtnice

V údolí Jihlavy

21,5 km

Náročnost 1-2

10

11. Z Telče k Velkému pařezitému rybníku

Poznejte během tohoto výletu jedno z nejmalebnějších měst ČR - Telč a jeho okolí v čele se zříceninou hradu Štamberk ve skalách a Velkým pařezitým rybníkem.

Tento poutavý výlet můžeme odstartovat u rozcestníku **Telč – nám.**, odkud vycházíme po zelené značce směr „Štamberk – zříc.“ 7,5 km. Historické jádro Telče je od r. 1970 městskou památkovou rezervací (čtvrť u kostela Matky Boží - Staré Město je od r. 1995 městskou památkovou zónou) a od prosince 1992 je na Seznamu světového kulturního dědictví UNESCO. Důmyslný vodní a hradební systém, který ve středověku chránil město před ničivými vpády, uzavřel historické jádro města také urbanisticky, takže si svou krásu a starobylost uchovalo nejen v jednotlivých stavbách a detailech, ale také ve svém celku.

Z nezapomenutelného náměstí lemovaného podloubím můžeme vyjít kolem zámku a 49 m vysoké románské věže (nejstarší telčská stavba z 1. poloviny 13. stol.) s přilehlým kostelem sv. Ducha do zámeckého parku. U klasicistního skleníku vyjdeme z parku k silnici, ze které po několika metrech odbočíme vpravo do krásné 1,5 km dlouhé lipové aleje. Na konci aleje u rozcestníku **V lipkách** (537 m) odbočí zelená značka vlevo a my většinou stoupáme /2/ přes les a kopec s výhledem na Telč 1,5 km do Hostětic. Z **Hostětic** nás zelená značka vyvede vpravo do polí a luk. Jdeme lehce zvlněným terénem /1-2/ malebnou krajinou kolem dvou rybníčků do vesničky Lhotka.

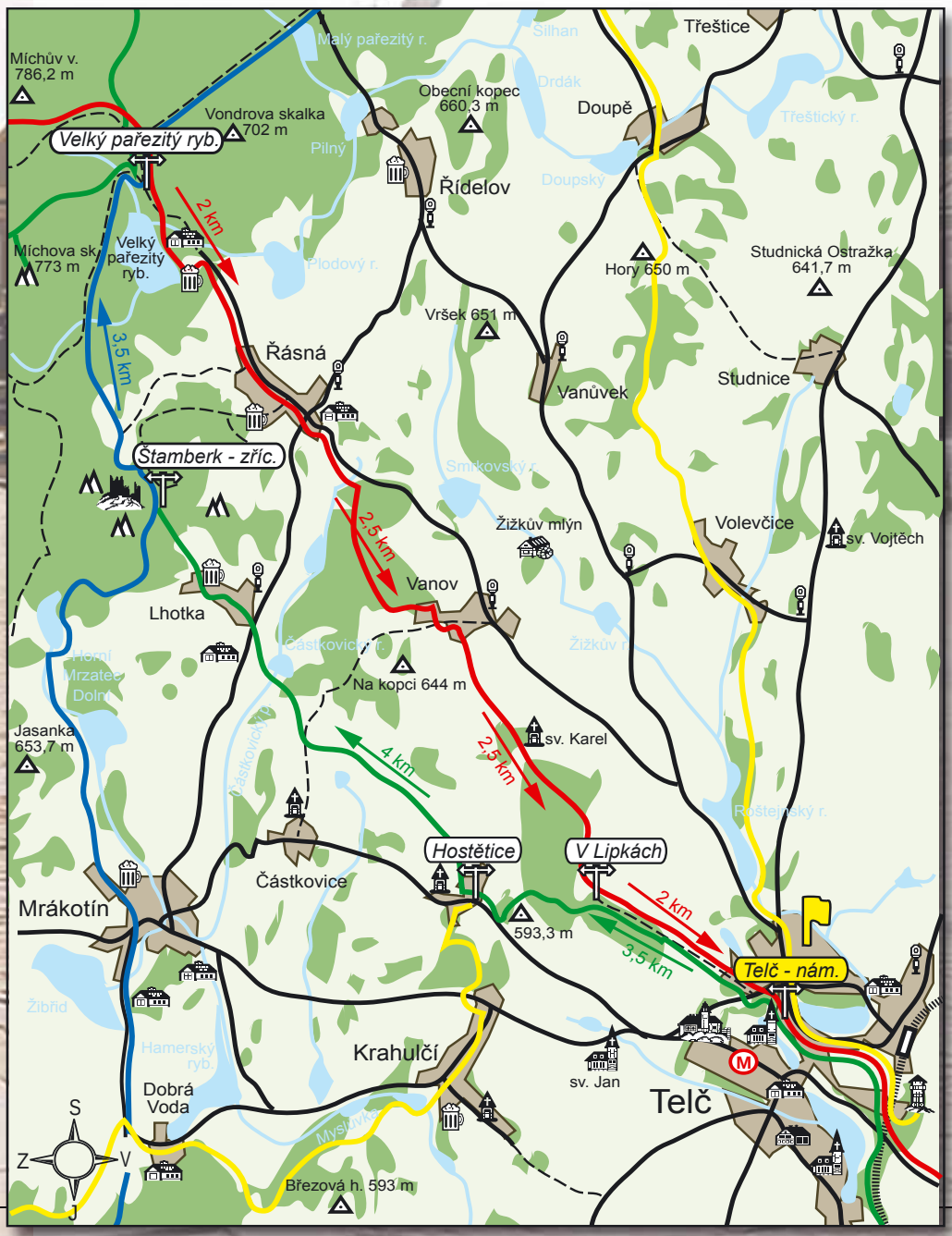

Lhotka, ležící pod bývalým hradem Štamberk, nabízí hned několik možností občerstvení. Z Lhotky pokračujeme i nadále po zelené značce a hned za vesnicí stoupáme /3/ v lese kolem kamenného moře (občas se otvírá výhled na Lhotku a okolí) 1 km až ke zřícenině mezi skálami.

Původní středověký **hrad Štamberk** pochází z 1. pol. 14. stol. a zanikl pravděpodobně za husitských válek r. 1423. V blízkém okolí se rozprostírá přírodní rezervace, kde mezi žulovými skalisky můžeme najít zbytky hradeb a po pečlivějším prozkoumání narazíme i na zachovalou část vysoké věže.

Pokračujeme dále po modré kolem žulového lomu směr „Velký pařezitý rybník – hájovna“ 3,5 km. Klesáme /1-2/ po lesní pěšině, která se později u malého potůčku napojí na lesní cestu. Chvilkami si můžeme povšimnout, jak lesem prosvítá jeho vodní hladina. Od rozcestníku **Velký pařezitý rybník – hájovna** jdeme po červené značce směr „Telč – nám.“ 9 km. Prvních 500 m je možné jít i těsně podél rybníka po štěrko-písčité cestě k občerstvení a chatovému táboru. Velký pařezitý rybník byl založen r. 1565 pro chov ryb a jako zdroj vody pro Telč. Jeho název je odvozen od pařezů stromů ponechaných ve vodě. Okolí rybníka je přírodní rezervací s typickou ukázkou bažinného lesního společenstva vyšších poloh Českomoravské vrchoviny, připomínající svým rázem horskou tajgu.

Nyní již po silnici klesáme /1-2/ přes vesničku **Řásná**, za níž asi po 1 km odbočíme vpravo a stoupáme /2/ lesem k další vesničce **Vanov**. Odtud se vracíme zpět k lipové aleji a do **Telče** pokračujeme přes pole kolem kapličky sv. Karla, odkud opět klesáme /1-2/ okolo **Luhu u Telče**.

Celkem 20 km.
Náročnost 1-2.

V Telči na náměstí

Částkovický rybník

Štamberk - skály

Štamberk

Zřícenina hradu Štamberk

Velký pařezitý rybník

20 km

Náročnost 1-2

11

12. Do přírodního parku Balinské údolí

Po prohlídce historického centra Velkého Meziříčí vyrazíme na nenáročný turistický okruh v malebném údolí řeky Balinky.

Výchozím bodem je náměstí ve Velkém Meziříčí, kde je také rozcestník **Velké Meziříčí nám**. Náměstí je součástí městské památkové zóny. Za pozornost jistě stojí farní kostel sv. Mikuláše z pol. 13. stol. s 68 m vysokou věží s ochozem a luteránské gymnázium. Nepřehlédnutelná je renesanční radnice s mázhausem a sloupovou síní. Mezi další zajímavosti patří goticko-renesanční synagoga ze 16. stol. a židovský hřbitov s barokními náhrobky. Novodobou dominantou města je dálniční most, který se klene ve výši 75 m a je dlouhý 426 m.

Z náměstí se vydáme po modré směr „Balinské údolí" 3 km. Ještě než nás modrá značka vyvede na okraj města, můžeme si zajít kousek po červené prohlédnout zámek. Tento původně gotický hrad byl později přestavěn na renesanční zámek. Nyní se zde nachází vlastivědné muzeum.

Po případné prohlídce zámku se vrátíme k modré značce a během 1 km přijdeme až na okraj města, kde značka odbočuje ze silnice vlevo na polní cestu. Dál se již budeme pohybovat na území **Přírodního parku Balinské údolí**. Cílem parku je zachovat přírodovědné a krajinářské hodnoty v okolí přirozeného a místy meandrujícího toku říčky Balinky. O tom, že tento půvabný kout naší vlasti nabízí svým návštěvníkům mnoho krásných scenérií, se během následujících 7 km mnohokrát přesvědčíte.

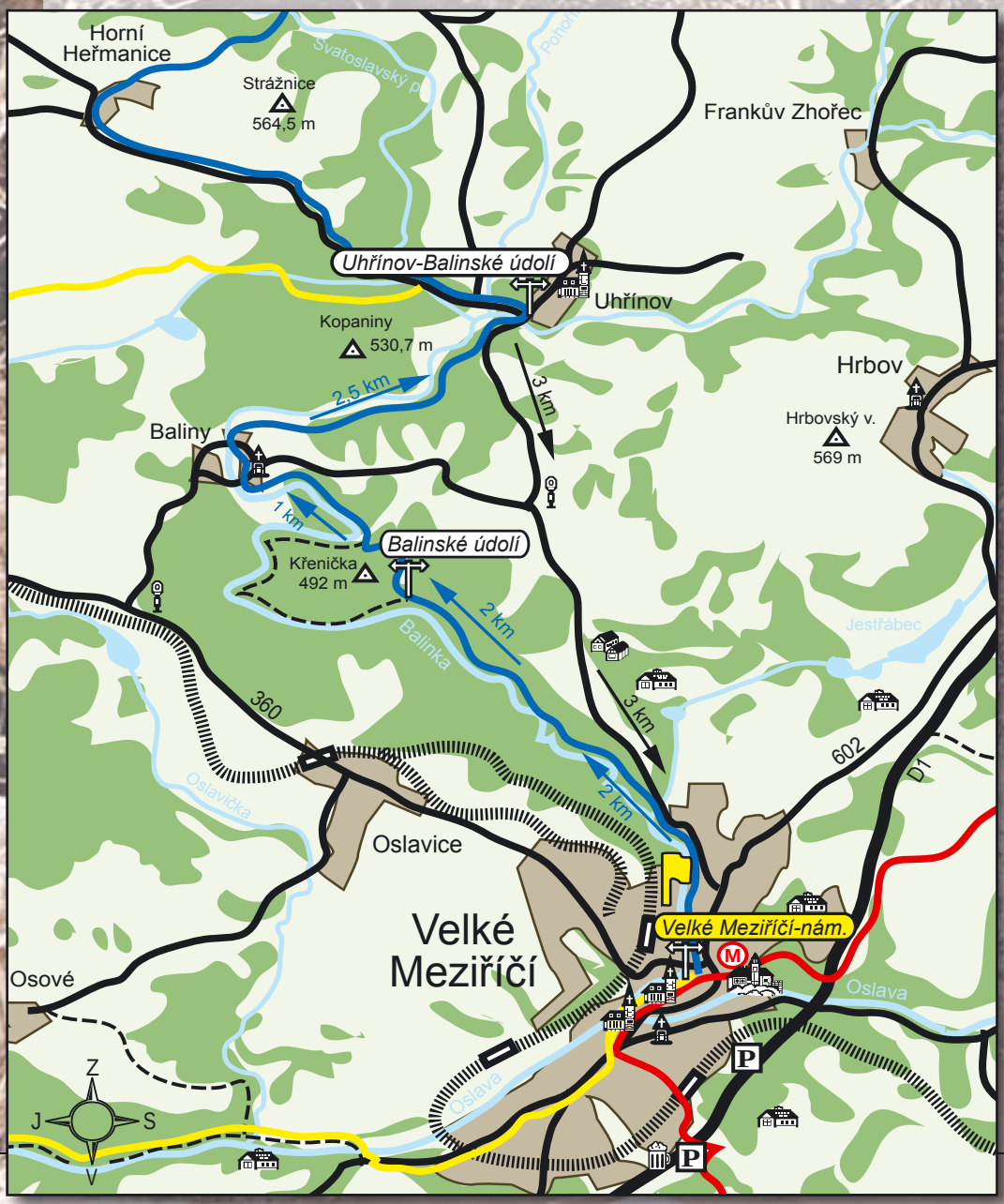

Od rozcestníku **Balinské údolí** pokračujeme stále po modré směr obec „Baliny" 2 km. Po přibližně 500 m poprvé opustíme údolí řeky a vydáme se vpravo nahoru do kopce /2-3/. Po chvíli vystoupáme ke kříži umístěném na křižovatce lesních cest. Zde pokračujeme po modré rovně dolů po malé pěšině přes louku až na začátek smíšeného lesa. Po celkem 800 m se vrátíme opět k Balince, kde se vydáme vpravo. Po 1 km chůze údolím přijdeme na začátek zemědělské osady Baliny. Ve středu obce najdeme i rozcestník **Baliny**. Od něj pokračujeme stále po modré směr „Uhřínov" 2,5 km. Následujících 1,5 km patří mezi nejpěknější z celé trasy. Balinka je zde lemována krásnými loukami a lučinami.

Na začátku obce **Uhřínov** se vydáme vpravo po silnici směr Velké Meziříčí. Pokud si ale budete chtít prohlédnout kostel Povýšení sv. Kříže, který byl vystavěn na místě původního raně gotického kostela v letech 1908 – 1909 v historizujícím slohu, musíte k němu vystoupat nahoru vlevo mezi domy.

I když následujících 6 km půjdeme po nefrekventované silnici, bude tento úsek krajinářsky rovnocenným partnerem Balinskému údolí. První dva km budeme stoupat /2/, přičemž budeme střídavě procházet mezi borovými háji, loukami a smíšenými lesy. Během 3 km dlouhého klesání se začnou u cesty postupně objevovat první domy a chalupy, až přijdeme k místu, kde jsme s modrou odbočili do Balinského údolí. Poslední 1 km tedy jdeme již po stejné cestě zpátky do centra **Velkého Meziříčí**.

Délka celkem 14 km.
Náročnost 1-2.

V údolí Balinky

Řeka Balinka

Cestou z Uhřínova

Cestou z Uhřínova

Velké Meziříčí

V údolí Balinky

14km

Náročnost 1-2

12

13. Turistický okruh ve Středním Pojihlaví

Tento výlet nás zavede z historického městečka Mohelno do hlubokého údolí řeky Jihlavy, které nás dovede přes dvě fascinující skalní vyhlídky až k mohutné zřícenině hradu Templštejn. Cestou zpět půjdeme poetickou krajinou přírodní rezervace Biskoupský kopec.

Výchozím bodem je obec **Mohelno**, ze které vycházíme po modré směr „Mohelenský mlýn" 2 km. V obci si můžeme prohlédnout původně románský, později goticky přestavěný kostel Všech Svatých. Od rozcestníku vystoupáme po silničce nahoru nad Mohelno a po chvíli sejdeme prudce dolů na dno údolí řeky Jihlavy. Tam najdeme i rozcestí **Mohelenský mlýn**, od kterého budeme pokračovat po červené směr „Na Babách" 3,5 km.
Podstatnou část výletu se budeme pohybovat v **Přírodním parku Střední Pojihlaví**, který v sobě zahrnuje 5 chráněných území – Biskoupský kopec, Mohelničku, Nad Řekami, Biskoupskou hadcovou step a přírodní park Kozének. Některé z nich navštívíme.
Prvních 0,5 km jdeme po břehu Jihlavy, pak odbočíme vlevo a vystoupáme do prudkého svahu nad řekou. Až přijdeme k chatové osadě, kde se napojíme na zpevněnou cestu, která nás zavede zpět k řece.
Opět jdeme kolem řeky a cestou míjíme různé trampské chaty, později začneme stoupat borovicovým a dubovým hájem. Neustále si musíme hlídat červenou značku. Řeka se nám ztratí a až vystoupáme nahoru mezi pole, musíme hned asi po 50 m odbočit se značkou vpravo z polní cesty, po které jdeme, na jinou lesní pěšinu. Ta nás po chvilce chůze v lese přivede k rozcestí **Na Babách**. 100 m od něj se nachází fascinující vyhlídka. Nacházíme se v přírodní rezervaci Velká skála, která zde byla zřízena k ochraně zbytků reliktních borů a teplomilných doubrav. Řeka Jihlava zde vytváří až 140 m hluboké údolí s množstvím skalních stěn a skalních věží, které budeme mít z vyhlídky jako na dlani. Pak pokračujeme dál směr „Skály rozcestí" 3 km a „Pod Templštejnem" 4 km. Asi po 1,5 km chůze se dostaneme na další vyhlídku Velká skála, která rovněž stojí za zastavení.

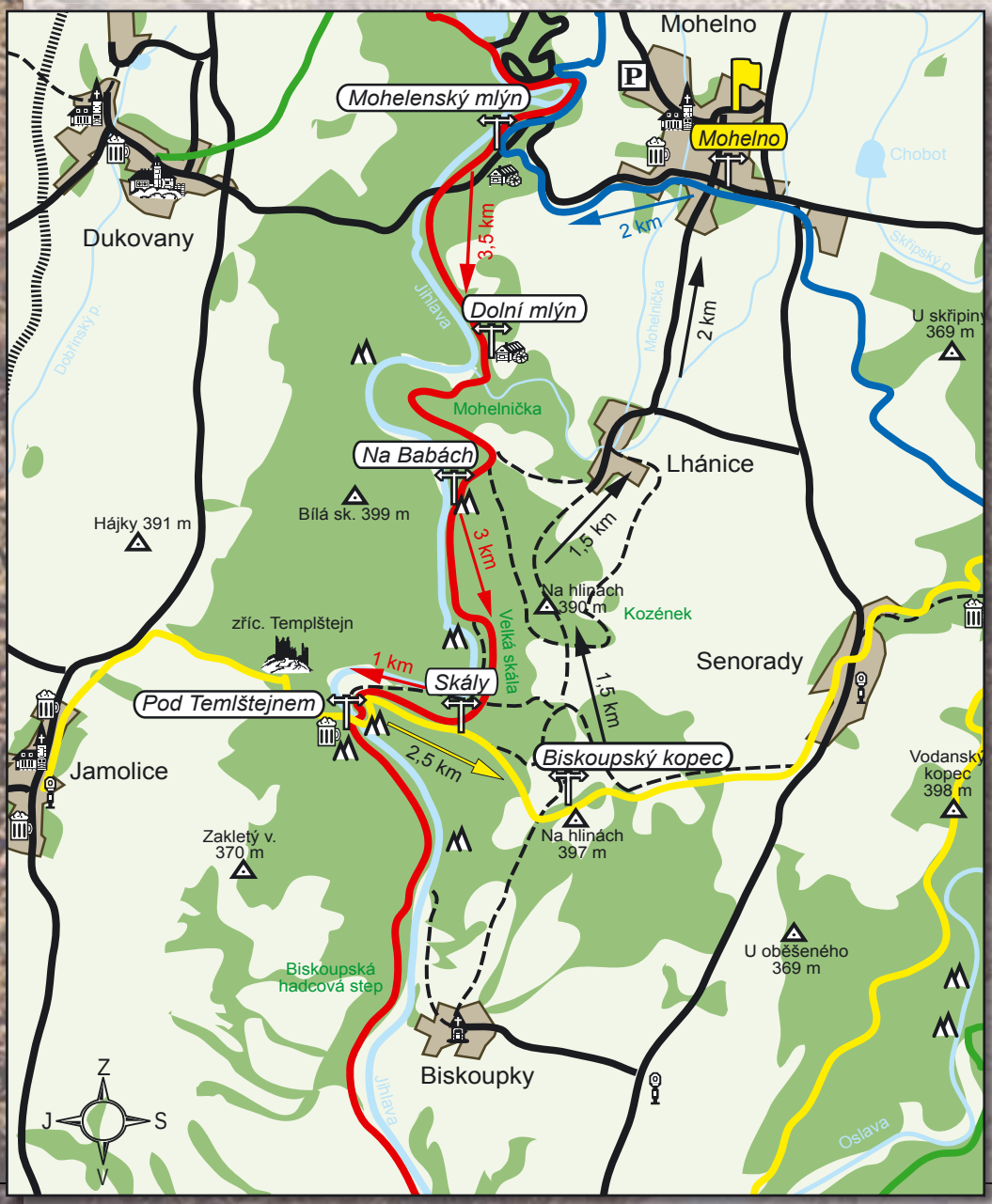

Od rozcestníku **Skály** pokračujeme směrem „Pod Templštejnem" 1 km. Scházíme po červené prudce dolů podél skal a suti až k Jihlavě, kterou přejdeme po mostě na druhou stranu. Tam se nachází příjemné občerstvení Pod skálou a rozcestí **Pod Templštejnem**.
Po případném občerstvení se vydáme 0,5 km po žluté ke zřícenině hradu Templštejn. Čeká nás velmi prudké stoupání /3/ až na vrchol Vrabčího kopce, kde se hrad nachází.
Zřícenina Templštejn je velmi rozlehlá a takřka kompletně prorostlá zelení, ve které se ukrývají zbytky hradeb a budov. Důkladná prohlídka si vezme asi hodinu času. Tento hrad byl postaven řádem templářů a je doložen už k roku 1298. Zanikl po požáru ve 2. pol. 15. stol. Vracíme se zpátky po stejné cestě k rozcestí „Pod Templštejnem".
Kdo má ještě čas a sílu, může si zajít navíc tam a zpět 2 km k Pustému mlýnu a pokochat se malebnými zákruty Jihlavy v úzce sevřeném kaňonovitém údolí.
My se vydáme po žluté směr „Biskoupský kopec" 2,5 km. Prudkým stoupáním /2-3/ místy /3/ mineme nám už známý ⇆**Skály** a pokračujeme dále po žluté, až se dostaneme na louky v okolí Biskoupského kopce. Pak už jen mírným stoupáním přijdeme k jeho neoznačenému vrcholu, který je ve výšce 397 m n.m. – nejvyšším bodem naší trasy. Dále již pokračujeme 3 km bez značení. Od vrcholu velice mírně klesáme prozatím ještě po žluté, až se značka napojí na výraznější polní cestu. Po ní se vydáme směrem vlevo (tj. opačně než značka). Polní cesta nás povede přes louku k blízkému lesíku, kde je křižovatka lesních cest. My budeme pokračovat rovně po hranici lesa a pole až vejdeme do smíšeného lesa. Cesta nás provede lesem na další louky v závěru lemované ovocnými stromy.

V údolí Jihlavy

Řeka Jihlava

Vyhlídka Na Babách



Občerstvení pod skálou

Zřícenina hradu Templštejn



Na Biskoupském kopci

Za nimi půjdeme dále po zpevněné cestě lesem, až přijdeme na začátek obce **Lhánice**. Zbývají poslední 2 km, které jdeme po nefrekventované silnici z Lhánic do **Mohelna**, kde náš výlet začal a také končí.

Celkem 15,5 km.
Náročnost 2-3.

15,5 km
Náročnost 2-3

13

14. Mohelensko a údolí Oslavy

Kolem unikátní přírodní lokality - Mohelenské hadcové stepi do údolí Oslavy. Z Vlčího kopce Haugwitzovou alejí k rozhledně Babylon.

Výchozím bodem je obec **Kramolín** a rozcestník u obecního úřadu. Vyrážíme po žluté směr „Zelený les" 2 km. Cesta je vedena kousek po silnici, pak mladým dubovým hájem, mírné stoupání /1-2/.

Od rozcestí **Zelený les** půjdeme po modré směr Nad Mohelenskou stepí 2,5 km, Mohelno 6,5 km. Mírným klesáním se dostaneme k rozcestí **Nad Mohelenskou stepí**.

Dál nepokračujeme po modré, ale naučnou stezkou přes **Národní přírodní rezervaci Mohelenská step** tzv. jarním vyhlídkový okruhem. Jedná se o formaci skalní stepi na hadcových skalách, které se tyčí nad řekou příkře skloněným svahem.

Poté, co přijdeme k silnici, odbočíme vpravo dolů a současně s modrou značkou přijdeme po cca 0,3 km k rozcestí **Mohelenský mlýn**, kde se vydáme po modré směr „Čertova hráz" a pak k rozcestí Nad Mohelenskou stepí. Tento úsek je vlastně spodní varianta vyhlídkového okruhu, který vede po levém břehu řeky Jihlavy. Zcela zblízka si můžete prohlédnout ta skaliska, která tvoří skalní hadcovou step. Chce to ovšem pevnou obuv.

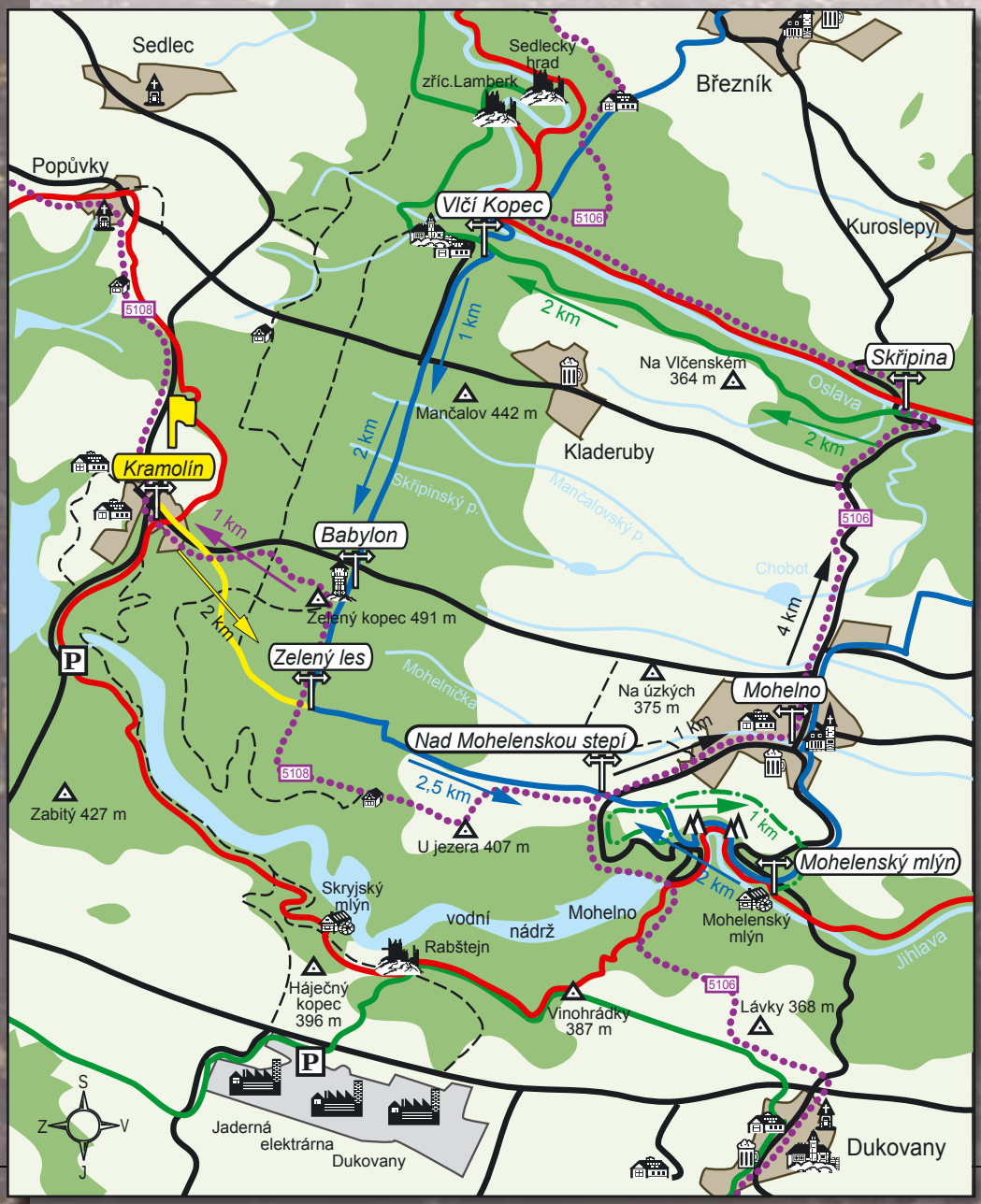

Poté, co znovu přijdeme k rozcestí **Nad Mohelenskou stepí**, odbočíme vpravo po silnici do blízkého městečka **Mohelna**. Tam máme možnost se občerstvit a pak budeme pokračovat dále bez značení a to po silnici č. 392 směr „Skřipina", „Skřipský mlýn" až přijedeme k rozcestí **Skřipina**. Ještě před mostem se vydáme vlevo po zelené směr „Vlčí kopec" 4 km. Zpočátku budeme nuceni prudce stoupat do kopce /3/, ale nakonec dojdeme na pohodlnou cestu, která vede už nahoře nad řekou Oslavou a pokračuje bukovým lesem až k Vlčímu kopci, kde se nachází bývalý lovecký zámeček.

Od rozcestí **Vlčí kopec** se vydáváme po modré směr Babylon 3 km krásnou **Haugwitzovou alejí** s prastarými stromy (250 let).

U rozcestí **Babylon** odbočíme vpravo k 41 m vysoké rozhledně postavené v empírovém slohu z r.1831. Ta je otevřená pouze v měsíci květen až září, v sobotu a v neděli od 13 do 17 hod. Za Babylonem je panelová cesta, která vede zprvu rovně, pak přijdeme na křižovatku ve tvaru T, kde odbočíme vpravo. Za chvíli přijdeme k silnici, kde odbočíme vlevo. Po 400 m chůze po silnici dorazíme zpět do **Kramolína**, kde náš výlet ukončíme.

Celková délka 21 km.
Náročnost 2.

Cesta Zeleným lesem

Mohelenská hadcová step

Pohled do údolí Jihlavy



U řeky Jihlavy

Hadcové srázy nad Jihlavou



Rozhledna Babylon

21 km

Náročnost 2

14

15. Za nejkrásnějšími skálami Žďárských vrchů

Túra kolem vyhlášených skal - Dráteníčky, Malínská skála, Lisovská skála, Devět skal, Bílá skála a Čtyři palice. Mnohé z nich jsou oblíbeným cílem horolezců.

Výchozím bodem je rozcestník **Milovský rybník** (594 m) nedaleko hotelu Devět skal. Vydáváme se po zelené značce kolem rybníka a pak lesem směrem ke skále Dráteníčky. Po 1,5 km mírného stoupání /1-2/ po silnici dorazíme k rozcestníku **Dráteníčky**, ten nás však navede nyní už po zelené i červené značce k dalšímu 0,5 km vzdálenému rozcestníku (775 m) stejného jména a teprve odtud se dostaneme pouze po červené značce (směrem k obci Sněžné) vlevo do kopce /2-3/ lesem po 350 m ke skále Dráteníčky.
Zpět se vracíme stejnou cestou až k prvnímu rozcestí Dráteníčky, od kterého se dáme na druhou stranu do lesa po červené značce. Po 1 km stoupání /2/ dorazíme k rozcestí **Malínská skála** (811 m). Od Malínské skály se nám již nabízejí pohledy do hlubokého údolí a my pokračujeme stále po červené, po hřebeni kolem **Lisovské skály** (801m) 4 km k rozcestí **Devět skal** (764 m).
Vpravo od rozcestníku 1 km do kopce /2/ se pouze po žluté dostaneme k rozcestí **Devět skal-vyhlídka** (836 m).
Z vyhlídky vzdálené ještě 100 m stoupání /3/ v závěru i po skále (po zelené značce) se můžeme pokochat krásnými pohledy.
Zpět od rozcestí Devět skal-vyhlídka klesáme po modré značce kolem **Bílé skály** (743 m), ke které je třeba odbočit vpravo do lesa zhruba v polovině cesty do Křižánek (vzdálenost od Devíti skal do Křižánek je 3,5 km).
Z **Křižánek** pokračujeme stále po modré k 3 km vzdálené vyhlídce - **Čtyři palice** (732 m), kde se nachází poslední významné skalní útvary této trasy (posledních 500 m stoupání /2-3/). Zpět se vracíme 0,5 km (po modré i zelené značce) stejnou cestou k rozcestí **Pláňkovo rozcestí** a dále již pouze po zelené 3 km zpátky k **Milovskému rybníku**.

Celkem 19 km.
Náročnost 2.

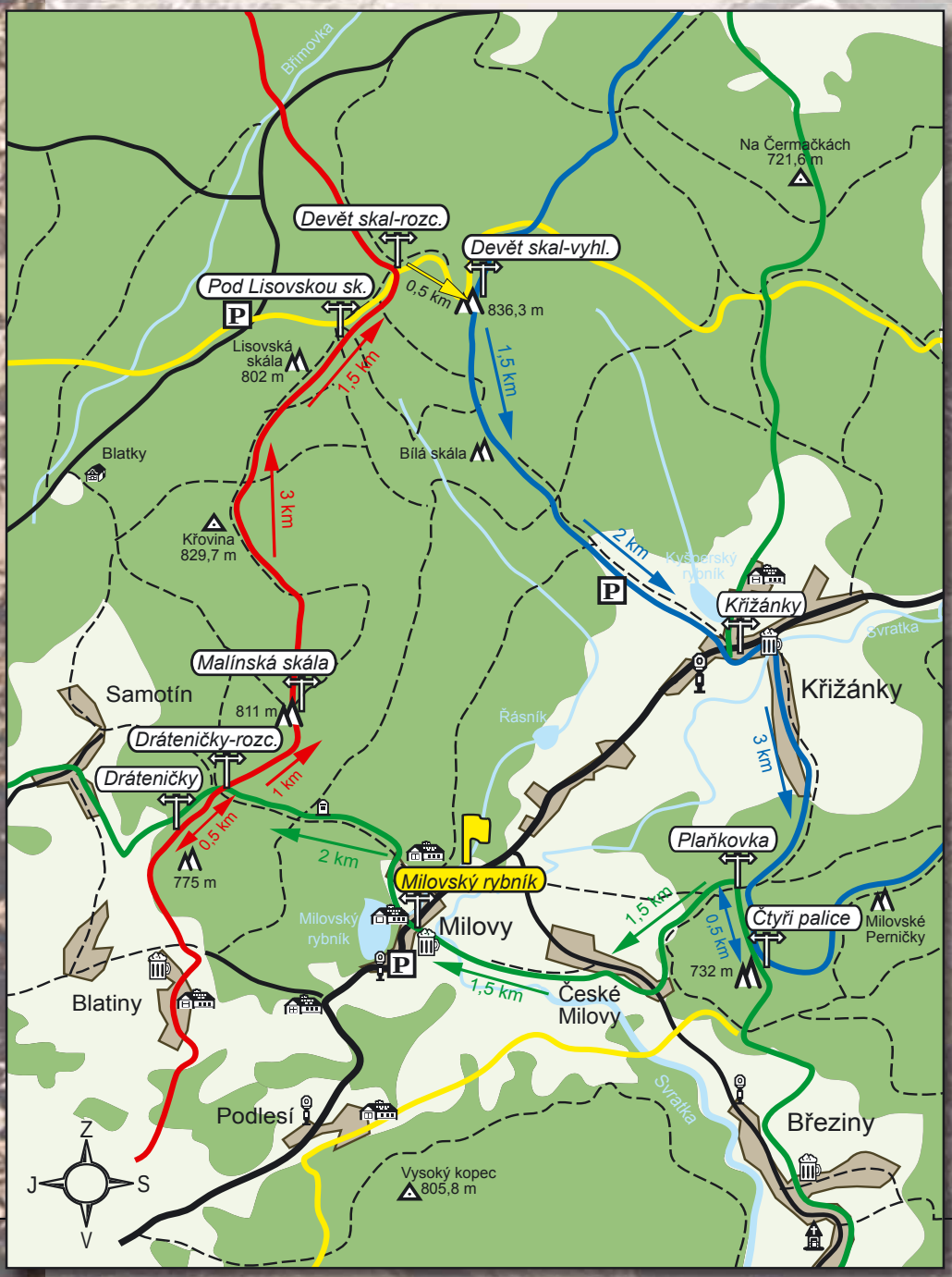

Čtyři palice

Milovský rybník

Dráteníčky

Cestou od Devíti skal

Vrchol Devět skal

Cestou k Malínské skále

19 km

Náročnost 2

15

16. Po zříceninách v okolí Víru

Je opravdu málo míst, kde můžete během 13 km navštívit tři samostatné zříceniny. Tohle je jedno z nich.

Výchozím bodem je obec Vír, kde se od rozcestí **Vír** vydáme po žluté směr Hrdá Ves 0,5 km, Zubštejn zřícenina 4 km. Zprvu půjdeme po silnici až žlutá odbočí vlevo a následně zahájíme prudké stoupání /2-3/ až přijdeme k místu, kde by se měl nacházet rozcestník, který odděluje žlutou značku (ta vede rovně do obce Vír) od modré, po které jdeme ke zřícenině Aueršperk.
Modrá značka zde zatáčí vpravo a vede v poli směrem k okraji lesíku, pokračujeme po polní cestě směrem k malé dřevěné budce u lesa a až přijdeme k lesu, tak do něho zabočíme vlevo (!!! pozor na značení !!!).
Lesem prudce klesáme /2-3/ do maličkého údolí, jímž protéká říčka Bystřice a za ní už vystoupáme /2/ ke zbytkům staré zříceniny. U zříceniny se konečně nachází první rozcestí **Aueršperk** v celém tomto úseku. Abychom se vrátili na plánovaný okruh, musíme se vrátit k místu, kde se modrá oddělovala od žluté značky a jít pak po žluté do **Pivonic**.
Za obcí se odbočí vlevo nahoru a po 0,5 km stoupání /2/ přijdeme k monumentální **zřícenině hradu Zubštejn**.
První informace o hradu pocházejí z roku 1344, dříve se jmenoval Kámen, později Zubrštejn, protože patřil Pernštejnům, kteří měli zubra ve svém znaku. Již v letech 1522 – 1547 byl tento hrad pokojně opuštěn. V bezprostřední blízkosti zříceniny se nachází mohyla, ohniště a srub. Ze Zubštejna jdeme po červené směr Vír 5,5 km. Je to prakticky stále klesání až přijdeme k mohutnému buku, kde je rozcestník bez označení, odkud je to do Víru 2,5 km. Od něj pak půjdeme po značce značící zříceninu ještě kousek vpravo. Potom po relativně namáhavějším stoupání se dostaneme ke **zřícenině Pyšolec**. Stojí na skalním výčnělku nad obcí Vír a je méně zachovalá než zřícenina Zubštejn. Pozoruhodná je poměrně dobře zachovalá polovina věže a pak několik zbytků hradní zdi a základové nebo obvodové zdivo.
Pak už nás čeká pouze prudký sestup dolů do obce **Vír**, kde náš výlet skončí.

Celková délka 13,5 km.
Obtížnost 2-3.

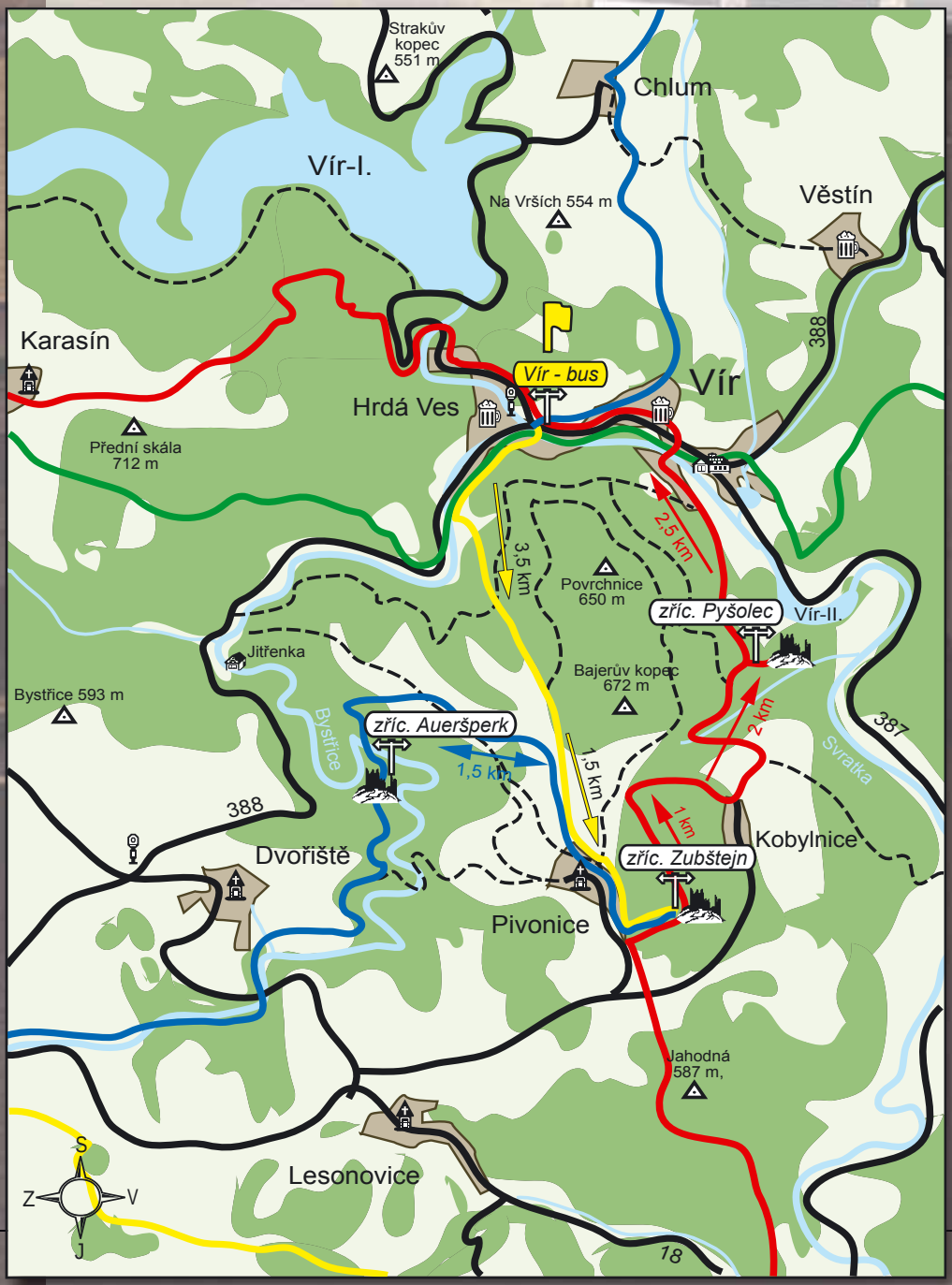

Krajina v okolí Pivonic

Zřícenina hradu Zubštejn

Louky u Kobylnic

Zřícenina hradu Aueršperk

Torzo věže z hradu Pyšolec

13,5 km

Náročnost 2-3

16

17. Za zajímavostmi do Přírodního parku Čeřínek

Poutavý výlet kolem přírodní památky Přední skála se 14 zastaveními naučné stezky, kolem rybníku Klechtavec a přes malé osady horského charakteru na Čeřínek.

Výchozím bodem tohoto naučného výletu je rozcestí **Dolní Cerekev** (kostel, nám.) poblíž udržovaného původně gotického kostela sv. Magdalény. Vycházíme po modré turistické značce směr Naučná stezka Čeřínek (nástup) 1,5 km. Po málo frekventované silnici opouštíme Dolní Cerekev, za kterou se nám již nabízí výhledy na Přírodní park Čeřínek a Nový rybník.
U rozcestníku **Vstup na naučnou stezku** (550 m) narazíme na první ze 14. zastávek naučné stezky (dále jen NS). NS je dlouhá 6 km, provádí nás kolem **přírodní památky Přední skála**, seznamuje nás na svých zastaveních s geomorfologickými, botanickými a zoologickými zvláštnostmi území a je zpřístupněná od 26. 5. 1984. Vstupujeme na NS vpravo od rozcestí do lesa a procházíme ji vlastně pozpátku.
Stoupáme /2/ hustým lesem hojně porostlý mechem až zhruba po 2 km dorazíme k rozcestí **NS Čeřínek**, kde se křižuje NS se žlutou turistickou značkou. Chvíli jdeme zároveň se žlutou značkou, ze které odbočíme vlevo a stále stoupáme /2-3/ kolem informačních tabulí NS – „Stříbrné doly“, „Rostliny a živočichové“, „Pseudokar zhruba“ 1 km až vystoupáme na skalnatý **vrchol Přední skály** (712 m). Z 11 m vysokého a 22 m širokého skalního ochozu se můžeme pokochat výhledem na okolní kopce a osady přírodního parku Čeřínek.
Z vrcholu sestupujeme /2-3/ kolem velkých zaoblených balvanů - žlábkových škrapů, mrazových srubů a skalních mís. Po necelém 1 km se klesání zmírní /1-2/ a my si můžeme odpočinout v dřevěném odpočívadle u 5. zastavení NS – nazvaném „Voda“ poblíž Formanské studánky, která byla vždy zdrojem kvalitní vody pro lesní dělníky a jejich pomocníky – koně. Mezi 3. zastavením „Půdy“ a 4. zastavením „Geologie“ narazíme na modrou značku, po které se vydáme vpravo směr **rybník Klechtavec** – necelé 2 km.
Za rekreační oblastí v okolí rybníku mírně stoupáme /1-2/ 2 km k rozcestí **Dolní Hutě – rozc.** (614 m) nedaleko chaty Jihlavan. Kousek za rozcestím se u lesa rozdělují turistické značky – červená pokračující chvíli podél silnice nás dovede po 2 km pod vrchol Čeřínku k turistické chatě a modrá odbočující vlevo do lesa nás na totéž místo zavede po 3 km kolem vesničky Nový Hojkov. V obou případech postupně stoupáme /2/ a v případě modré nesmíme přehlédnout po 1,5 km u samoty v lese – Urbanka, že modré značení odbočí z lesní cesty vlevo přes louku.
U rozcestí **Čeřínek – turistická chata** (738 m) se můžete v chatě občerstvit (mimo pondělí) před závěrečným 5 km dlouhým klesáním /2/ zpět do **Dolní Cerekve**. Zpáteční cestou míjíme známé rozcestí **NS Čeřínek** a také malé jezírko lemované ze třech stran masivními skalními stěnami.

Celkem 19,5 km nebo 18,5 km.
Náročnost 2.

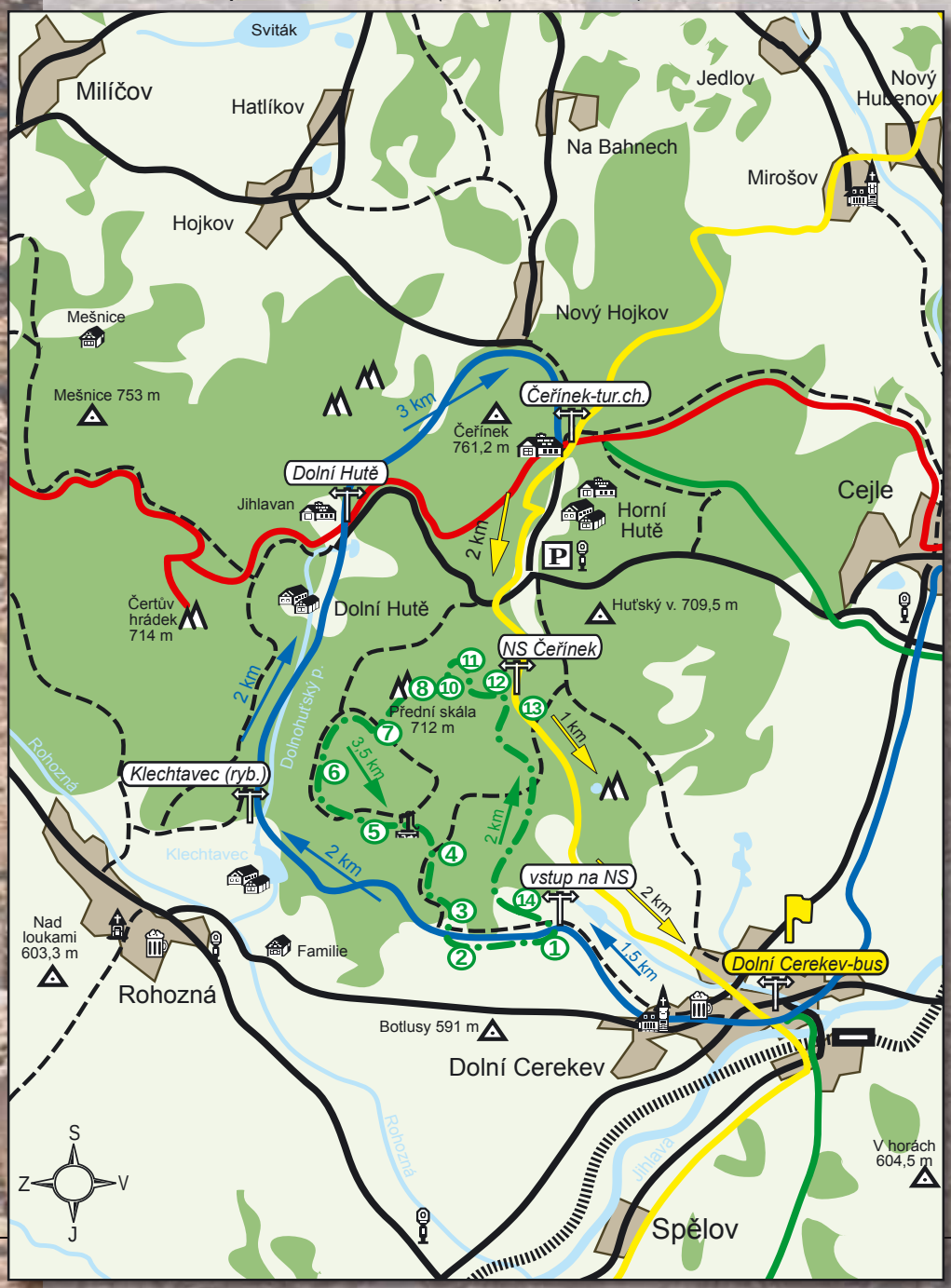

Dolnohuťský potok

Zastavení NS - Pseudokar



Výhled z Přední skály

Žlábkové škrapy pod Přední skálou

Rybník Klechtavec

Jezírko u Huťského potoka

19,5 km

Náročnost 2

17

18. Okolí vodních nádrží Želiv a Sedlice

Cestou podél vodní nádrže Želiv navštívíme malebná městečka Červená Řečice a Želiv s jejich historickými památkami a můžeme se dále podívat k vodní nádrži Sedlice.

Vycházíme od rozcestníku **Červená Řečice** (455 m), kousek od původního arcibiskupského gotického hradu, přestavěného v letech 1555-77 na renesanční zámek (pro veřejnost je uzavřený s výjimkou každoroční akce – Slámování – přehlídky všeho, co se dá ze slámy vytvořit). Z náměstí jdeme po červené značce směr Želiv 4,5 km, Sedlická přehrada 10,5 km. Kousek za městečkem začínáme klesat /1-2/ po silnici až k hrázi **Želivské přehrady**, kde se nám poprvé odkryje výhled na přehradu. Za hrází sejdeme ze silnice, která zatáčí vpravo a chvíli stoupáme /2-3/ přímo do svahu, až se znovu potkáme se silnicí, za níž pokračujeme dále do lesa.

Nyní již převážně klesáme /1-2/ až k rozcestí **Metrostav – rekr. střed.** (420 m), odkud se stále hustým lesem přibližujeme k přehradě. Zhruba 1 km jdeme těsně nad přehradou po malé lesní pěšině přes strmý skalní masív – jde o náročnější úsek /3!/, který nás odmění, za místy exponované stoupání, nevšedními výhledy na vodní nádrž Želiv.

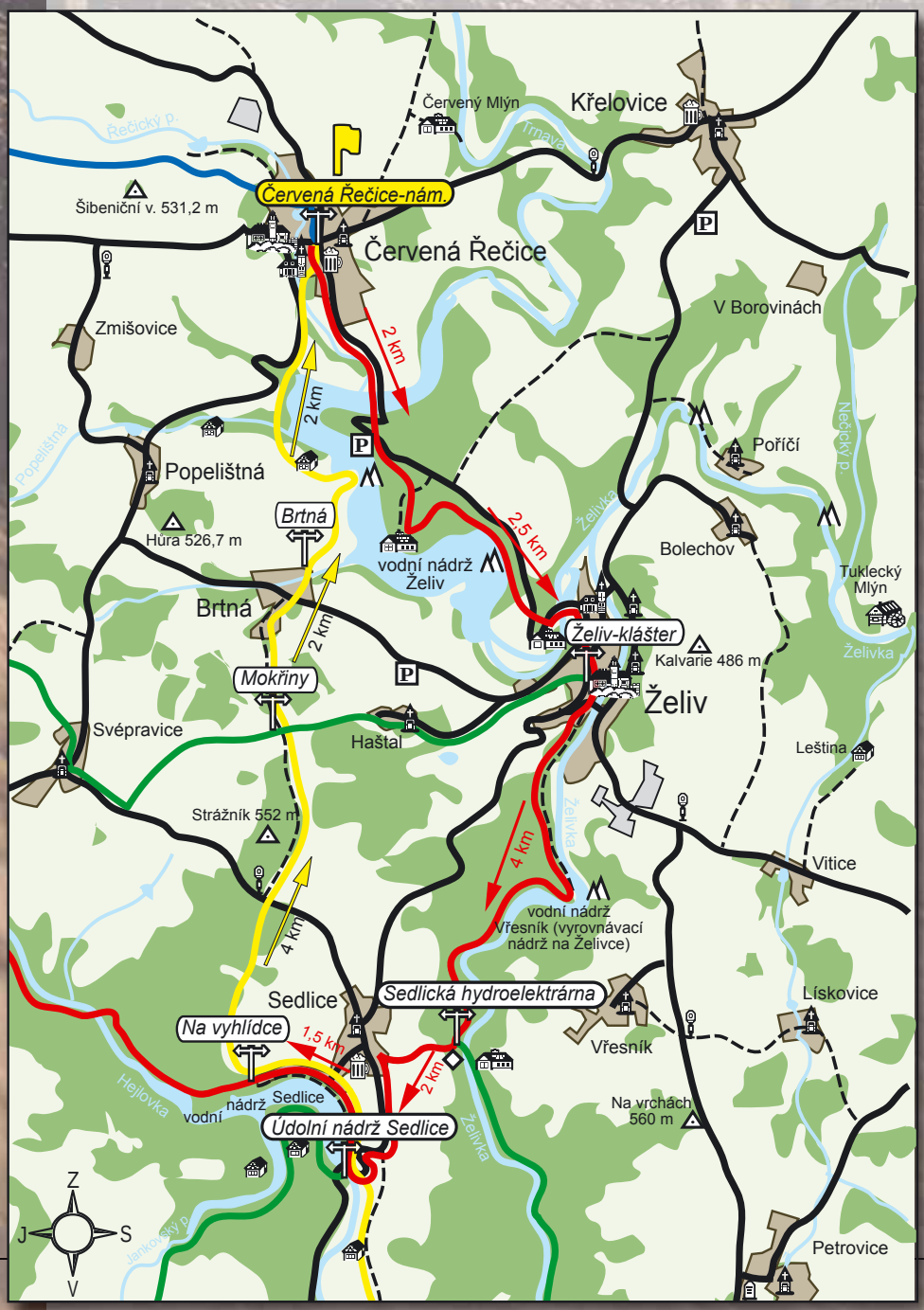

Za řekou Želivkou kolem rybníku a Žižkova dubu (nejmohutnějšího na Pelhřimovsku) dorazíme na náměstí v letovisku Želiv. Obec **Želiv** je nejstarším civilizačním centrem západních svahů Českomoravské vrchoviny. Na náměstí se před námi tyčí kostel Narození Panny Marie založený r.1148 a klášter, v jehož sousedství stojí renesančně upravený pozdně gotický Trčkův hrad z let 1467-1599. Klášter byl upraven ve stylu barokní gotiky architektem Santinim a je jedním z nejcennějších uměleckých souborů v Čechách. Přes 750 let zde působí řád premonstrátů.

U rozcestí **Želiv – klášter** (406 m) se můžete rozhodnout pro využití kratší varianty této túry a vydat se po zelené značce (převážně stoupání /2/) podél silnice přes vesničku Haštal 3 km k rozcestí Mokřiny (526 m), odkud se po žluté značce přes vesničku Brtná vrátíte zpět do Červené Řečice. Pro ostatní naše trasa pokračuje z Želiva po červené zn. směr Malá přehrada 2 km, Sedlická (velká) přehrada 6 km. Pohodovou cestou kolem řeky Želivky dojdeme po 2 km ke kamenné hrázi vyrovnávací nádrže na Želivce – **Vřesník (též Malá přehrada)**. Pokračujeme po červeně značené pěšině podél vody a skalnatého břehu s výhledy na malebné chatky na protějším břehu.

U rozcestníku **Sedlická hydroelektrárna** odbočíme vpravo a po 1 km vystoupáme /1-2/ do vesničky Sedlice, kde je možno se občerstvit v místní restauraci. Ze **Sedlice** scházíme /1-2/ po silnici 1 km k mohutné kamenné hrázi **Sedlické přehrady**. Na rozcestí **Údolí u Sedlice** na začátku hráze odbočíme na žlutou značku a vydáme se po pravém břehu střídavým stoupáním a klesáním /2-3/ hustým lesem kolem rekreačních chat směrem Brtná 5,5 km, Červená Řečice 9,5 km. Po 1,5 km u rozcestníku **Na vyhlídce** opouštíme Sedlickou přehradu odbočíme vpravo a mírně stoupáme /1-2/ převážně lesem kolem rozcestníku **Brtná – zastávka** (525 m), rozcestníku **Mokřiny** (526 m), od kterého už klesáme /1-2/ přes vesničku **Brtná** (440 m) k druhému břehu vodní nádrže Želiv.

Zhruba 1,5 km za Brtnou končí silnice u jednoho z rekreačních středisek a my pokračujeme rovně po nenápadné pěšince podél louky a keřů (NE vpravo k přehradě) a asi po 150 m odbočíme již z polní cesty vpravo do lesa. Nyní opět asi 1 km střídavě stoupáme a klesáme /2-3/ podél strmého a místy skalnatého břehu přehrady až k chatové osadě, za kterou se napojíme na silnici. Po chvíli se nám už ukáže pěkný výhled na **Červenou Řečici** v čele s kostelem, kolem kterého se vracíme zpět (!! nepřehlédnout odbočku ze silnice vpravo dolů !!).

Celkem 20 km, kratší varianta 12,5 km.
Náročnost 3.

Na náměstí v Červené Řečici

Zámek v Červené Řečici

Pohled na vodní nádrž Želiv

Trčkův hrad - Želiv

Hráz vyrovnávací nádrže na Želivce - Vřesník

Malá přehrada - vyrovnávací nádrž - Vřesník

20 km

Náročnost 3

18

19. Přes vrchol Melechov do údolí Sázavy

Přírodním parkem Melechov přes nejvyšší bod Ledečska k Sázavě do Přírodní rezervace Stvořidla.

Výchozím bodem pro motoristy je vesnička Koňkovice rozcestník **Koňkovice** (520 m) a pro ty, kteří jezdí vlakem, je výchozí bod rozcestí **Smrčná – ŽST** (380 m). V obou případech vyrážíme po modré turistické značce směr U Trojáku a Rohule.
Od ŽST ve Smrčné jdeme tedy 2 km po modré přes vesničku, za kterou pak už začínáme stoupat /2/ do Koňkovic, kde se můžeme občerstvit v místní restauraci. Pokračujeme ve stoupání /2/ po modré a noříme se postupně hlouběji do lesa. Střídavým stoupáním /2/ míjíme rozcestí **U Trojáku** a **rozcestí Rohule**, kde se napojíme na zelenou značku směr Melechov 1,5 km.
Melechov je nejvyšší bod Ledečska (708 m) s měřící věží, která sloužila také jako rozhledna. V dubnu 1420 se zde konalo velké shromáždění husitů a za 2.světové války se zde scházeli partyzáni k odboji proti fašismu. Dnes díky hustému a vysokému lesnímu porostu z vrcholu není výhled.

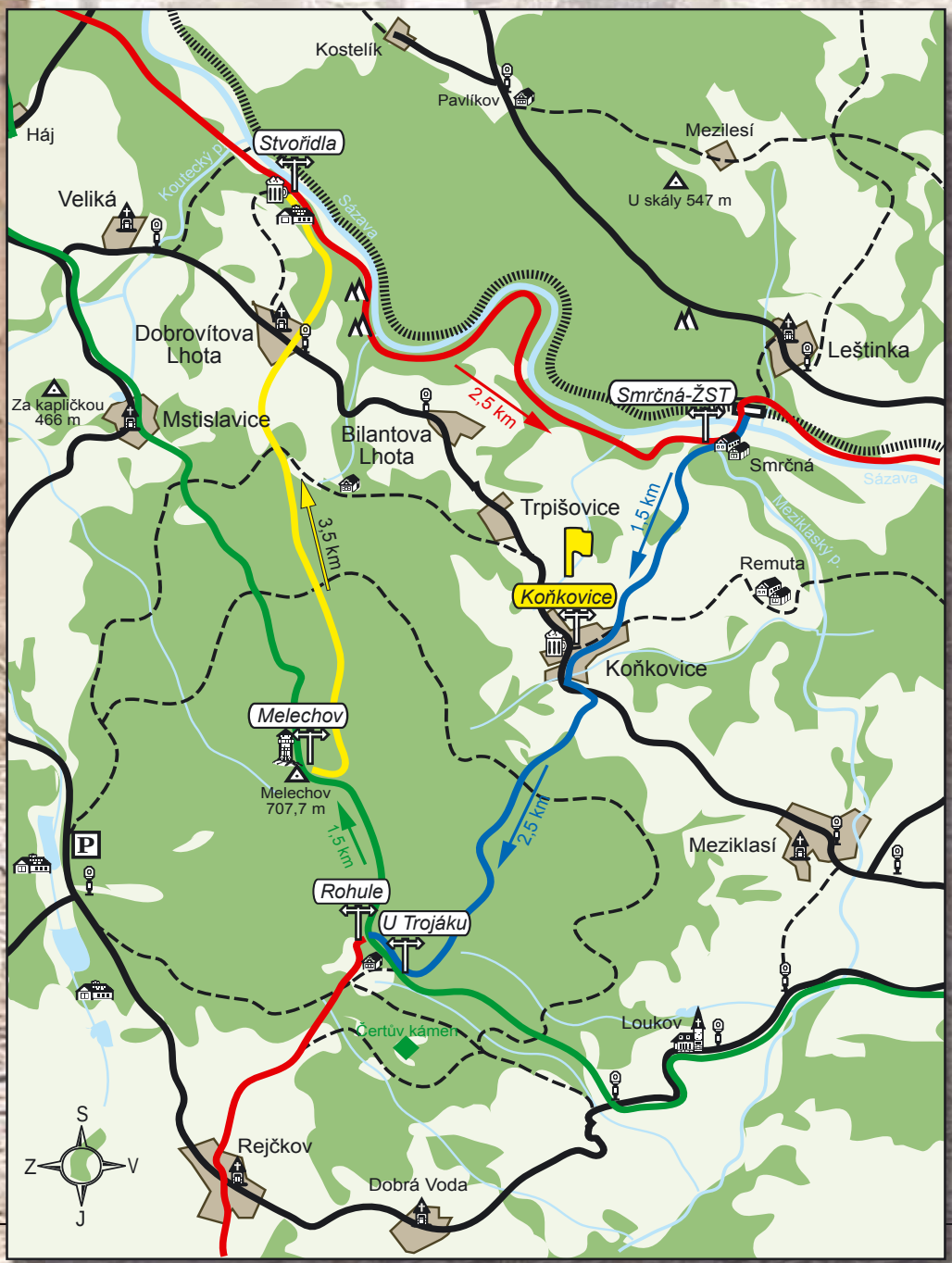

Z vrcholu se vracíme kousek stejnou cestou, ale už po žluté značce klesáme /2/ směrem k **Dobrovítově Lhotě** 2 km, Stvořidla 3,5 km. Necelé 2 km jdeme hustým lesem, pak z něj vystoupíme, projdeme vesnicí a opět přes les sejdeme do údolí Sázavy k rekreační oblasti – Stvořidla (možnost občerstvení v restauraci nebo motelu). Od rozcestí **Stvořidla** (365 m) pokračujeme vlevo po červené směr Smrčná – osada 2,5 km, Světlá nad Sázavou – nám. 8 km (pozor hned za rozcestím červená vede přes louku, jakoby od řeky mírně vpravo do lesa, NE hned podél řeky, jak svádí rybářská pěšina).
Nyní nás čeká nejkrásnější úsek naší trasy - chráněná přírodní rezervace na řece Sázavě, která tudy protéká hlubokým údolím a v řečišti má žulové balvany, obří hrnce a peřeje. Po celou dobu 2,5 km do Smrčné jdeme divokým terénem /2/ často bezprostředně u řeky. Kousek před rozcesím **Smrčná – osada** (380 m) odbočuje modrá značka vpravo a dovede nás po 1,5 km stoupání /2/ zpět do **Koňkovic**. Ti, kteří výlet začínali u ŽST ve Smrčné, pokračují od rozcestníku Smrčná – osada dále po červené 0,5 km k vlakové zastávce.

Celkem 12,5 km.
Náročnost 2.

Během stoupání na Melechov

Chaty ve Smrčné

V údolí Sázavy

Pohled do údolí Sázavy

Peřeje ve Stvořidlech

Sázava u Stvořidel

12,5 km

Náročnost 2

19



20. Údolím Doubravy

Poutavý výlet z Chotěboře kolem vyhlídkových skalisek do hlubokého a skalnatého údolí řeky Doubravy.

Vycházíme od rozcestníku **Chotěboř - náměstí** po červené značce směr Horní Mlýn 2,5 km. Po 300 m cesty přes město odbočíme ze silnice vlevo a krátce stoupáme /2/ kolem kaple sv.Anny, odkud se nám nabízí výhled na Nový rybník. Od kaple jdeme dál kolem zahrádkářské osady do lesa, kde se skrývají vyhlídková skaliska Koukalky.

Posledních 300 m k rozcestníku **Horní mlýn** klesáme /2/ přes silniční serpentiny. Od rozcestníku pokračujeme stále po červené směr Točitý vír 1 km, Bílek (ŽST) 5,5 km a jdeme již po **naučné stezce „Údolím Doubravy“**.

Naučná stezka (dále jen NS) je pro veřejnost otevřená od r.1993, je kategorizovaná jako středně náročná, dlouhá 4,5 km a vede v úzkém lesnatém údolí kaňonovitého rázu vytvořeném řekou Doubravou. Jednotlivé zastávky NS jsou: 1. Voda a její význam v krajině, 2. Ostrov, 3. Kamenný potok, 4. Lesní společenstva, 5. Údolní Niva, 6. Kamenné moře, 7. Čertův stolek, 8. Sokolohrad, 9. Koryto, 10. Mikšova jáma a 11. Lom.

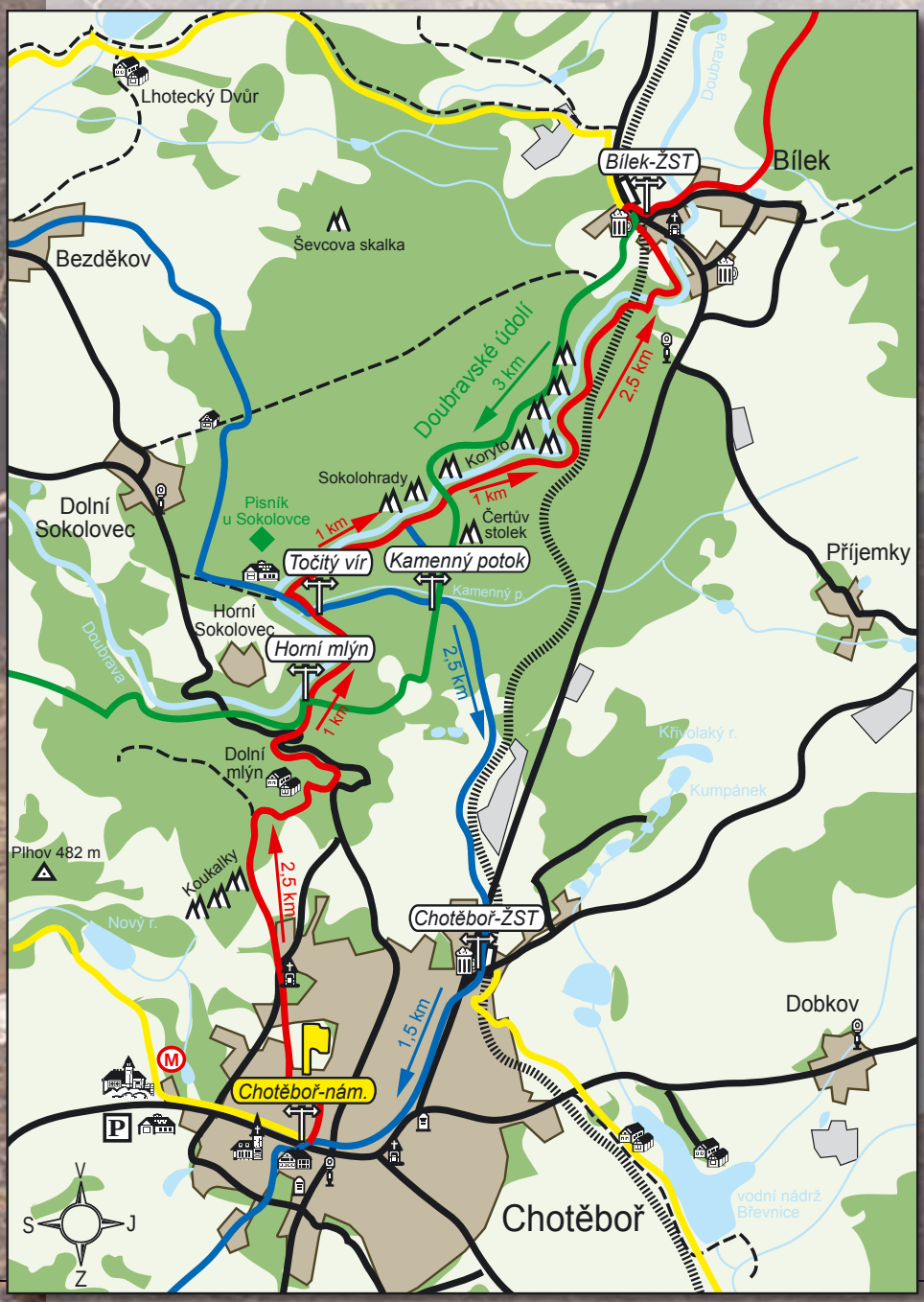

Pohodovou cestou lesem kolem zatím klidné Doubravy dojdeme k rozcestníku **Točitý vír**, poblíž kterého ústí do Doubravy Kamenný potok. Stále po červené opouštíme chatovou osadu Točitý vír a během 1 km k rozcestníku **Pod Čertovým stolkem** můžeme sledovat jak se řeka začíná proměňovat v divoký živel a také její koryto je čím dále více obklopováno skálami. Dobrodružnou cestou /2-3/ vedenou bezprostředně po skalnatém okraji koryta míjíme jednotlivé zastávky NS, kde se dovídáme více např. o skalních vyhlídkách Čertův stolek a Sokolohrady, na které se podíváme cestou zpět.

Nejzajímavější a také nejdivočejší části údolí je bezesporu skalnatý kaňon – Koryto a mohutné peřeje – Velký vodopád. Kolem Veselé skály a lomu, u kterého NS končí se dostaneme do vesničky Bílek, kde u rozcestníku **Bílek (ŽST)** odbočíme vlevo na zelenou značku a vydáme se směr Pod Sokolohrady 2 km, Horní mlýn 5 km.

Po klidné cestě lesem dorazíme k odbočce na skalní vyhlídku Sokolohrady. Rozcestí **Sokolohrady** (515 m) je v místě bývalého středověkého hradu připomínaného v 1.pol. 15.stol. Dnes se nám z vrcholu nabízí úchvatná vyhlídka do údolí a pro ty, kteří mají rádi via ferraty je zde ocelovými lany, zábradlím a žebříky zpřístupněna krátká cesta po skalním hřebenu s dalšími krásnými výhledy (mimo jiné též na Čertův stolek).

Krátkým ostrým klesáním /3/ sejdeme k můstku přes Doubravu a od rozcestí **Pod Sokolohrady** pro změnu ostře stoupáme /3/ 0,5 km k rozcestí **Nad Čertovým stolkem**. Ke skalní vyhlídce, ze které máme pěkný výhled na údolí Doubravy a protější Sokolohrady, dojdeme po necelých 100 m po modré značce. Stejnou cestou se vrátíme zpět k rozcestníku Nad Čertovým stolkem a pokračujeme po zelené 0,5 km k rozcestí **Kamenný potok**. Po krátkém klesání /2/ do malebného lesnatého údolí Kamenného potoka odbočíme vlevo na modrou značku směr Chotěboř – náměstí 4 km. Chvíli lesem a chvíli podél železnice dojedeme k ŽST v **Chotěboři**, odkud se již přes město 1,5 km vracíme zpět na náměstí.

Celkem 15 km.
Náročnost 2-3.

Kaple sv. Anny

Kaňon řeky Doubravy

Kamenný potok

Sokolohrady - vyhlídka

V údolí Doubravy

V kaňonu Doubravy

15 km

Náročnost 2-3

20



21. Přírodní park Třebíčsko

V okolí města Třebíč se nachází pozoruhodně utvářená krajina, pro kterou jsou charakteristické volně roztroušené balvany a menší skalky. Ty spolu s loukami, drobnými lesíky, remízky a rybníky vytvářejí malebný a nezaměnitelný ráz této krajiny.

Výchozím bodem našeho turistické okruhu může být obec **Trnava**, kde naproti obecního úřadu uvidíme turistický rozcestník. Od něj se vydáme po žluté značce směr „Kobylinec" 0,5 km. Půjdeme podél Klapovského potoka, až přijdeme na konec vesnice, kde nás značka povede vlevo do kopce až k rozcestníku **Kobylinec** (447 m). Zde se nachází první z maloplošných chráněných území, která budeme během tohoto výletu procházet. **Přírodní památka Kobylinec** je lokalita suchomilných rostlin s bohatým výskytem koniklece velkokvětého.

Od ⇆ pokračujeme po modré směr „Nárameč" 3,5 km. Celý výlet je veden po území **přírodního parku Třebíčsko**. Tato oblast je charakteristická rozptýlenými žulosyenitovými ostrůvky a balvanovitými útvary. Geologickým podkladem oblasti je Třebíčský masív tvořený hlubinnými magmatity žulového až syenitového charakteru. Ráz krajiny je především kulturní s místy zachovalými pozůstatky původní vegetace.

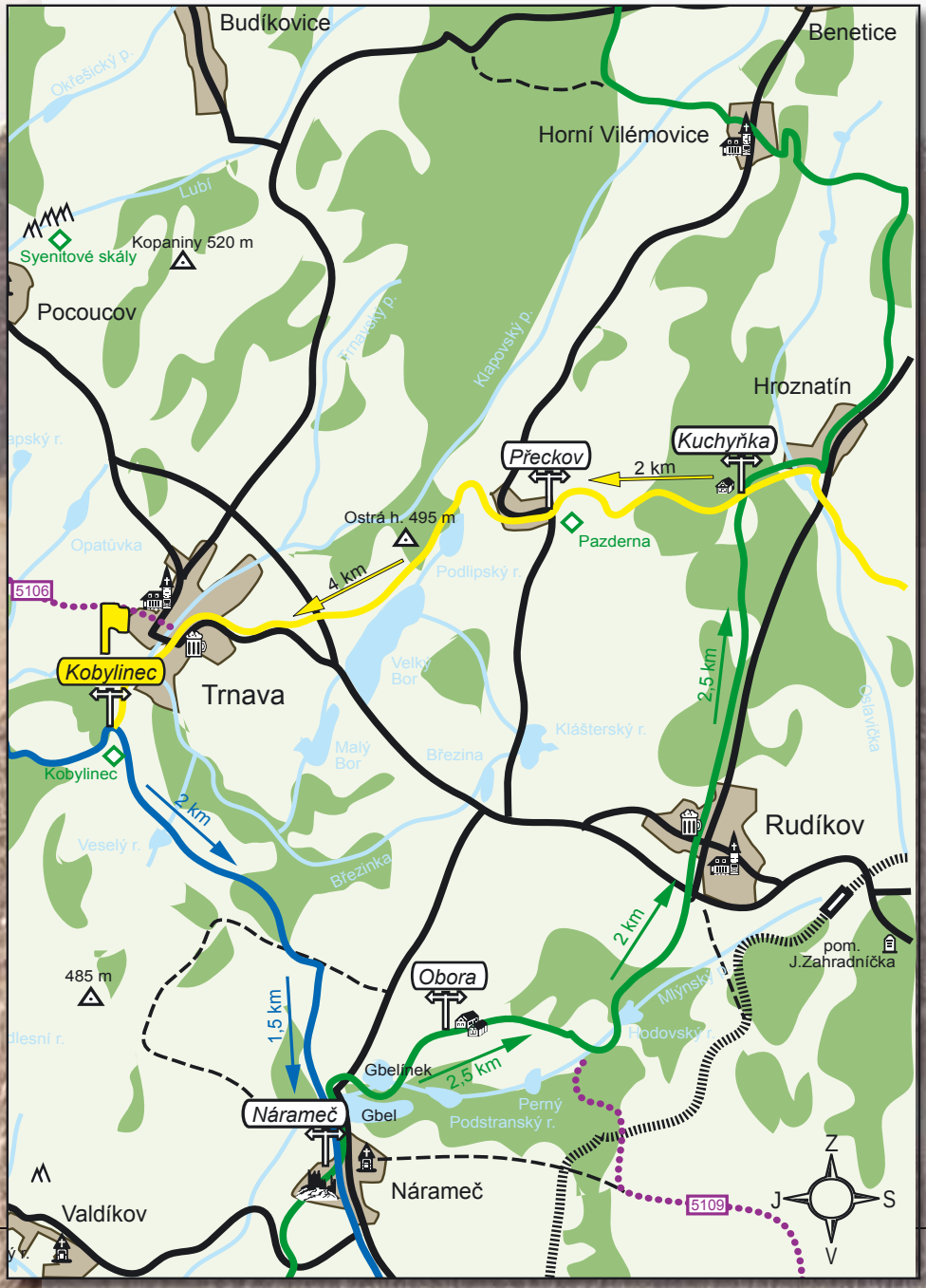

Celou cestu do obce Nárameč půjdeme velmi mírně se vlnící krajinou, přesně v duchu výše uvedené charakteristiky, kdy budeme za každou zatáčkou objevovat stále nové a nové variace krajinek na téma balvany, remízky, louky a pole.

Na začátku obce **Nárameč** přijdeme k malebnému **rybníku Gbel** s ostrůvkem uprostřed. Zde také narazíme na zelenou značku, po které budeme pokračovat dál a to vlevo směrem „Obora" 1,5 km a „Kuchyňka" 7 km. Půjdeme kousek po silnici a pak již odbočíme na hráz, která odděluje rybník Gbel od jeho menšího bratra Gbelínka. Pokud ale nespěcháte, pak se můžete vydat po zelené vpravo (1km) na náměstí s barokní kapličkou ke gotické tvrzi s obytnou věží. Od roku 1690 je upravena k obytným účelům a jako obydlí slouží až do současnosti. Zachována je věž a dvě zdi v původní výšce 10 m.

Rozcestník **Obora** stojí u rozlehlého statku. Od něho pokračujeme dále po zelené směr „obec Rudíkov" 3 km. Značka nás vede po polních cestách a lesních pěšinách bez výraznějšího převýšení kolem **Hodovského rybníka** až do **Rudíkova**.

Zde si můžeme prohlédnout pěkný trojlodní klasicistní kostel sv. Petra a Pavla z r. 1801. Zelená značka nás provede vesničkou a za posledními chalupami zahájíme první 2,5 km dlouhé výraznější stoupání /2/ a to až k rozcestí **Kuchyňka** (589), které se nachází u lesáckého srubu. Část cesty půjdeme po silnici a zbytek už pěkně v lese.

Od rozcestníku pokračujeme po žluté směr „Přeckov" 2 km. Nyní začneme klesat. První km prudce /3/ v pěkném smíšeném lese s volně roztroušenými balvany a skalkami, až přijdeme na pastviny nad Přeckovem. Kousek nad obcí se nachází další **přírodní památka Pazderna** – lokalita výskytu vstavače májového.

Z **Přeckova** pokračujeme stále po žluté směr „Trnava" 3,5 km. Značka nás vede kolem dvou malebných **rybníků** – menšího **Podlipského** a rozsáhlého **Velkého Boru**. Za rybníky mírně vystoupáme k silnici, kde se nám naskytne pěkný kruhový výhled a následně sejdeme dolů do údolí do obce **Trnava**, kde náš výlet končí.

Pokud vám ještě zůstal čas a chuť, můžete se vydat pěšky nebo autem po silnici č. 360 směr „Třebíč" a zastavit se v obci **Pocoucov**, kde se na jejím severozápadním konci nachází **přírodní památka Syenitové skály**.

Celkem 16,5 km.
Náročnost 2.

V obci Trnava

Přírodní památka Kobylinec



Rybník Gbel

Krajina v okolí statku Obora

Cestou do Rudíkova

Kostel v Rudíkově

16,5 km

Náročnost 2

21

22. Náměšť nad Oslavou a její okolí

Prohlídka renesančního zámku umístěného nad řekou Oslavou, historické jádro Náměště, Památník Bible kralické, empírový zámek Schönwald a gotický kostel sv. Petra a Pavla v Jinošově tvoří osu atraktivního a nenáročného výletu, který lze uskutečnit pěšky nebo autem.

Výlet zahájíme v **Náměšti nad Oslavou**. Nepřehlédnutelnou dominantou tohoto historického města je zámek situovaný na skále nad řekou Oslavou. Vznikl přestavbou dřívějšího gotického hradu, ze kterého se zachovala válcová kamenná věž na severní straně a dvě hranolové věže s renesančními sgrafity na východní straně a zbytky původních hradeb. Vlastní zámek tvoří čtyři postupně budovaná křídla, seskupená kolem ústředního nádvoří s proslulou Neptunovou kašnou uprostřed. Zámek s bohatou expozicí si můžete prohlédnout s průvodcem. U zámku je vyhlídková terasa a zámecký park.

Nad zámkem je odstavné parkoviště a za ním se nachází vchod do zámecké obory, která zasahuje až na začátek Kralic. Pochází ze 16. stol. a roste zde více než 700 prastarých stromů, zejména duby letní, buky a lípy s obvodem kmene větším než 3 m. V oboře žije daňčí zvěř a veřejnosti je přístupná pouze o letních prázdninách.

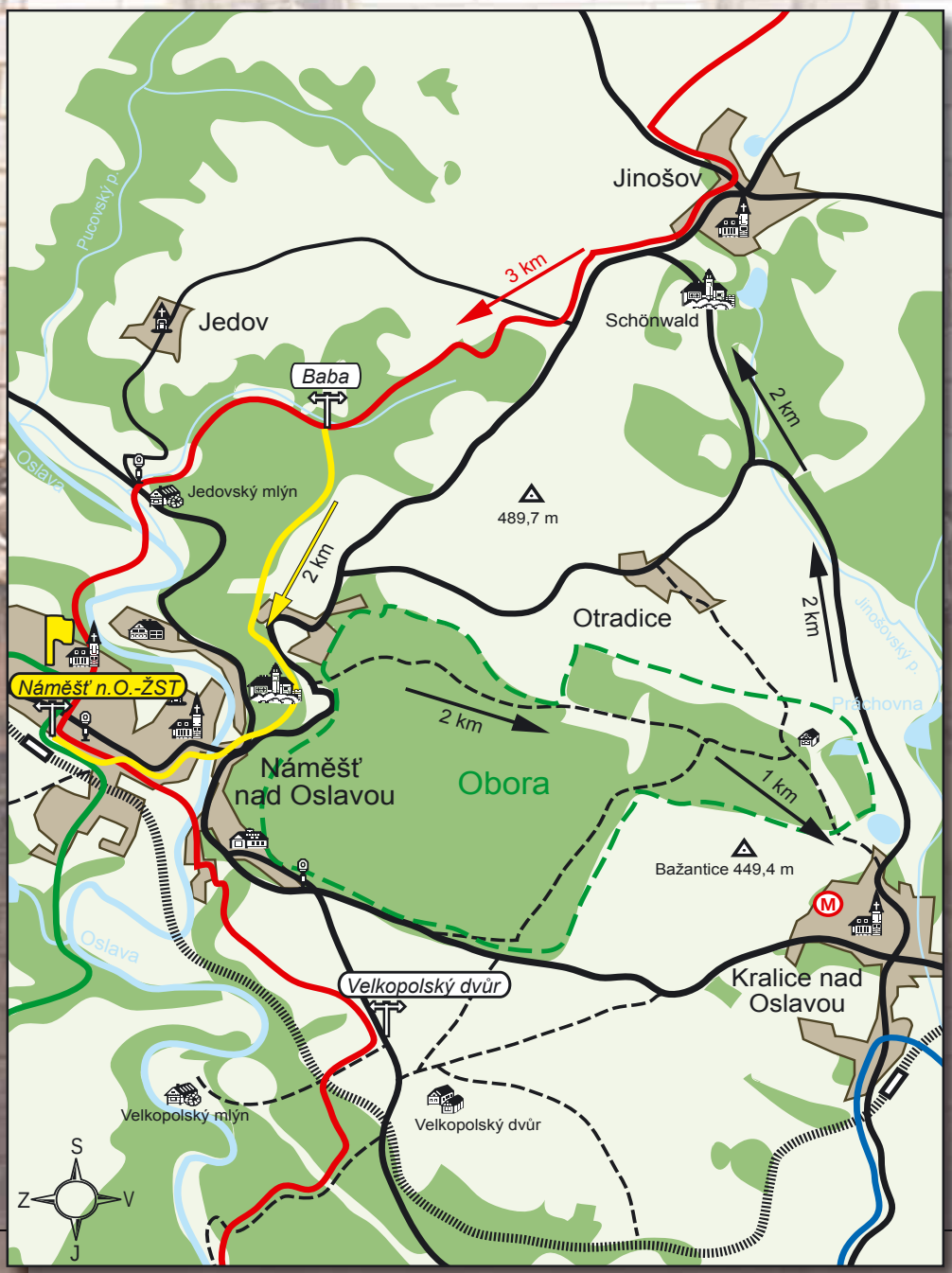

V historickém centru města si zaslouží pozornost renesanční radnice z 16. století, barokní kostel sv. Jana Křtitele s obrazy holandských malířů. V jeho sousedství je fara s barokními plastikami ve výklencích. Naproti kostela stojí velmi působivé barokní sousoší Nejsvětější Trojice od brněnského sochaře A. Rigy. Cennou památkou je barokní most přes Oslavu, který patří k nejstarším zachovalým kamenným mostům na Moravě. Má pět oblouků a nese 20 barokních soch mimořádné umělecké hodnoty.

Z Náměště se vydáme do Kralic, kde si můžeme prohlédnout památník Bible kralické. Pokud zde budete o prázdninách, pak Vám doporučujeme jít pěšky přes Oboru. Do Kralic je to kolem 3 km krásným smíšeným lesem. Mimo prázdniny se dostanete do Kralic pouze po frekventované silnici č. 23 směr Brno.

Kralice nad Oslavou jsou připomínány již v r. 1310. Začátkem 14. století zde postavilo šest bratrů Kralických kamennou gotickou tvrz. Největší proslulosti dosáhla po r. 1578, kdy tam byla přestěhována tiskárna z Ivančic. Za 42 let zde byly vytištěna 3 vydání bible včetně Bible české, nazývané kralická. Později byla tvrz zničena, takže do současnosti se zachovaly jen nepatrné zbytky. V její blízkosti byl v r. 1969 otevřen památník Bible kralické, kde je možno obdržet na vystaveném zařízení tiskárny vytištěný list Bible kralické a prohlédnout si expozici kralických nálezů. Za pozornost rovněž stojí gotický kostel sv. Martina z pol. 14. stol. se sakristií tvořenou původním románským kamenným kostelíkem.

Z Kralic pokračujeme po nefrekventované silničce do Jinošova. Tam přijdeme po 4 km cesty pěkným údolím Jinošovského potoka. Ještě před Jinošovem budeme procházet kolem obory a anglického parku, který nás přivede k **zámku Schönwald**, empírové stavbě s patrovým průčelím. Zámek nyní slouží jako ústav sociální péče. Přímo v **Jinošově** vás může zaujmout pozdně gotický kostel sv. Petra a Pavla ze 14. století. V místní škole učil básník Otokar Březina a tvořil zde i básník Jakub Deml.

Z Jinošova se dostaneme zpátky do Náměště po červené značce během 5 km. Zpočátku půjdeme po frekventované silnici č. 399, pak z ní odbočíme a za letištěm už půjdeme lesem až k rozcestí **Baba**. Zde můžeme odbočit na žlutou značku, která nás provede kolem zámku zpátky do centra **Náměště nad Oslavou**.

Celý tento výlet je možné absolvovat i autem s tím, že z Jinošova pojedete pořád po silnici č. 399 až do Náměště n. Oslavou.

Celkem 12 km.
Náročnost 2.

Zámek Schöwald

Cestou do Jinošova

V zámeckém parku v Náměšti

Na náměstí v Náměšti

Detail ze hřbitova v Jinošově

Gotický kostel v Jinošově

12 km

Náročnost 2

22



23. Údolím divoké Oslavy

Dobrodružná túra z Náměště nad Oslavou nás zavede do malebného údolí řeky Oslavy a ke třem starobylým ruinám hradu Lamberk, Kraví hora a Levnov.

Město **Náměšť nad Oslavou**, kde tento výlet začíná, se může pochlubit zachovalou městskou památkovou zónou, barokně upraveným renesančním zámkem a kostelem sv. Jana Křtitele. Zámek vznikl v místě původního gotického hradu ze 13. století a dnes při jeho návštěvě můžeme obdivovat během dvou prohlídkových tras mimo historických interiérů knihovnu s 10 tisíci svazky, kapli, pracovnu prezidenta E. Beneše a rozsáhlou sbírku nástěnných koberců. Pod zámkem nelze přehlédnout kamenný barokní most nad řekou Oslavou s dvaceti sochami.

Od rozcestníku **Náměšť nad Oslavou – ČSD** se vydáváme po červené značce směr „Velkopolský dvůr" 2,5 km, „U Vlasáka" 4,5 km. Ještě v Náměšti nad Oslavou musíme zdolat za řekou zhruba 0,5 km dlouhé ostřejší /2-3/ stoupání a pak již polní cestou dojdeme k jednomu ze čtyř lipových stromořadí u **Velkopolského dvoru**. Do údolí k řece Oslavě klesáme /1-2/ převážně lesem a vzhledem k četnosti lesáckých cest a pěšinek musíme neustále dávat pozor na značení. Rozcestník **U Vlasáka** nám určí další směr výletu (Lamberk – zříc. 4 km) a z upozornění se dovíme, že celý následující úsek je určen pouze pro zdatné turisty, přičemž při vyšším stavu vody, námraze, ledu a sněhu je neprůchodný.

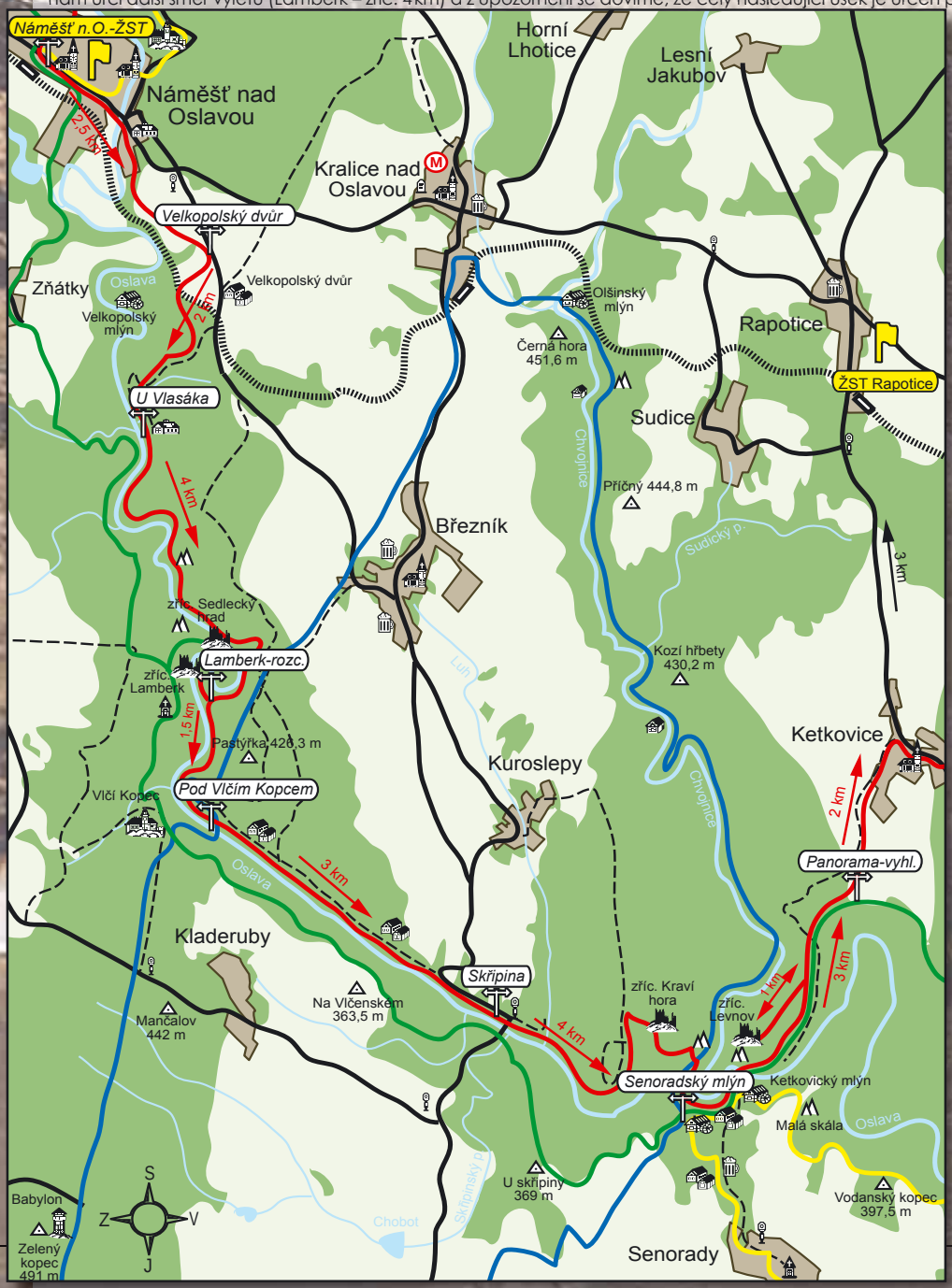

Dobrodružná cesta (místy /3/) podél divoké Oslavy mezi kamením a padlými stromy okořeněná některými obzvláště akčními místy zajištěnými řetězy nebo lany, potěší každého milovníka náročnější turistiky. Míjíme též několik malebných míst vhodných k táboření s klasickými trampskými totemy. Během cesty kolem tábořišť nesmíme přehlédnout červenou šipku na stromě, podle níž odbočíme ostře vlevo a stoupáme lesem asi 300 m ostře /3/ podél příkrého koryta s nepatrným potůčkem. Po chvilce se opět vracíme nad Oslavu, ale jdeme po malé pěšince ve strmém svahu nad řekou zvlněným terénem /2/. Cestou si můžete všimnout skal na protějším břehu, kde se nachází zbytky zříceniny **Sedleckého hradu** a kaplička na Holém kopci.

Od rozcestníku **Lamberk – rozc.** odbočíme vpravo 0,3 km ke zřícenině hradu Lamberk (tam klesáme /2/, zpět stoupáme /2-3/). Ze starodávného hradu, který byl jako sídlo loupeživých rytířů v průběhu dějin zbořen, se bohužel zachovaly jen příkopy a nepatrné zbytky hradebních zdí. Ze skály, na které byl hrad postaven, je nádherný výhled do kaňonovité části údolí řeky Oslavy a prostřednictvím informační tabule o historii hradu si můžeme barvitě představit, jak to zde kdysi vypadalo. Zpět od rozcestí již střídavě klesáme /2/ po terénní pěšince okolo vrcholu Pastýřka místy přes kamenné sutě opět do údolí Oslavy 1,5 km k rozcestí **Pod Vlčím kopcem**.

Od rozcestí pokračujeme po levém břehu řeky stále po červené značce. Jdeme 3 km pohodlnou cestou takřka po rovině kolem chat až k rozcestí **Skřipina** a dále pokračujeme směr „Kraví hora - zříc." další 3 km. Když mineme poslední chaty a jdeme po louce kolem řeky, nesmíme přehlédnout pěšinu vlevo do lesa, kam odbočuje červená. Stoupáme chvíli ostřeji /2-3/ a pak již mírně /1-2/, až se napojíme na lesáckou silnici. U **hájenky (Sedlačka)** odbočíme ze silnice vpravo a po chvilce se na křižovatce lesních pěšin vydáme opět vpravo a stoupáme /2/ necelých 500 m ke **zřícenině hradu Kraví hora**. Hrad, podobně jako Lamberk, potkal stejný osud a jako sídlo loupeživých rytířů byl okolo r. 1446 zbořen stavovským vojskem. Dnes je zde zachován příkop, torzo válcové věže (vysoké až 5 m) a skromné zbytky hradeb a obytných budov.

Z Kraví hory terénně klesáme /2-3/ 1 km k soutoku Oslavy a Chvojnice, kde od rozcestníku **Senoradský mlýn** (266 m) pokračujeme chvíli (asi 1 km) opět malebným údolím kolem chat. Během tohoto úseku nás ohromí mohutná skaliska se zříceninou Levnov. Za mostem nad Oslavou vcházíme do lesa a začínáme stoupat /2/ 1 km k rozcestníku **odbočka ke zříc. Levnov**, kde zahneme ostře vlevo. Zřícenina Levnov (380 m) je na dlouhém skalnatém hřbetu, po kterém se lze na vlastní nebezpečí projít a kochat se úchvatnými rozhledy.

Opět zde uvítáme informační tabule o dějinách hradu a archeologických výzkumech, kde se dovíme, jak asi hrad vypadal, protože z hradu se dnes zachovaly pouze zbytky mohutných zdí



V údolí divoké Oslavy

U Senoradského mlýna

Skaliska v okolí zříceniny Levnov

Zřícenina hradu Kraví hora

Výhled z Levnova na údolí Oslavy

viditelných z údolí Oslavy.
Zpět na trase směr „Ketkovice" a „Vysoké Popovice" odbočíme z lesácké cesty vpravo do hustého lesa a střídavým stoupáním /2-3/ narazíme po 1km na **vyhlídku Panorama**. Stále po červené vyjdeme z lesa, přejdeme pole a napojíme se na asfaltku, po které mírně stoupáme /1-2/ kolem zemědělských budov 2km do **Ketkovic**. Závěrečné 3km z Ketkovic do **Rapotic** k ŽST dojdeme po méně frekventované silnici č. 393.

Celkem 26 km.
Náročnost 3.

26 km
Náročnost 3

23

24. Svratecká hornatina v okolí Dalečína

Teto výlet vám představí krásnou členitou krajinu nad vodní nádrží Vír, kterou charakterizuje neporušená příroda hustých lesů a křišťálových potůčků. Její kouzlo doplňuje mystický Vítochovský kostelík a zřícenina hradu nad Svratkou.

Výlet zahájíme v **Dalečíně** - obci postavené na obou březích řeky Svratky. Na vyvýšenině levého břehu řeky je zámeček přestavěný v alpském stylu (obecní úřad), za kterým se skrývá zřícenina hradu. Z původního gotického hradu rozbořeného jako sídlo loupeživých rytířů se zachovala část paláce, hranolová věž a zbytky hradeb. Na protějším břehu se ve svahu nachází původně gotický kostel (později přebudován barokně), ve kterém se dochovaly vzácné gotické nástěnné malby z 14. století.

Po prohlídce těchto zajímavostí se vydáme po červené směr „Vítochov" 4,5 km. Značka nás provede kolem rodinných domků ven do lesů a půjdeme po lesní cestě nad řekou Svratkou, která po přehrazení strmého a sevřeného údolí vytváří vodní nádrž Vír s hloubkou až 65 metrů. Po svazích tohoto údolí budeme postupně stoupat až do vesničky Vítochov.

Poté, co se nám ztratí z dohledu řeka Svratka, nás značka povede vzhůru do strání přes louky do lesa, kde se po chvíli kličkování dostaneme na paseku s malými smrčky. A právě zde se nám ztratí červená značka. Abychom ji opět nalezli, musíme odbočit vlevo a podél ohrazení lesní školky klesat po malé pěšině dolů k malému, ale čistému potůčku. Nad ním se tyčí výrazné skalisko, které se jmenuje Ostrá skála. Kousek cesty po proudu pak nalezneme rozcestník **Pod Holotínem** a dál (3km) už bude cesta značena bezproblémově, a tak se budeme moct soustředit na krásu zdejší krajiny. Budeme střídavě stoupat a klesat /2-3/ ve strmých a hustě zalesněných stráních, tak typických pro tuto oblast. První paseky, které se objeví, nám budou signalizovat blízkost lidských obydlí - **Vítochova**. Ve středu této obce na mohutné lípě je rozcestník, od kterého budeme pokračovat po zelené směr „Pletenice 4 km". Na vršku nad obcí stojí poutní kostelík sv. Archanděla Michaela. Tento zachovalý raně gotický kostel je bezesporu estetickým vrcholem tohoto výletu. Je celý postaven z neomítnutého lomového kamene a spolu s mírnicí a přilehlým hřbitovem obehnán masivní kamennou zdí, což ještě více zdůrazňuje mysticko-romantický dojem, který vyvolává v každém vnímavém návštěvníkovi. Na svátek Cyrila a Metoděje se zde pravidelně koná pouť.

Po jeho prohlídce nás zelená povede rovně přes louku k v dálce viditelné vesnici **Písečné**. Za ní vystoupáme nahoru mezi louky a pole odkud budeme mít řadu krásných výhledů na velkou část přírodního parku Svratecká hornatina.

Po polních cestách pak přijdeme až na začátek lesíku pod vrcholem Pletenice, kde najdeme i stejnojmenné rozcestí. Zde změníme značení a vydáme se po žluté směr „Velké Janovice" 2km a „Dalečín" 4 km.

Další cesta už nám rychle uběhne. Do **Velkých Janovic** budeme jen klesat. Za obcí vystoupáme do posledního kopce až se pod námi objeví **Dalečín**, do kterého sejdeme dolů.

Celkem 12,5 km.
Náročnost 2.

Zámeček v Dalečíně

Hrad v Dalečíně

Vítochovský kostelík

Cestou z Písečné

Cesta z Velkých Janovic

Pod Holotínem

12,5 km

Náročnost 2

24

25. Velké Dářko a jeho pozoruhodné okolí

Rybník Velké Dářko a jeho okolí má dvě odlišné tváře. Jednou jsou mokřadní lesy a rozsáhlá rašeliniště s množstvím chráněných živočichů a rostlin a druhou je vyhledávané centrum letní rekreace s kempy, plážemi a loděnicí. Ukázat vám obojí je cílem tohoto výletu.

Výchozím bodem pro tento výlet je náměstíčko v obci **Vojnův Městec**, kde Vás zaujme původně gotický kostel sv. Ondřeje a barokní hostinec zbudovaný snad podle projektu Santiniho. Půjdeme po malé silničce směr „Radostín" 3 km. V půli cesty do Radostína budeme míjet **rybník Malé Dářko**, jehož krása je jen předehrou k setkání s Velkým Dářkem.

V malebné obci **Radostín** máme dvě možnosti se občerstvit a pak pokračovat od rozcestníku po **naučné stezce Velké Dářko**. Vydáme se po ní směr „Padrtiny" a „Velké Dářko – loděnice". Obec Radostín byla založena již koncem 13. stol. v souvislosti s kolonizací močálovitého pralesa na Česko-moravském pomezí.

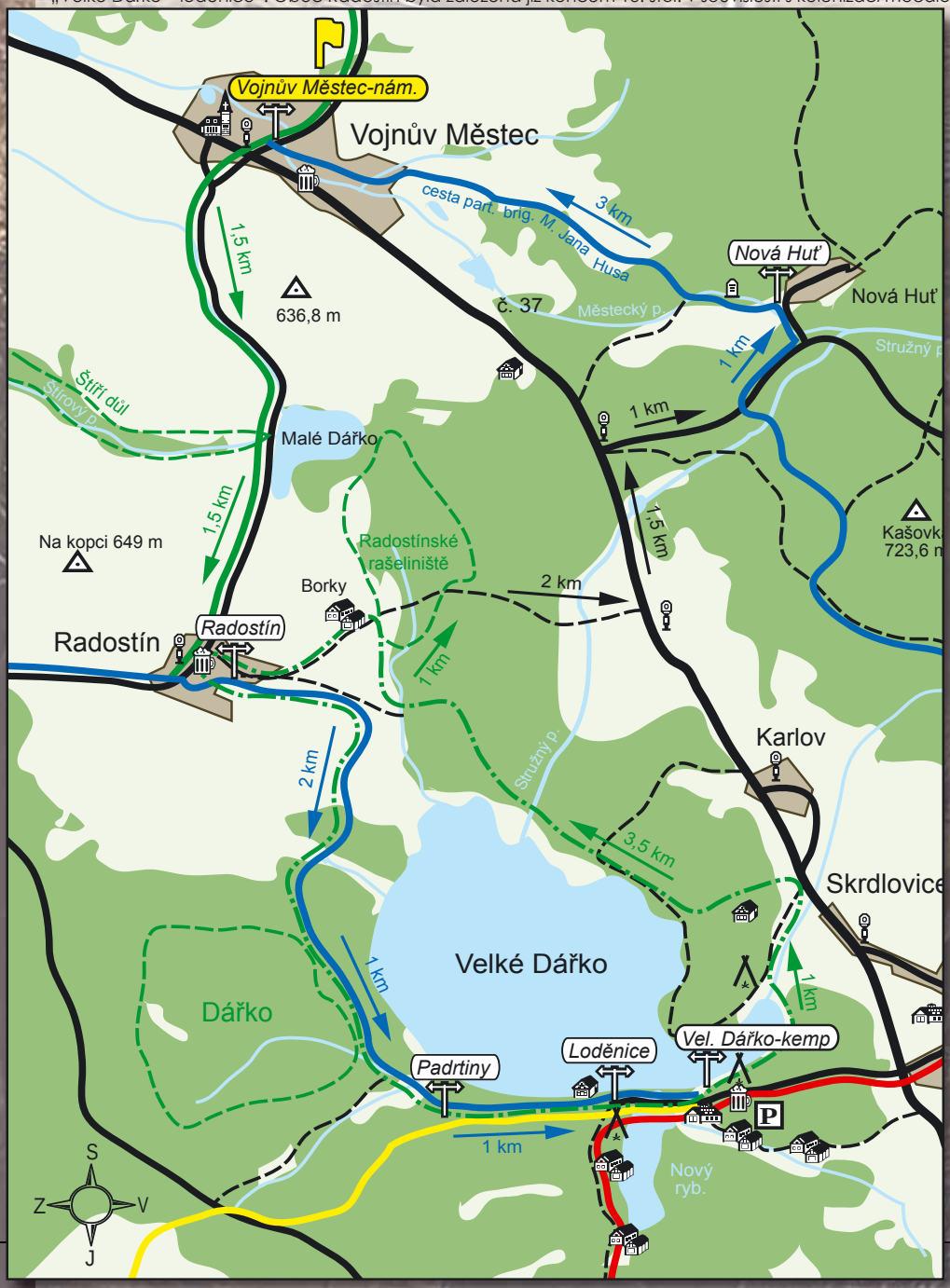

Délka NS je 10 km a vede kolem celého rybníku. Trasa je vedena po rovině, což je zde v kopcovitých Žďárských vrších opravdu ojedinělé. Značení nás provede kolem pečlivě udržovaných chat a chalup za obec Radostín, kde budeme pokračovat březovou alejí k hustým smíšeným lesům, které lemují zdálky se lesknoucí hladinu Velkého Dářka.

Od prvního zastavení NS až k rozcestí Padrtiny půjdeme přes stejnojmenná mokřadla a rašeliny, které na rozloze 60 ha obklopují Velké Dářko a pro svou zachovalost jsou předmětem pečlivé ochrany na úrovni národní přírodní rezervace. Mimo jiné je to jediná lokalita výskytu borovice blatky na Českomoravské vrchovině. Pohyb v blízkosti rašelinišť a močálů, ale také znamená, že zejména po déle trvajících deštích je tento úsek cesty značně zabahněný a plný kaluží a turista by na to měl být připraven.

Od rozcestí **Padrtiny** už pokračujeme po pevných a suchých lesních cestách až k rozcestí **Velké Dářko – loděnice**. Zde se jako by švihnutím kouzelného proutku ocitneme v úplně jiném prostředí. Husté a opuštěné lesy náhle vystřídají mola z plachetnicemi, pláže, kempy a stánky s občerstvením a my se tak seznámíme s druhou tváří Velkého Dářka, a to jako vyhledávaného rekreačního centra.

Pak budeme pokračovat dál a NS nás povede podél druhého břehu zpět k Radostínu.

Prvních 500 m budeme míjet chataře a malé pláže až se na chvíli vzdálíme od rybníku k vesničce Karlov, abychom se opět vrátili až k jeho břehům.

Pak se budeme pohybovat po úzkých pěšinách a povalových chodnících klikatících se mezi mokřadly, borovým lesem a malými plážemi na břehu rybníka.

V závěru nás NS zavede až na okraj louky u Radostína a zde si musíte dát pozor na značení, které nevede rovně po polní cestě zpět do obce, ale odbočuje vpravo na malou pěšinu, která Vás po chvíli dovede do unikátního prostředí **Radostínského rašeliniště**. Za ním pak odbočíme vpravo na neznačenou zpevněnou cestu po které přijdeme k frekventované silnici č. 37. Po ní budeme muset jít 1,5 km až k ukazateli **„partyzánská obec Nová Huť"**, kde poprvé v tomto výletu začneme stoupat /2/ a to až k rozcestí **Nová Huť**.

Od osady už budeme převážně klesat v hustých bukových a smíšených lesích po cestě partyzánské brigády Jan Hus, která zde ve druhé světové válce operovala. Po celkem 3 km přijdeme zpět do **Vojnova Městce**.

Celkem 21 km.
Náročnost 1-2.

Vojnův Městec - hřitov

Malé Dářko

Velké Dářko

Chalupa v Radostíně

Radostínská rašelina



Cesta přes rašeliniště

21 km

Náročnost 1-2

25

26. Zkamenělá řeka u Nejepína

Z malebného městečka Uhelná Příbram se vydáme k zajímavému dílu přírody – Zkamenělá řeka, což je proud balvanů připomínající řeku.

Výchozí bod je rozcestník **Uhelná Příbram - bus**, odkud vycházíme po modré směr „Zkamenělá řeka" 4 km. Stoupáme /2/ po silnici a na konci obce odbočíme vpravo do lesa na pěšinku a stoupáme stále ostřeji /2-3/. Když vyjdeme na palouk s vysazenými mladými smrky, vyjímá se před námi skalnatý **vrchol Na Kobyle**. Od této pěkné rulové skály s omezeným výhledem pokračujeme dál po modré. Půjdeme po hustě zarostlé pěšině a musíte si zde dobře hlídat značku, která nás vyvede z lesa na polní cestu.

Do malé osady **Tři Dvory** klesáme /2/, přejdeme silnici a pak lesem postupně stoupáme /2/. Nepřehlédneme odbočku vlevo a klesáme krátce /2-3/ na mýtinku s posedem, kde odbočíme vpravo a hned po 10 m odbočíme z lesácké cesty vlevo do lesa (!!! Pozor značka jde velice snadno přehlédnout!!!). Zde již narazíme na avizovaný rulový balvanový proud, který skutečně připomíná zkamenělou řeku. Od rozcestníku **Zkamenělá řeka** jdeme směr „Háj Perno – rozc." 3 km. Asi 300 m bloudíme lesem, kde není žádná výrazná pěšina a hlídáme si značky na stromech až přijdeme na lesáckou cestu, která nás dovede k silničce z Nové Vsi u Chotěboře do Klouzov a odbočíme na ni vpravo.

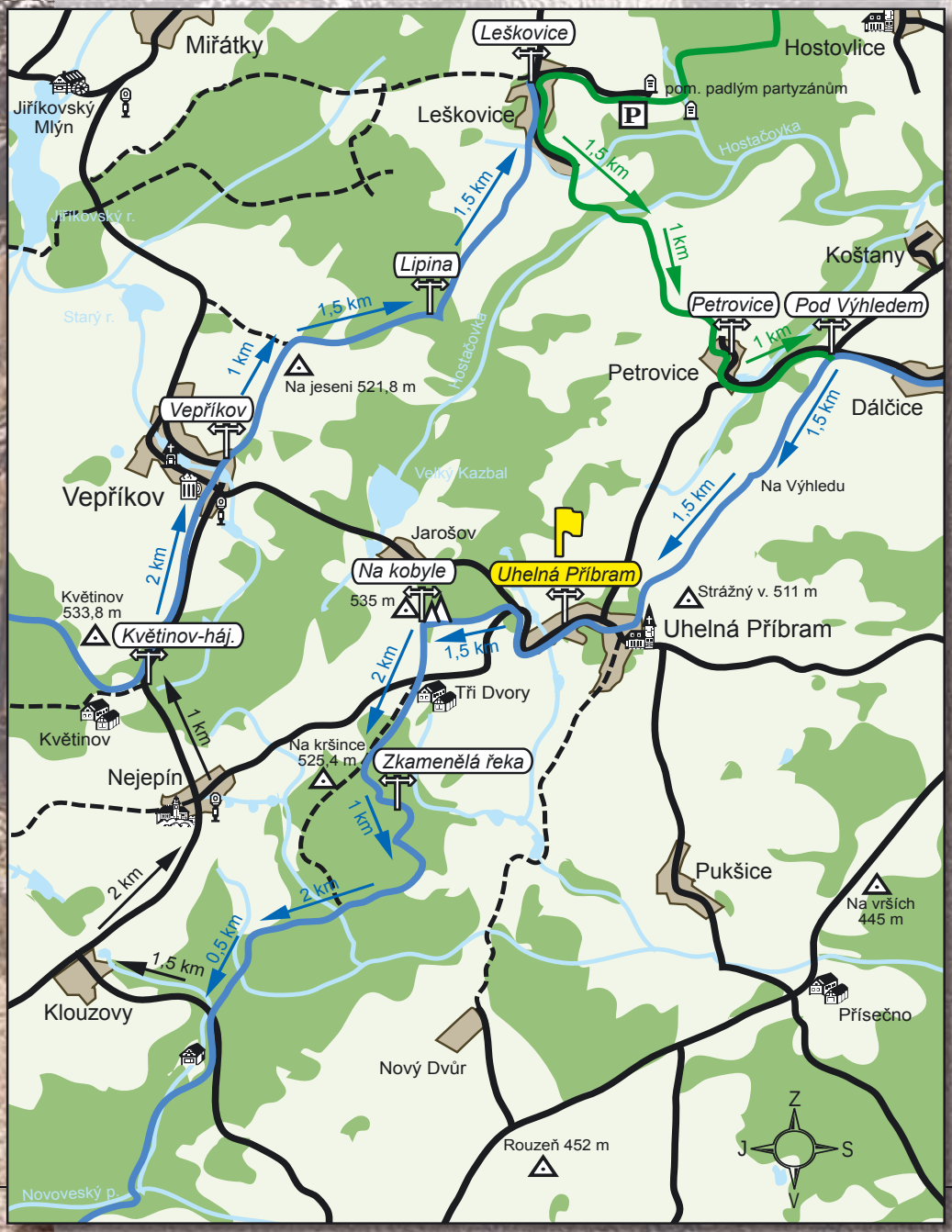

Ve vesničce **Klouzovy** kam převážně stoupáme /2-3/, odbočíme na silnici z Chotěboře směr Habry. Zhruba po 2 km dorazíme do obce **Nejepín**, kde je uprostřed hospodářských budov schovaný nepatrný barokní zámeček. Z návsi pokračujeme po silnici do **Habrů** a po 1 km se k nám připojí u rozcestníku **Květinov – hájovna** modrá značka, která nás dovede do Vepříkova.

Z této zemědělské vesničky s několika rybníčky a pěknou kapličkou na návsi půjdeme z hlavní silnice rovně k jednomu z rybníčků, kde je rozcestník **Vepříkov**. Od něho jdeme po modré směr „Leškovice – obec". Půjdeme přes pole k nepatrnému vrcholku Na jeseni, a když se zde polní cesta rozdvojuje, držíme se rovně. Protože je zde více polních cest a není tu moc možností, kde umístit značení, je třeba zvýšit pozornost a hlídat si dobře značku. Po chvilce se cesta opět rozdvojuje a my jdeme nyní vpravo podél lesa a po 100 m vlevo stále podél lesa.

Vstoupíme do lesa, kde narazíme na rozcestník **Lipina** a pokračujeme po modré 1,5 km až do Leškovic. Když vyjdeme z lesa a cesta se opět rozdvojuje, jdeme vpravo po okraji pole lemovaného břízkami s výhledem na první chalupy v **Leškovicích**. Do této zemědělské vsi sejdeme kolem rybníčku, za kterým odbočíme vpravo na zelenou a v zápětí vesničku opouštíme. Jdeme střídavě mezi poli a lesem přes údolí s potůčkem Hostašovka. Celkem po 2,5 km sejdeme kolem požární zbrojnice přes malebnou náves k rozcestníku **Petrovice**.

Vydáme se po silnici vlevo kolem rybníčku a postupně stoupáme /2/ kolem rozcestníku **Pod Výhledem** (457 m) až do městečka **Uhelná Příbram**. První polovinu cesty jen mírně stoupáme a máme pěkné výhledy na okolní krajinu. V závěru sejdeme kolem Strážného vrchu s vysílačem ke kostelu sv. Michala. Původně gotický kostel upravený barokně je společně s barokní mírnicí pěkně zrenovovaný za přispění Kraje Vysočina a tvoří nepřehlédnutelnou dominantu městečka. Od kostela scházíme /2/ přes Uhelnou Příbram kolem malebných domků vystavěných v tradičním lidovém slohu, kolem dlouhé návsi ve středu s hostincem, k obchodu a rozcestníku **Uhelná Příbram – bus**.

Celkem 24 km.
Náročnost 2.

Petrovice u Uhelné Příbramě

Uhelná Příbram – kostel sv. Michaela



Skaliska v okolí vrcholu Na kobyle

Zkamenělá řeka

Zkamenělá řeka

24 km

Náročnost 2

26

27. Údolím Jihlavy

Vydejte se s námi na 22 kilometrů dlouhé putování podél toku Jihlavy a poznejte tak rozmanité podoby této významné řeky a krajiny, kterou spoluvytváří.

Náš výlet začneme prohlídkou historického a kulturního centra Vysočiny, kterým je krajské město **Jihlava**. V tomto bývalém královském horním městě najdete celou řadu unikátních historických stavebních a uměleckých památek. Z gotického období se zachoval půdorys historické části města a část restaurovaných hradeb s jedinou zachovanou bránou. V dálkových pohledech tvoří dominantu města původně ranně gotický farní kostel sv. Jakuba. Má dvě nestejně vysoké věže, z nichž v nižší je jeden z největších zvonů u nás. V nejcennějších renesančních domech sídlí Muzeum Vysočiny s bohatými regionálními sbírkami.

K výchozímu bodu rozcestníku **Jihlava – U Jánů (MHD)** se dostanete z náměstí buď po modré značce kolem ŽST Jihlava - město nebo sejdeme k řece Jihlavě, kde kousek od soutoku Jihlavy s Jihlávkou pod nepřehlédnutelným železničním viaduktem narazíme na červenou značku. Po 1,5 km u rozcestníku **Helenínská silnice** (489 m) opustíme definitivně městskou část Jihlavy. Ti výletníci, kteří přijeli do Jihlavy na hlavní vlakové nádraží, dorazí k tomuto rozcestníku po modré značce od nádraží směr Polná.

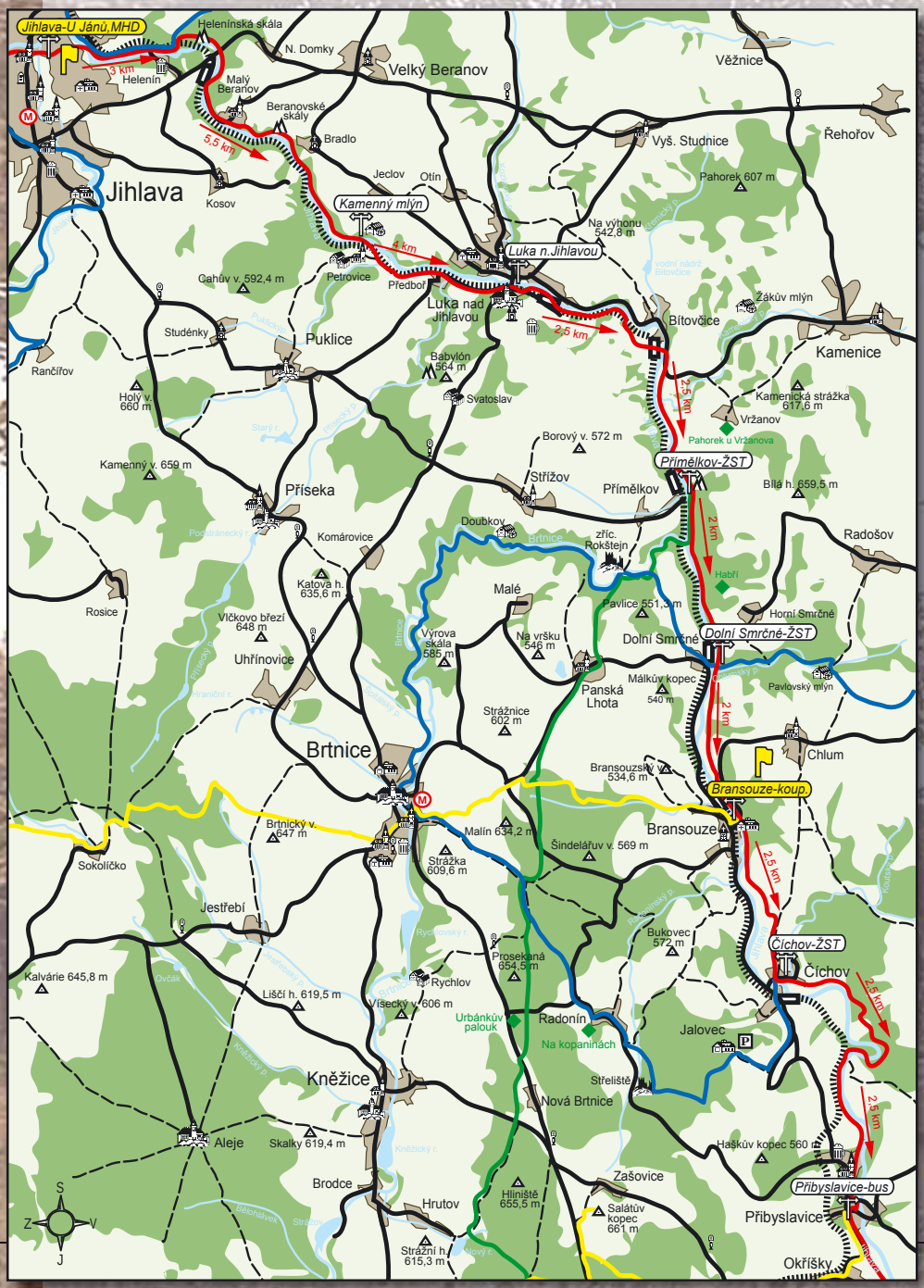

Jdeme lesem po levém břehu Jihlavy kolem několika chatových osad a potkáváme i několik skalisek. Tu nejvýznamnější Helenínskou skálu s malou jeskyní pečlivě maskovanou stromy mineme, když u osady **Helenín** přejdeme železnici a po chvilce opět klesáme k řece. Cestou kolem obce **Malý Beranov** jdeme kolem dalších skalisek využívaných horolezci a za obcí nelze přehlédnout bývalý kamenolom, který zde doslova odříznul nemalou část severního svahu.

Po zhruba 7 km pohodlné cesty téměř po rovince přejdeme za rozcestníkem **Kamenný Mlýn** (465 m) na pravý břeh Jihlavy. Každého, kdo se zajímá o naše kulturně historické dědictví, potěší dominantní kostel sv. Petra a Pavla z počátku 14. století s přilehlým hřbitovem na okraji vesničky **Petrovice**. Nyní trošku vystoupáme /1-2/ nad údolí a máme místy pěkné výhledy na klikatící se Jihlavu a železnici kopírující její tok. Pohodlnou cestu asi na 2 km vystřídala lesní pěšina a k okraji vesničky **Předboř** absolvujeme krátké stoupání /2/.

Už převážně po silničce dojdeme k malebnému městečku **Luka nad Jihlavou**. Na pravém břehu Jihlavy uvidíte barokní zámek s pozoruhodným Sálem předků. Ten byl vybudovaný v letech 1739 – 1749 rodem Kouniců z původní středověké tvrze. Zámek obklopuje anglický park s pestrou druhovou skladbou dřevin a s barokní kaplí. Z parku je i pěkný výhled na městečko rozprostírající se z převážné části na protějším břehu Jihlavy. Dominantou městečka je kousek nad úhledným náměstíčkem kostel sv. Bartoloměje a ještě o trochu výš nad ním nově renovovaný barokní statek.

Zpět na červeně značené trase jdeme kolem ŽST a stále po pravém břehu dále směr Bítovčice 2,5 km. Zhruba v polovině tohoto úseku se vzdálíme od řeky, projdeme pod kolejemi a krátce vystoupáme /2/ do svahu, odkud je pěkný výhled na Bítovčice. Sejdeme /2/ na okraj obce, přejdeme přes můstek a pokračujeme dál podél toku nyní pro změnu po levém břehu. Po 2,5 km nenáročné chůze po silničce se u rozcestníku **Přimělkov-ŽST** (428 m) změní charakter naší trasy opět v polní pěšinu.

Jdeme po okraji lesa obklopujícího ve stráni **přírodní památku Habří** – nejvýše položený habrový porost na Českomoravské vrchovině s výskytem bramboříku evropského.

Celý závěrečný úsek tohoto výletu jdeme v širokém údolí Jihlavy po louce kolem chatových osad a několika pěkných jezů. Výlet končí v obci **Bransouze**, ale komu se zdá 22 km málo, může pokračovat dále do Číchova, Přibyslavic či Okříšek.

Celkem 22 km.
Náročnost 1-2.

Náměstí v Jihlavě

Kostel sv. Petra a Pavla v Petrovicích

Helenínská skála

Pohled na Luka nad Jihlavou od zámku

Řeka Jihlava u Přímělkova

22 km

Náročnost 1-2

27

28. Brtnickou vrchovinou z Třeště na Špičák

Po prohlídce malebných zákoutí městečka Třešť, zámku a zámeckého parku, vás zavedeme do nitra Brtnické vrchoviny a na zajímavý vrchol Špičák.

Městečko **Třešť**, kde teto výlet začíná, je proslulé tradicí výroby třešťských betlémů. Ty mají svoji stálou expozici v rodném domě J. A. Schumpetera, který je také sídlem turistického informačního centra a Muzea Vysočiny, kousek od náměstí. Za zhlédnutí určitě stojí krásný kostel sv. Kateřiny Sienské ze 16. stol. v centru obce. Na levém břehu Třešťského potoka pak najdeme renesanční zámek s arkádovým dvorem a portálem, který je obklopen 15 ha anglickým parkem. Nyní zámek slouží jako hotel s restaurací. Vedle zámku je kostel sv. Martina ze 13. století. Vyjdeme od rozcestníku **Třešť – náměstí** po modré značce kolem zámku a pěti kaskádovitě uspořádaných rybníků a to mírným stoupáním /1-2/ k rozcestníku **Třešť – hájovna** (579 m). Za hájovnou už jdeme převážně lesem, chvíli též bukovou alejí s několika památnými stromy stále mírným stoupáním.

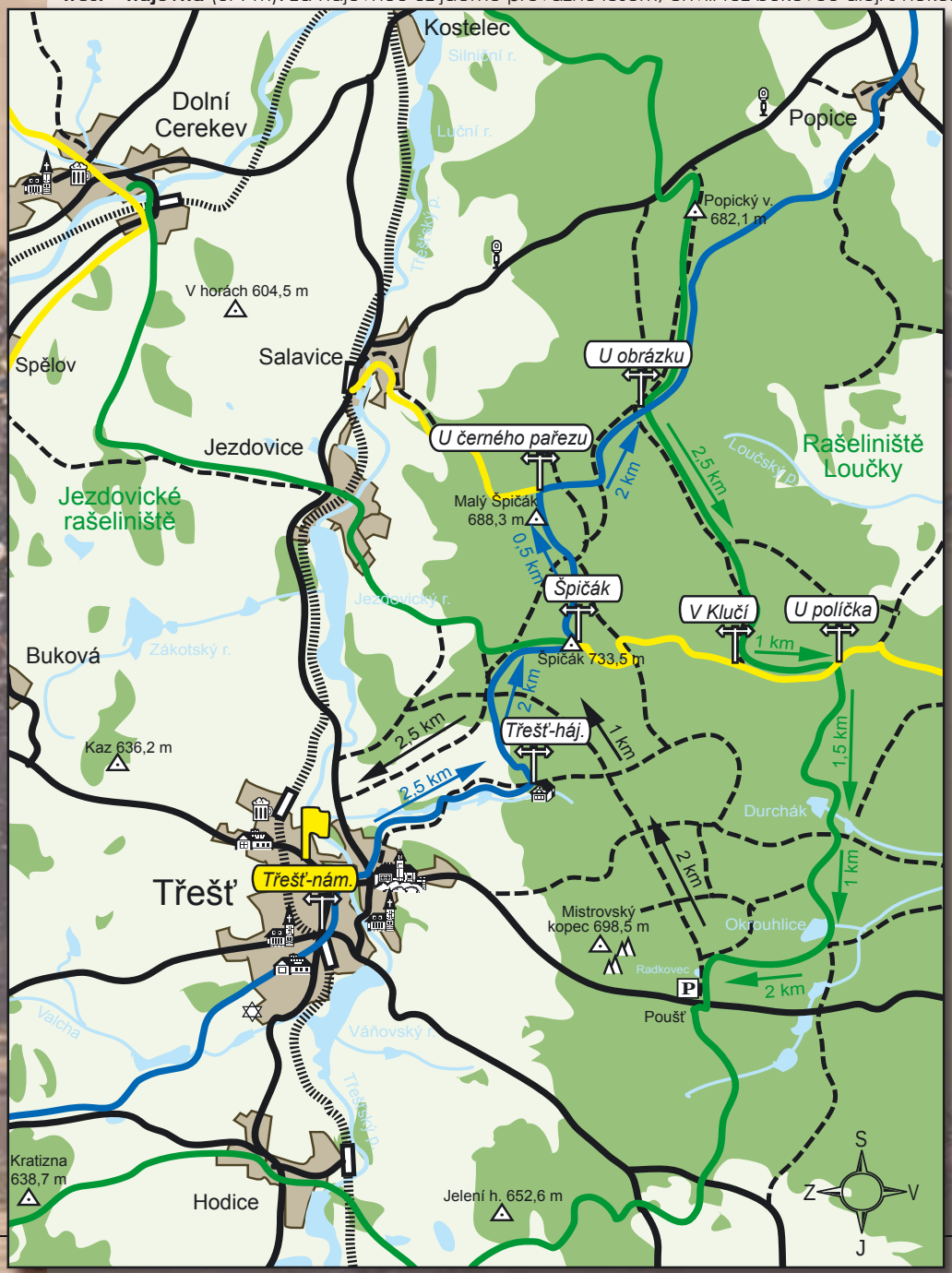

U roubeného odpočívadla odbočíme ze zpevněné lesácké cesty vpravo hlouběji do lesa na pěšinu a začínáme postupně ostřeji stoupat /2-3/.

Asi 200 m pod vrcholem Špičáku se ocitáme v **NPR Velký Špičák**, v chráněném území, které je reprezentativní ukázkou původních druhově pestrých lesních společenstev Českomoravské vrchoviny s bohatým bylinným patrem. Samotný kuželovitý vrchol Velkého Špičáku 733,5 m je tvořen izolovanými skalisky a rulovými mrazovými sruby. Zalesněný vrchol je také významný astronomický a geodetický bod. Od rozcestníku **Velký Špičák** pokračujeme po modré 0,5 km terénním klesáním /2/ k rozcestníku **U černého pařezu** (626 m), kde odbočíme vpravo na zpevněnou cestu. Pohodlnou cestou bez výrazných převýšení dojdeme po 2 km k rozcestníku **U obrázku** (630 m) a odbočíme vpravo na zelenou směr „V Klučí".

Jdeme po zpevněné lesnické cestě téměř po rovince k rozcestníku **V Klučí** (630 m), kde se k nám připojí zprava žlutá značka a mírně klesáme /1-2/ k dalšímu rozcestníku **U políčka** (603 m). Tam odbočíme vpravo a půjdeme k rybníku uprostřed lesa, jehož poklidnou samotu narušuje jen několik rekreačních chatek. Přejdeme hráz rybníku a pokračujeme dál po zelené kolem dalšího malebného **rybníčku Okrouhlice**, odkud mírně vystoupáme k **rybníčku Radkovec**. Jsou zde památné duby a především vzácná 120 let stará Douglaska Tisolistá s obvodem kmene 237 cm, výškou 33 m. Za parkovištěm odbočíme vpravo do zákazu vjezdu a jdeme opět pohodovou nenáročnou cestou /1-2/ mimo turistické značení 3 km.

Míjíme několik křižovatek lesáckých cest, přičemž můžeme na jedné odbočit vlevo a sejít /2/ po červené naučné stezce (NS) necelý 1 km k rozcestníku **Třešť – hájovna** (579 m) a dál pokračovat po NS směr „Šibeniční vrch" 2,5 km, „Třešť – nám." 5,5 km. Jinak z lesácké cesty odbočíme vlevo, až když tečujeme známou modrou značku, ze které po 30 m odbočíme nyní pro změnu vpravo. Turisticky neznačenou cestou podél staré dubové aleje s pěknými výhledy klesáme asi 2,5 km zpět do **Třeště**.

Celkem 20,5 km.
Náročnost 1-2.

Zámek v Třešti

Nár. přír. rezerv. Velký Špičák

Cestou ze Špičáku na Malý Špičák

Rozcestí u obrázku - pramen

Kostel sv. Martina v Třešti

20,5 km

Náročnost 1-2

28

29. Telčskou krajinnou památkovou zónou

Tento výlet vás zavede až na nejvyšší vrchol celé Českomoravské vrchoviny. Cestou ze zachovalého gotického hradu půjdete v malebné krajině s přirozenými rašeliništi, rašelinnými loukami, soustavami rybníčků a pestrými smíšenými lesy.

Výchozím bodem je jedno z nejlépe dochovaných opevněných sídel na Moravě – **hrad Roštejn**. Gotický hrad se zdaleka viditelnou 45 m vysokou sedmibokou věží byl vystavěn na skalním ostrohu a po r. 1955 byl restaurován pro potřeby Muzea Vysočiny (duben – říjen prohlídky s průvodcem). Od rozcestníku **Hrad Roštejn** (678 m) vycházíme po modré a 0,5 km klesáme /2-3/ po lesní pěšině k rozcestníku **Pod Roštejnem** (642 m). Modrá dále pokračuje po asfaltce s vyloučením automobilové dopravy.

Jdeme členitým terénem /2/ kolem Farského kopce k rozcestníku **Malý pařezitý rybník** (630 m). Od rybníku obklopeného rašelinnými společenstvy lesního i mimolesního charakteru střídavě stoupáme /2-3/ po štěrkové lesní cestě. Od rozcestníku **Na průseku** (699 m) sejdeme /1-2/ asi 200 m k rozcestníku **Velký pařezitý rybník – hájovna** (685 m) a můžete si zajít kousek rovně po silnici k tomuto malebnému rybníku s čistou vodou, pokochat se jeho krásou a také se osvěžit koupelí. Rybník pojmenovaný po pařezech stromů ponechaných ve vodě je ve svém okolí typickou ukázkou bažinného lesního společenstva vyšších poloh Českomoravské vrchoviny, které připomíná svým rázem horskou tajgu.

Od hájovny půjdeme vlevo po zelené značce 0,5 km k rozcestníku **Javořický potok** (686 m), kde odbočíme do lesa směr „Míchova skála“ a „Javořice“. Stoupáme /2-3/ na vrchol kopce, kde je odbočka ke skále na vyhlídku 0,2 km. **Přírodní památka Míchova skála** (773 m) je jedním z nejlépe zachovaných projevů intenzivního mrazového zvětrávání žuly. Tvoří ji komplex dvou skalisek s charakterem skalních věží a mrazových srubů. Víc jak 10 m vysoká skaliska s výraznou balvanitou až lavicovitou odlučností byla dlouhou dobu intenzivně využívána horolezci jako cvičná skála, ale vzhledem k velké návštěvnosti a poškozování okolí zde byla od r. 1997 horolezecká činnost zakázána. Z vrcholu skalních věží je nádherný výhled do okolí.

Z odbočky ke skále nyní klesáme /2/ asi 500 m a pak opět stoupáme /2-3/ kolem studánky na nejvyšší vrchol Jihlavských vrchů a vůbec celé Českomoravské vrchoviny – **Javořice** (836,5 m). Na vrcholu je 168 m vysoký vysílač, kterého jste si mohli všimnout už z Farského kopce a především z Míchovy skály. Ještě po zelené sejdeme /2-3/ po silničce 0,5 km k rozcestníku **Studánka Páně**, kde odbočíme vlevo na žlutou směr „U obrázku“. Studánka Páně je upravený vývěr podzemní vody, u nějž je postaven kamenný stůl, litinový kříž s básní a odpočívadlo. Dle tradice se zde scházeli k tajným bohoslužbám čeští bratři v době protireformace. Pravidelně každým rokem čtvrtou neděli v srpnu se zde konají vzpomínková shromáždění.

Ze silnice po chvíli odbočíme vlevo na lesní pěšinu a jdeme střídavým stoupáním a klesáním /2/ až se opět napojíme na zpevněnou cestu a lehce vystoupáme /1-2/ k rozcestníku **U obrázku**, odkud pokračujeme rovně 1,5 km k rozcestníku **Lovu Zdar – lovecká chata**. Jdeme stále rovně, ale už po zelené bez výraznějšího převýšení kolem nepatrných vrcholů Rovina a Kozí hřbet. Zhruba po 2 km odbočíme z lesácké cesty vpravo na pěšinu a dojdeme k rozcestníku **Velký les**. Napojíme se na silnici, ze které v zápětí odbočíme opět do lesa a stále obdobně zvlněnou krajinou dojdeme zpět k **Roštejnu**.

Celkem 20 km.
Náročnost 2.

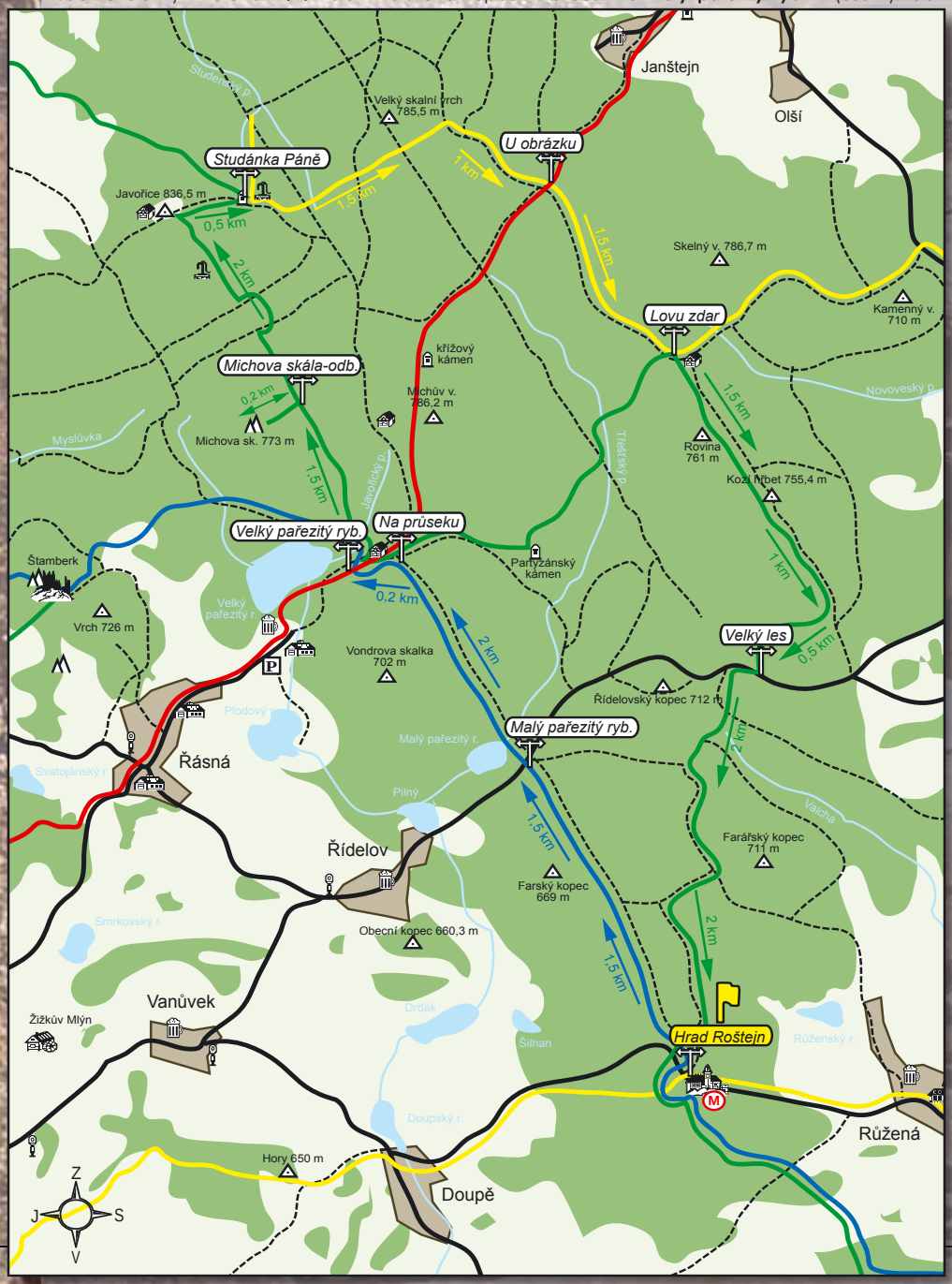

Nádvoří hradu Roštejn

Malý pařezitý rybník

Míchova skála

Studánka Páně

Okolí Kozího hřbetu

Hrad Roštejn

20 km

Náročnost 2

29

30. Přírodním parkem Rokytná

Cílem tohoto výletu je přiblížit vám údolí meandrujícího toku Rokytné, které vyniká zachovalým krajinným rázem. Ten tvoří zákruty řeky se starými břehovými porosty a četnými skalisky a v jejich okolí jsou hustě zalesněné a nepřístupné svahy.

Na tento výlet vycházíme z náměstí půvabného městečka **Jaroměřice nad Rokytnou** po žluté značce směr „Příštpo" 5 km. Městskou památkovou zónu zde tvoří náměstí s barokním sloupem Nejsvětější Trojice a klasicistní kašna se sochou sv. Alžběty, Jana Křtitele a sv. Kateřiny. Nejvýznamnějším kulturním dědictvím města je jeden z nejmohutnějších zámku u nás i v Evropě tvořený dvoupatrovou hlavní budovou prostoupenou dvěma příčnými křídly. K zámeckému areálu je připojen farní a zámecký kostel sv. Markéty s kopulí zakončenou lucernou a dvěmi věžemi. U zámku se též rozkládá francouzská zahrada a anglický park s barokními sochami bohů a bohyň starověkého bájesloví.
Od vchodu do zámeckého parku jdeme vpravo po silnici přes most nad Rokytnou s barokními plastikami, odkud nás žlutá značka vyvede vlevo z hlavní silnice kolem rodinných domků na polní cestu za město. Od rozcestníku **Královec** půjdeme 2,5 km po silnici v širokém údolí podél řeky Rokytné až do vesničky **Příštpo**. Za ní se již ocitáme v **Přírodním parku Rokytná** a hned v záhybu řeky narazíme na první skaliska. Až k Pulkovskému mlýnu půjdeme v nádherném údolí, kde se střídají louky se skalisky a smíšeným borovým lesem.

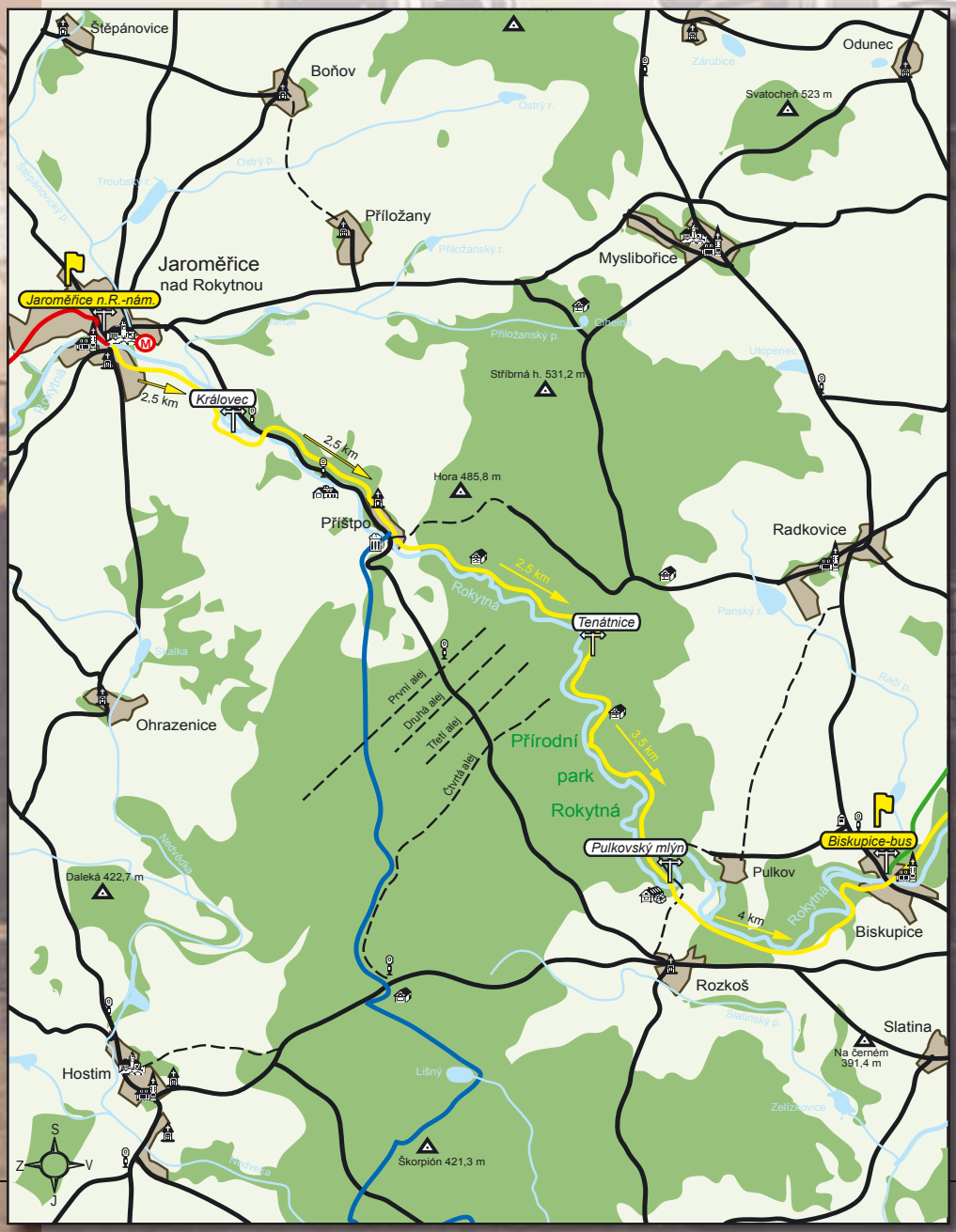

U rozcestníku Pulkovský mlýn se můžete rozhodnout, jestli budete pokračovat dále po žluté, která přechází na druhý břeh a vede mimo řeku, nebo budete pokračovat dál po levém břehu údolím Rokytné po neznačené pěšině do Pulkova. Tato lesní pěšina vás povede nad řekou a kolem zajímavých skalisek, které zde vytvářejí nádherné scenérie o které byste jinak přišli. Od rozcestí **Pulkovský mlýn** a uschlého stromu se starou cedulí „vstup na vlastní nebezpečí" jdeme po okraji pole a v jeho protějším rohu vstoupíme do lesa. Přejdeme louku a vyjdeme k prvnímu stavení v **Pulkově** a hned odbočíme první pěšinou vpravo dolů /2/ do borového lesa a po lesácké cestě sejdeme k řece, kde přejdeme most, odbočíme vlevo a přes louku dojdeme ke stavení. Držíme se stále vlevo a kousek za domem narazíme na žlutou značku (celý úsek mimo značku je dlouhý asi 1,5 km).
Žlutá nyní vede chvíli nad řekou v trošku členitějším terénu /2/, ale ještě před Biskupicemi sejdeme zpět k řece. Do vesničky **Biskupice** krátce vystoupáme /2-3/ lesem k silnici a po ní přijdeme až do centra obce. Zde si můžete prohlédnout původně gotický kostel sv. Martina a barokní faru z 18. stol.

Celkem 15 km.
Náročnost 2.

Zámek v Jaroměřicích nad Rokytnou

Skaliska v údolí Rokytné

Zámek v Jaroměřicích nad Rokytnou

Přírodní park Rokytná

Kostel sv. Martina v Biskupicích

Řeka Rokytná

15 km

Náročnost 2

30

31. Z Kralic do údolí Oslavy a Chvojnice

Náš výlet zahájíme prohlídkou historických pozoruhodností v Kralicích a Březníku a následně vstoupíme do kaňonovitých údolí řeky Oslavy a říčky Chvojnice s romantickými skalními masívy, kamennými moři a skalnatými sutěmi.

Výlet zahájíme v obci s významnou minulostí - **Kralicích nad Oslavou**. Právě zde byla vytištěna Bible česká, nazývaná Kralická. Podrobnosti s ukázkami knihtisku si můžete prohlédnout v Památníku Bible Kralické. V její blízkosti stojí gotický kostel sv. Martina se sakristií tvořenou původním kamenným románským kostelíkem z 11. století. Pak projdeme obcí, přes silnici č. 23 až u školy narazíme na modrou značku, odbočíme na ni vpravo a po chvíli uvidíme rozcestník **Kralice nad Oslavou, ŽST**. Od něho pokračujeme po modré směr „Březník" 3 km. Téměř až do Březníku jdeme po silnici, vyšlapeme jeden kratší kopec /2/, za jehož obzorem už uvidíme vesničku Březník s majestátním kostelem Nanebevzetí Panny Marie s výraznou románskou hranolovitou věží.
Ve spodní části obce si u rozcestníku **Březník** upřesníme orientaci - dále po modré směr „Pod Pastýřkou". Až doposud jsme šli v otevřené krajině s tradičními panoramaty, nyní půjdeme po lesních cestách a pěšinách v nádherném smíšeném lese.
Ze spleti lesnických cest nás modrá značka vyvede na nepatrný zalesněný vrchol Pastýřky. Krátce, ale prudce sejdeme k rozcestí **Pod Pastýřkou**, kde již je i červená značka a my pokračujeme v klesání /2/ k řece Oslavě a k rozcestníku **Pod Vlčím kopcem**. Od rozcestí jdeme po červené po levém břehu řeky kolem chatek pohodovou cestou v údolí až dojdeme po 3km k rozcestníku **Skřipina**. Když mineme poslední chaty a jdeme po louce kolem řeky, nesmíme přehlédnout pěšinu vlevo do lesa, kam odbočuje červená. Stoupáme chvíli ostřeji /2-3/ a pak už jen mírně /1-2/ až se napojíme na lesáckou silnici. **U hájenky (Sedlačka)** odbočíme ze silnice vpravo a vystoupáme /2/ necelých 500m k **zřícenině hradu Kraví hora**. Tento hrad sloužil jako sídlo loupeživých rytířů a tak byl okolo r. 1446 zbořen stavovským vojskem. Dnes je zde zachován příkop, torzo válcové věže (vysoké až 5m) a skromné zbytky hradeb a obytných budov.
Z Kraví hory terénně klesáme /2-3/ k soutoku Oslavy a Chvojnice. Rozcestník **Senoradský mlýn** se nachází na druhém břehu Oslavy. My zůstaneme stále na levém břehu a pokračujeme po modré směr „Pod Borovinou". Jdeme v úzkém údolíčku hustě zarostlém stromy a pěšina vede těsně podél malé říčky Chvojnice. Nepatrné stoupání /1-2/ okořeňují krátké terénní přechody /3/ hustě zarostlých skalisek nad řekou (není vhodné pro rodiny s dětmi), pár skalisek s kamennými moři jsme si mohli prohlédnout i na začátku údolí.
Přímo k rozcestníku **Pod Borovinou** musíme přejít přes můstek nad říčkou a dále pokračujeme po druhém břehu stále po modré směr „Olšinský mlýn", charakter cesty je stejný, takže jsou zde stále krátké terénní obchůzky, výjimkou je jedno výraznější stoupání, kdy asi 350m ostře stoupáme /3/ až na vrchol s několika menšími skalisky, od kterých opět sejdeme /3/ k Chvojnici a po chvíli uvidíme rozcestník **Olšinský mlýn**. Za ním opustíme řeku a přes pole se vrátíme zpět do **Kralic nad Oslavou**.

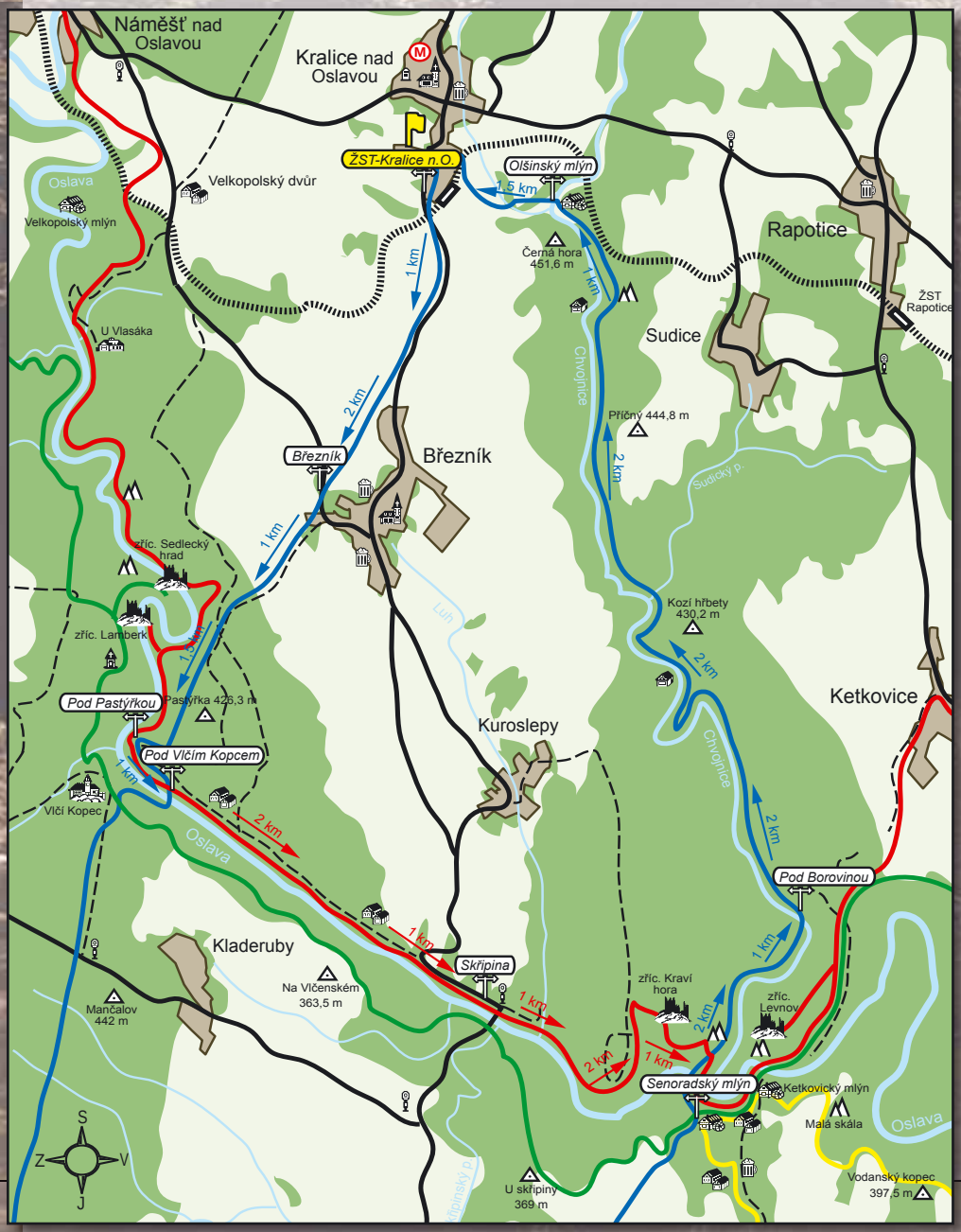

Celkem 25 km.
Náročnost 2-3.

Okolí Březníku

Říčka Chvojnice

Zřícenina hradu Kraví hora

U soutoku Chvojnice s Oslavou



Kamenné moře v údolí Chvojnice

Údolí Oslavy

25 km

Náročnost 2-3

31

32. Údolím Oslavy z Velkého Meziříčí do Náměště

Oslava je jednou z nejvýznamnějších řek Českomoravské vrchoviny a na svém toku vytváří několik krajinářsky velmi hodnotných a obdivovaných úseků. Úsek mezi pozoruhodnými městy Velkým Meziříčím a Náměští nad Oslavou mezi ně určitě patří a vy se o tom můžete přesvědčit.

Výchozím bodem je náměstí ve Velkém Meziříčí, kde je také rozcestník **Velké Meziříčí nám.** Náměstí je součástí městské památkové zóny. Za pozornost jistě stojí farní kostel sv. Mikuláše z poloviny 13. století s 68 m vysokou věží a luteránské gymnázium. Nepřehlédnutelná je renesanční radnice s mázhausem a sloupovou síní. Mezi další zajímavosti patří goticko-renesanční synagoga ze 16. století a židovský hřbitov s barokními náhrobky. Odvěkou dominantou města je zámek vzniklý přestavbami původního kamenného raně gotického hradu. V interiéru je galerie majitelů zámku, hudební salón a císařský pokoj s postelí, ve které odpočíval při manévrech císař František Josef I. K zámku přiléhá zámecký park s krytým dřevěným mostem přeneseným z Krásněvsi. Novodobou dominantou města je dálniční most, který se klene nad městem ve výši 75 m a je dlouhý 426 m.

Z náměstí se vydáme po žluté značce směr „Nesměř". Poté, co nás značka vyvede za město, přejdeme na pravý břeh Oslavy a začneme procházet **Nesměřským údolím**. Hned první kilometry nám představí jedno z nejpěknějších míst na naší trase. Značka nás povede bezprostředně po břehu řeky Oslavy, která zde vykouzlila jednu ze svých nejkrásnějších scenérií. Její břehy lemují jívy a vrby, které se sklánějí nad hladinu a vytvářejí stín pro oblé syenitové balvany, umně rozmístěné po celém řečišti.

U hájovny Nesměř přejdeme přes most na druhý břeh a pokračujeme dále po polních cestách v malebném údolí Oslavy. Ta se nám nyní více schovává v hustých porostech, ale vynahrazují nám to pohledy na rozkvetlé louky a říční nivy. Z vesničky **Oslava** půjdeme kousek po silnici, která je ale málo frekventovaná.

Od **Panského mlýna** nás čeká další velmi pěkný úsek, který vyvrcholí splavem u nově opraveného **Radkovského mlýna** původně nazývaného „Pod Dubem". Oplocené pozemky s hrádkem Dub, které patří k mlýnu, musíme obejít po malé pěšině. Následující kilometry až do vesnice **Vaneč** nám představí další přírodní krásy Vysočiny. Údolí je zde sevřené a na mnoha místech lemované výraznými skalisky, nad kterými voní borové lesy.

Dalším zajímavým zastavením během našeho putování po levém břehu Oslavy je selské stavení – **bývalý Naloučanský Mlýn**, pokud budete mít štěstí tak v jeho okolí narazíte na stáda pasoucích se krav a koní, která mile zpestřují tuto krajinu.

Po dalších 2 km nenáročné chůze v údolí, které vám představí své další podoby přijdeme do obce **Naloučany**. Zde si můžete prohlédnout starý gotický kostel sv. Jakuba Většího a pak se rozhodnout, jak budete pokračovat. Můžete jít dál po zelené značce, která přechází na druhý břeh a pak opouští Oslavu vede přes pole a louky do Náměště, nebo zůstat věrni Oslavě a jít po jejím levém břehu až pod zámek v Náměšti.

Ať se rozhodnete jakkoliv, určitě byste měli tento výlet zakončit na náměstí v **Náměšti nad Oslavou**, kde si můžeme prohlédnout historické centrum, které je chráněnou městskou památkovou zónou. Možná vás naláká k návštěvě i renesanční zámek s atraktivní expozicí, který se vypíná na výrazné skále nad městem. Cesta k němu vede přes kamenný most ozdobený cennými barokními sochami.

Celkem 25 km.
Náročnost 1-2.

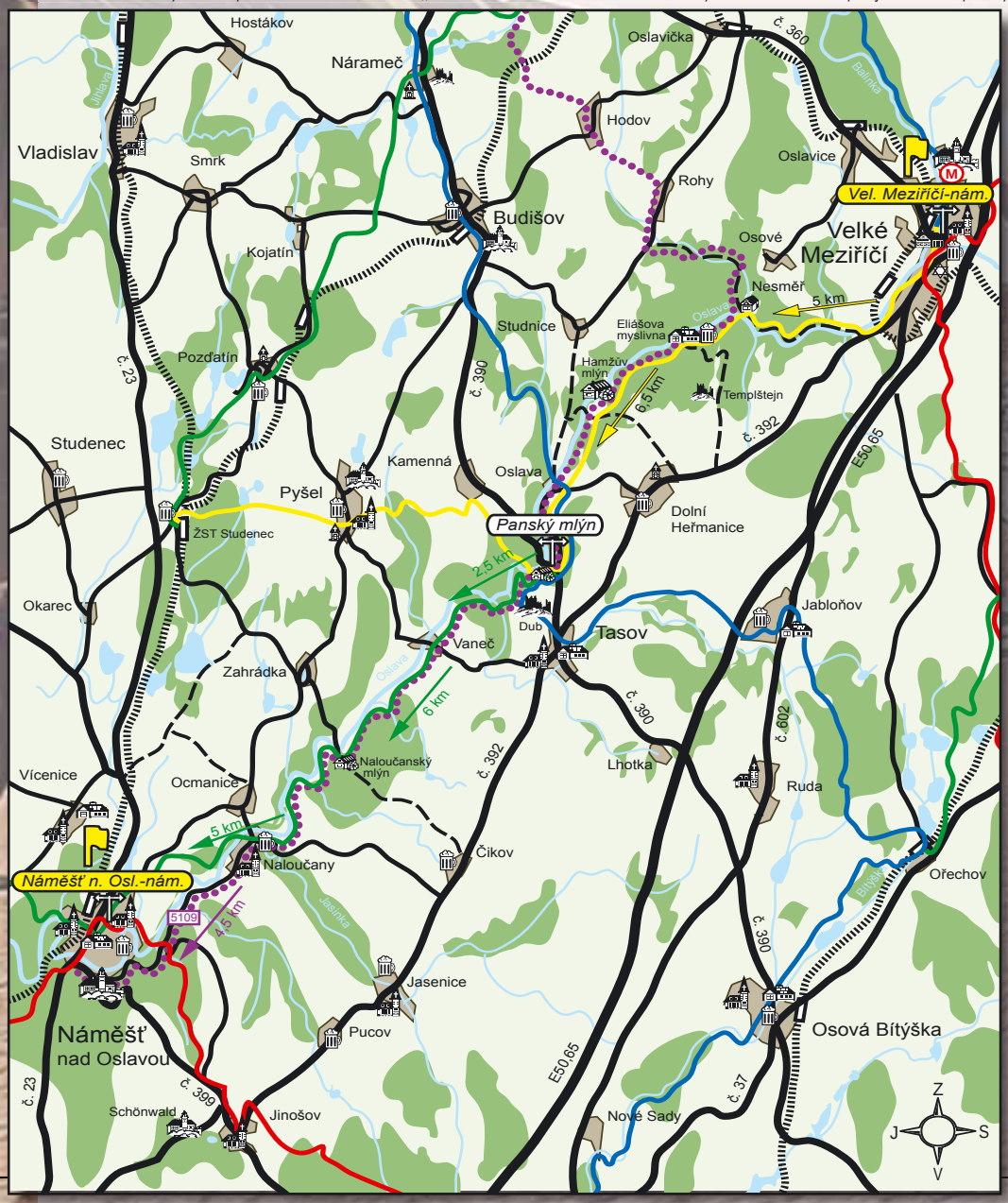

Ve Velkém Meziříčí

V Nesměřském údolí

Oslava u Panského mlýna

Oslava u Naloučanského mlýna

Kostel v Naloučanech

Most přes Oslavu v Náměšti

25 km

Náročnost 1-2

32

ZRUČ nad Sázavou
VLAŠIM
LEDEČ nad Sázavou
SVĚTLÁ nad Sázavou
HABRY
CHOTĚBOŘ
HAVLÍČKŮV BROD
HUMPOLEC
PACOV
PELHŘIMOV
JIHLAVA
ČERNOVICE
HORNÍ CEREKEV
BRTNICE
TŘEŠŤ
KAMENICE nad Lipou
POČÁTKY
ŽIROVNICE
NOVÁ VČELNICE
TELČ
JINDŘICHŮV HRADEC
DAČICE
5
3
4
4

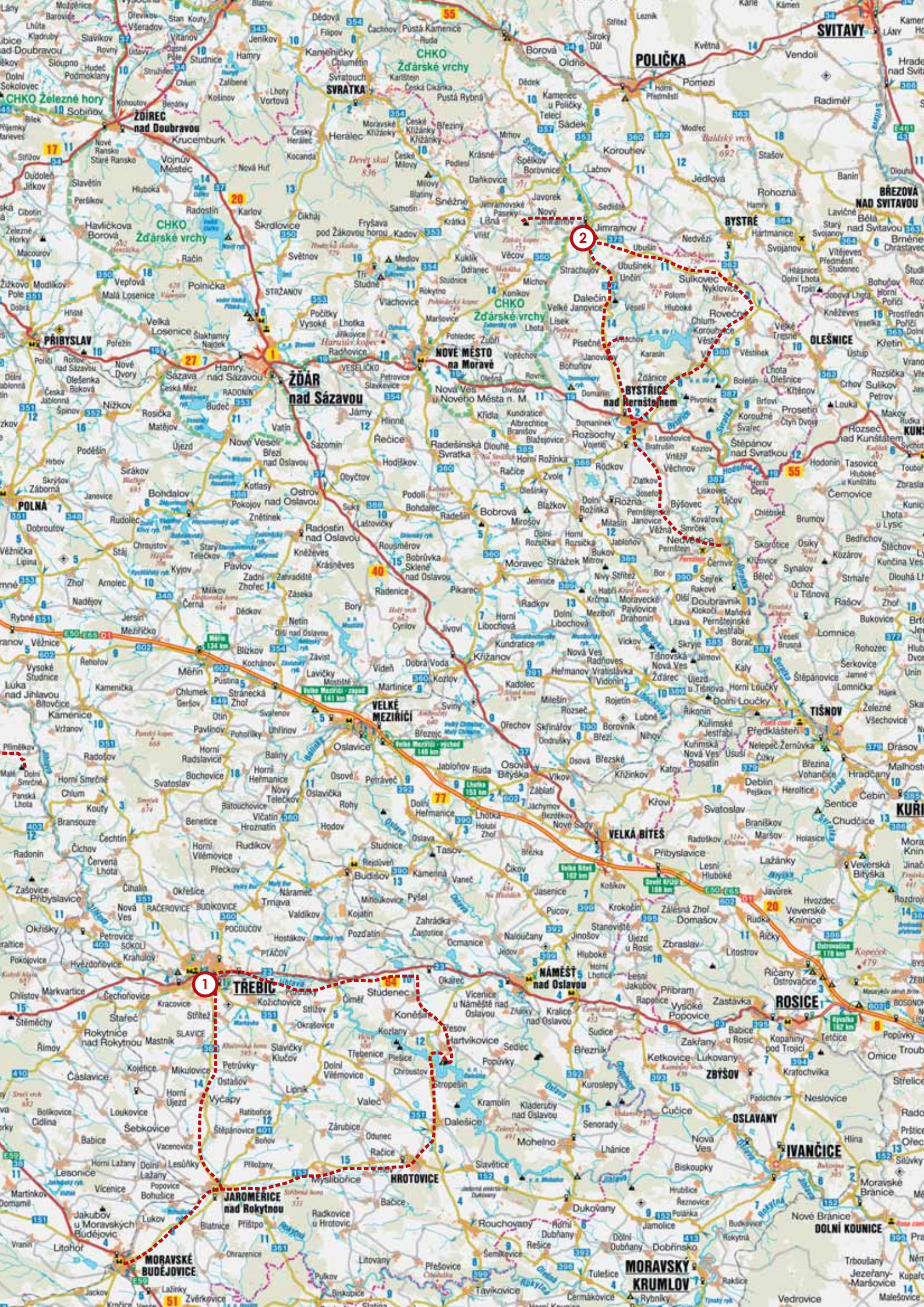
SVITAVY
POLIČKA
SVRATKA
ŽDÍREC nad Doubravou
CHKO Žďárské vrchy
CHKO Železné hory
BŘEZOVÁ NAD SVITAVOU
BYSTŘE
OLEŠNICE
PŘIBYSLAV
NOVÉ MĚSTO na Moravě
ŽĎÁR nad Sázavou
BYSTŘICE nad Pernštejnem
POLNÁ
VELKÉ MEZIŘÍČÍ
TIŠNOV
VELKÁ BÍTEŠ
TŘEBÍČ
NÁMĚŠŤ nad Oslavou
ROSICE
ZBÝŠOV
OSLAVANY
IVANČICE
HROTOVICE
JAROMĚŘICE nad Rokytnou
MORAVSKÉ BUDĚJOVICE
MORAVSKÝ KRUMLOV
DOLNÍ KOUNICE
1
2

1. Zajímavé pamětihodnosti a krásná příroda v okolí města Třebíč

V Třebíči uvidíme celou řadu skvostných historických staveb, navštívíme evropský unikát - výjimečně zachovalé židovské město. Pak vyměníme štíhlé věže katedrál za strmé skalní srázy Wilsonovy skály, které vystupují z Dalešické přehrady, kde se můžeme i vykoupat. Výlet ještě doplníme prohlídkou zámku s krásným parkem v Jaroměřicích a návštěvou historického centra Moravských Budějovic.

Návštěvu města **Třebíče** můžeme zahájit prohlídkou Karlova náměstí, které se nachází přímo v centru historické části. Jistě Vás zaujme svou rozsáhlostí 22 000 m². Najdeme zde řadu pozoruhodných staveb včetně několika domů ze 16 století. Pak můžeme zamířit ke kostelu sv. Martina, dominantě města, nacházející se kousek nad náměstím. Tento původně gotický kostel ze 13. století prošel několika přestavbami, naposled v 17. století. Na první pohled vás zaujme jeho 72 m vysoká věž a obrovské hodiny o průměru 550 cm a délkou ručičky přes 3 m. Údajně se jedná o největší hodiny na kontinentu.
Od kostela sejdeme zpět dolů na náměstí a pak přejdeme přes řeku Jihlavu. Na jejím druhém břehu se nachází unikátně zachovalé staré židovské město, které bylo zařazeno na seznam památek UNESCO. Existence židovské obce v Třebíči je doložena od r. 1410. K nejcennějším objektům patří zrekonstruovaná Zadní synagoga – sálová stavba s lomenými okny z přelomu 16-17. stol. Uvnitř najdeme ornamentální výzdobu a liturgické texty. Zadní synagogu si můžete prohlédnout v návštěvní době a navíc se můžete občerstvit ve stylové restauraci nedaleko synagogy. Poté, co si dostatečně vychutnáte tajemnou atmosféru úzkých uliček a malebných zákoutí židovského města, se můžete vydat dál severním směrem spletí kamenných schodišť nahoru na kopec nad ghettem. Až vyjdete nahoru, pokračujte kousek za horizont a přijdete k rozsáhlému a udržovanému židovskému hřbitovu. Celkem se tady nachází kolem 3 000 náhrobků. Nejstarší je z roku 1641.

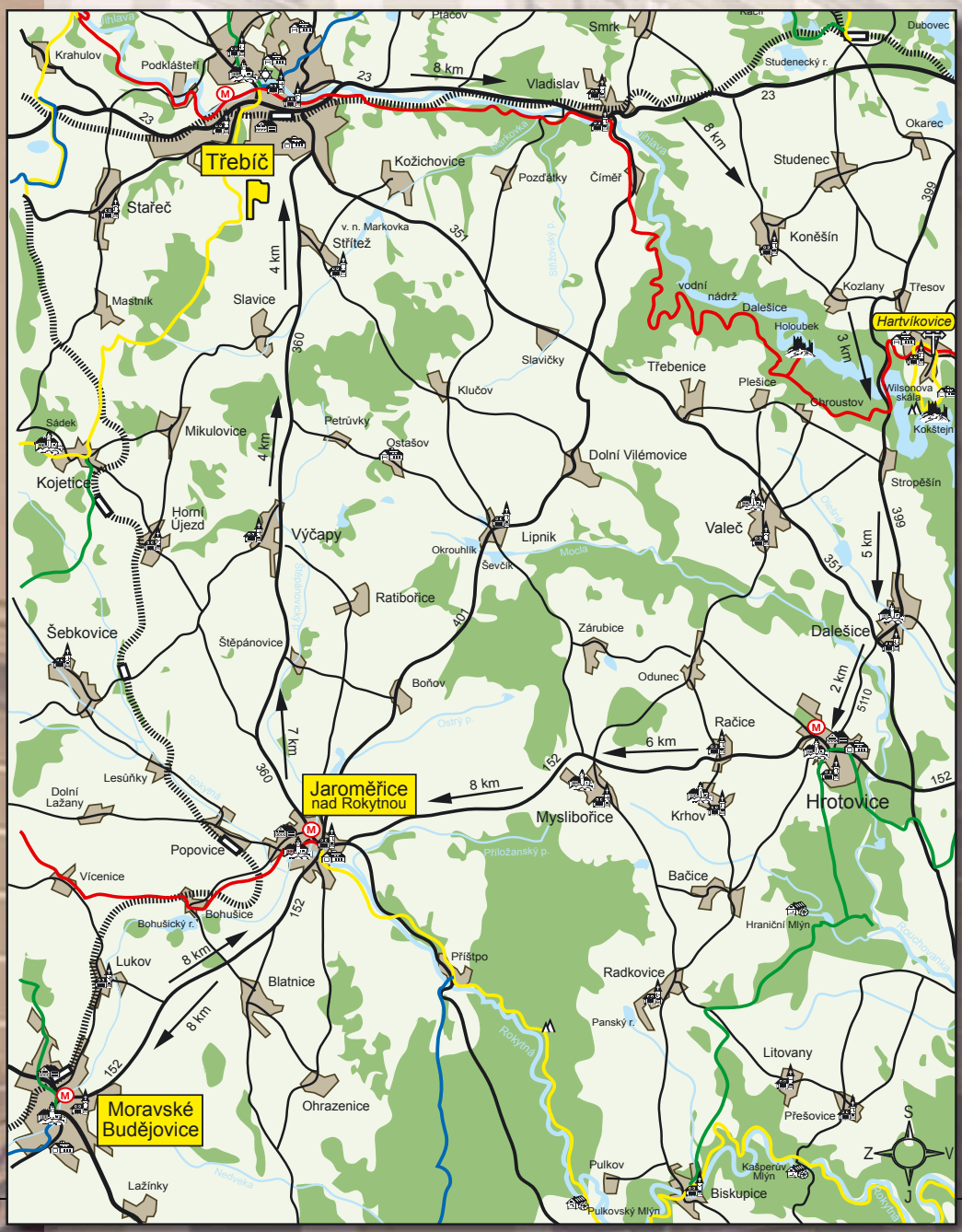

Dále pojedeme autem po silnici č. 23 směr Vladislav a Brno. Za Vladislaví (asi 4 km) odbočíme vpravo na obec Koněšín. Pokračujeme přes obec Kozlany a Třesov až přijedeme do vesničky **Hartvíkovice**. Zaparkovat můžete u obecního úřadu. V jeho blízkosti se nachází turistický rozcestník. Od něj půjdeme na pohodový 3 km okruh k Wilsonově skále. Začneme vpravo po žluté směr Wilsonova skála - vyhlídka 1,3 km. Poté, co projdeme obcí a přejdeme přes okolní louky, žlutá odbočí vlevo do pěkného lesa. Pokud budete mít v létě pěkné počasí, můžete pokračovat rovně bez značky a po chvíli přijdete ke kempu a pláži **Dalešické přehrady**, kde se můžete vykoupat. Koupání však není tím jediným, co Vám může přehrada nabídnout. Jsou to především strhující scenérie, které potěší každého milovníka přírody. Klidná vodní hladina je ze všech stran sevřena strmými skalními srázy, kterým dominuje Wilsonova skála. Skaliska prorůstají nádherné smíšené lesy tvořené hlavně duby a borovicemi.
Nejkrásnější výhledy Vám samozřejmě nabídne **vyhlídka z Wilsonovy skály**, která před zatopením padala do hloubky více než 90 m (nyní 40 m). Není se tedy co divit, že takové strategické místo bylo často vyhledáváno našimi předky jako přirozená pevnost a to jak ve středověku (hrádek Kufštejn), tak v dobách prehistorických. Od skály pokračujeme dále po vyhlídkovém okruhu po žluté až se po 1,7 km vrátíme zpět do **Hartvíkovic**.
Naším dalším cílem je město **Jaroměřice nad**

Třebíč - zámek

Židovský hřbitov v Třebíči

Pohled z Wilsonovy skály

Zámek v Jaroměřicích nad Rokytnou

Výhled na Dalešickou přehradu

Náměstí v Moravských Budějovicích

Rokytnou. Najdete zde jeden z největších zámeckých komplexů v Evropě, na který na západě navazuje majestátní kostel sv. Markéty. Zámek je z jedné strany lemovaný náměstím s barokním sloupem Nejsvatější Trojice a z druhé je obklopený rozsáhlým zámeckým parkem, nyní v podobě anglického parku. Interiéry zámku jsou přístupné ve dvou prohlídkových okruzích.
Pokud vám ještě zůstane volný čas, pak můžete navštívit 8 km vzdálené **Moravské Budějovice** s cenným historickým centrem, kde najdete řadu zajímavých staveb včetně zámku, kde se nyní nachází Muzeum řemesel.

Náročnost: 1.

Náročnost 1

1

2. Objevování gotické minulosti v Hornosvratecké vrchovině

Budeme postupovat proti proudu řeky Svratky a postupně navštěvovat místa, která začínala psát svou historii před více než 700 lety. Jaký zde byl život ve středověku a co se nám po našich předcích zachovalo, budeme zjišťovat na pěti zastaveních.

To první je v obci **Nedvědice**, nad kterou se nachází **hrad Pernštejn**. Autem lze přijet až k hradu, kde je parkoviště. Bývalé rodové sídlo pánů z Pernštejna představuje jeden z našich nejmohutnějších hradů se vzácně dochovanou goticko-renesanční architekturou. Písemně je doložen již z roku 1285. Hrad byl vybudován jako nedobytná pevnost posazená na vysokém skalním ostrohu nad říčkou Nedvědicí. Je obklopen promyšlenou soustavou mohutných hradeb, příkopů a obranných věží. Do hradu vstupujete postupně přes čtyři brány a nádvoří. Hrad nebyl nikdy dobyt a nepodlehl ani obléhání Švédů během třicetileté války. Právě díky pečlivosti dávných stavitelů hradu máme dnes výjimečnou možnost si ho prohlédnout ve velmi zachovalém stavu. Jeho prohlídku proto nelze jinak než vřele doporučit. Navíc se zde můžete na prvním nádvoří občerstvit v hradní restauraci.

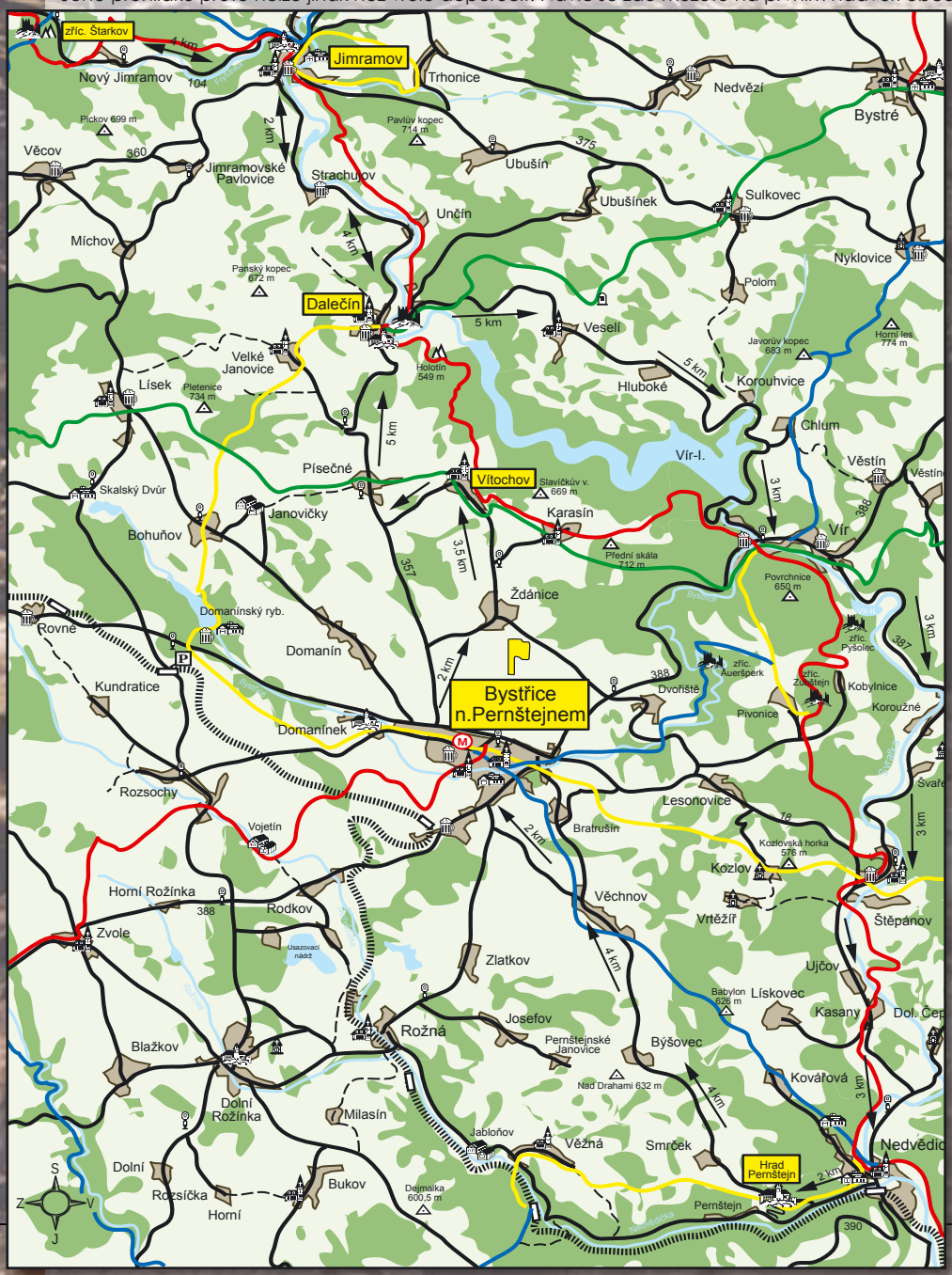

Naše další zastavení je neméně zajímavé. Pojedeme za ním do malé vesničky **Vítochov**. Na vrcholku holého kopce se již z dálky vyjímá zachovalý raně gotický kostelík. Je celý postaven z neomítnutého lomového kamene. Kostelík je spolu s márnicí a přilehlým hřbitovem obehnán masivní kamennou zdí, což ještě více zdůrazňuje mysticko-romantický dojem, který vyvolává v každém vnímavém návštěvníkovi. Na svátek Cyrila a Metoděje se zde pravidelně koná pouť.

Kousek jízdy autem od Vítochova je vesnička **Dalečín**, která se rozkládá na obou březích řeky Svratky. V jejím meandru přímo nad peřejí se nachází **zřícenina pernštejnského hradu** z r.1358. Protože v pozdějších dobách sloužil jako sídlo loupeživých rytířů, byl v r. 1519 rozbořen. Na protějším břehu se ve svahu nachází původně gotický kostel (později přebudován barokně), ve kterém se dochovaly vzácné gotické nástěnné malby ze 14.století.

Jízdou v údolí řeky Svratky se dostaneme do městečka **Jimramov**. Zaparkujeme na trojúhelníkovém náměstí s převážně klasicistními domy, které je součástí městské památkové zóny. Kousek od náměstí se nachází i původně gotický kostel narození Panny Marie, později barokně přestavěný. V obci se nachází i veřejnosti nepřístupný renesanční čtyřboký zámek z konce 16. stol. Po prohlídce města a případném občerstvení se můžeme vydat dále autem po silnici směrem na Sněžné.

U odbočky k obci Javorek zaparkujeme a dál už jdeme pěšky po modré 1km do prudkého kopce k poslední zajímavosti. Tou je **zřícenina** gotického **hradu Štarkov** z konce 14. století. Také Štarkov sloužil loupeživému rytíři, a proto jej potkal podobný osud jako hrad v Dalečíně. Jeho zbytky se nacházejí na rulových skaliskách, které jsou pro svou výjimečnost chráněny jako přírodní památka. Najdete zde mohutné věžovité skalní bloky o výšce až 20m oddělené dvěma soutěskami o šířce 2 až 3m a délce 15 m. Můžete zde objevit i dvě puklinové jeskyně. Tomu všemu vévodí početné zbytky starodávného opevnění, takže celkový dojem z tohoto místa je velice silný. Pokud si zde budete chtít vše důkladně prozkoumat, počítejte nejméně se dvěmi hodinami.

Náročnost: 2.

Hrad Pernštejn

Štarkov – zřícenina hradu

Štarkov – zřícenina hradu

Kostel v Dalečíně

Zřícenina hradu v Dalečíně

Vítochovský kostelík

3. Naučnou Březinovou stezkou v okolí Humpolce, památky v Pelhřimově a Křemešnický okruh

Tento výlet vyváženě kombinuje procházky v přírodě s poznáváním historických míst a nabídne vám nevšedně pestrou paletu významných pozoruhodností.

Výlet můžeme zahájit v **Humpolci** na náměstí, kde lze i zaparkovat. Dominantou náměstí je kostel sv. Mikuláše postavený ve 13. století, který však prošel řadou rekonstrukcí. K náměstí přiléhá i skupina středověkých domů a secesní radnice.
Z náměstí se vydáme po modré značce směr rozcestí Na štůlách a po 1 km chůze se dostaneme na okraj města, kde přejdeme po hrázi rybníka zpevněné alejí tzv. stoletých stromů. Tvoří ji 150-ti až 200-leté duby. Zde se k nám zprava přidá **Březinova naučná stezka**, která nás během 6 km poutavou formou seznámí s nejvýznamnějšími pozoruhodnostmi v okolí. Stezka vede pěknými smíšenými lesy zprvu spolu s modrou značkou, kde projdeme kolem rozcestí **Na štůlách** (pozor, zde neodbočte k hradu po žluté, naučná stezka vede rovně s modrou) a po cca 1 km z ní odbočíme vpravo. Vyvrcholením naučné stezky je prohlídka **zříceniny hradu Orlík nad Humpolcem**, která se tyčí na skalním ostrohu. Cestou k hradu nepřehlédněte odbočku k 19 m hluboké hradní studni. Od hradu pak postupně klesáme po uzoučké pěšině přes kamenné moře zpět do **Humpolce**.

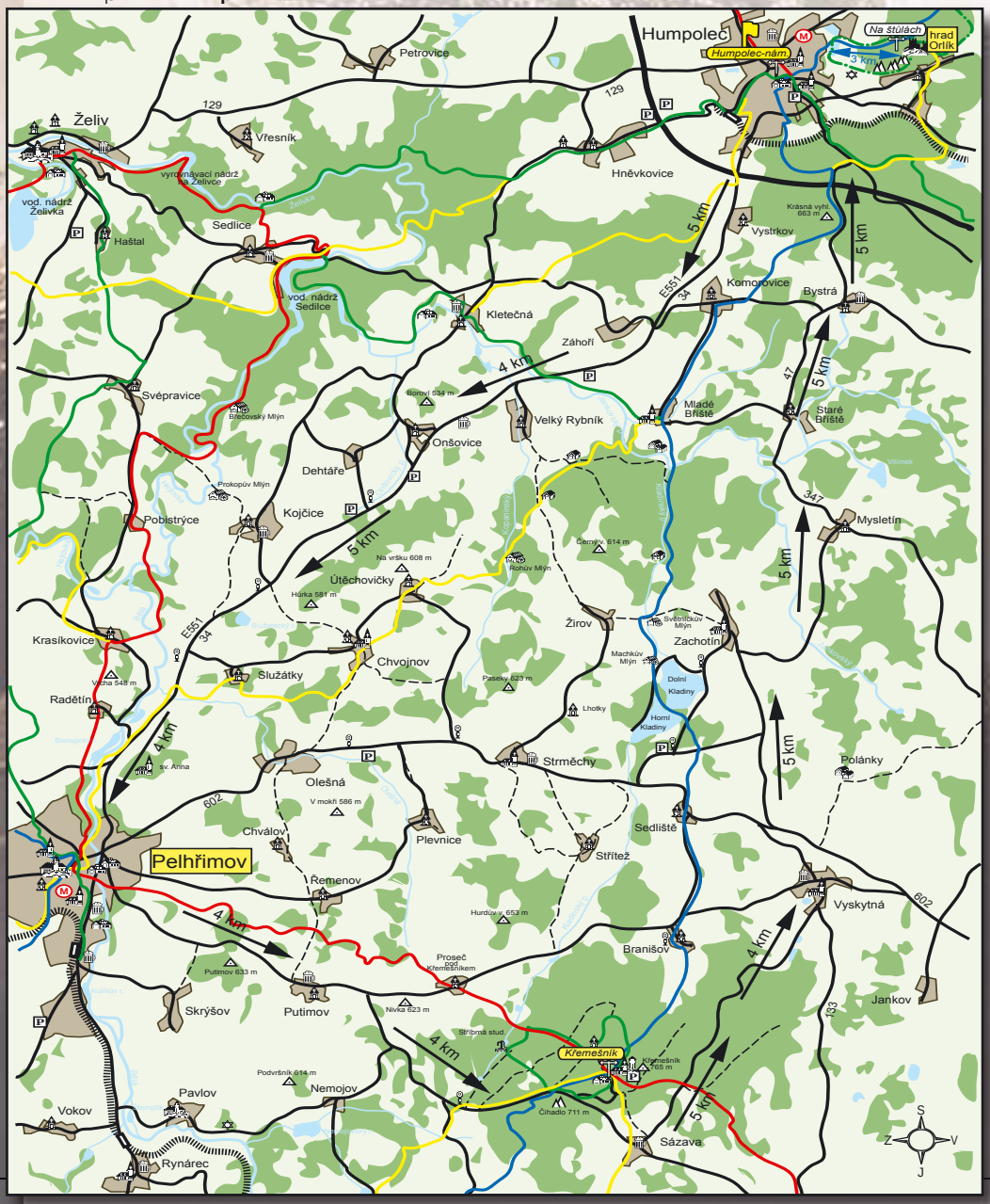

Naší další zastávkou je bývalé královské město **Pelhřimov**, jehož historické centrum si až do dnešní doby zachovalo středověký charakter. Nejcennější památky se nacházejí na čtvercovém náměstí T.G. Masaryka a v přilehlých ulicích. Uprostřed náměstí stojí kašna se sochou sv. Jakuba z 18. století Mezi dominanty náměstí patří gotický kostel sv. Bartoloměje a zámek pánů z Říčan. Historické jádro uzavírají zbytky opevnění a dvě dochované brány.
Naším třetí zastavením je okruh v okolí vrchu **Křemešník**. Až na jeho vrchol můžeme dojet autem a zaparkovat u vyhledávaného horského hotelu. V okolí Křemešníku se rozkládá přírodní rezervace, která chrání původní smíšené porosty. Kousek od parkoviště stojí krásný barokní kostel Nejsvětější Trojice z poloviny 18. století. Od něho vede Křížová cesta až ke kapli sv. Jana Křtitele, u které vyvěrá občasný pramen. Na vrcholu se nachází rozhledna Pípalka, která je přístupná veřejnosti o prázdninách každý den a od dubna do října o víkendech. Ideální způsob, jak se pohodlně seznámit se všemi místními pamětihodnostmi a krásnou přírodou, je absolvovat 5,5 km dlouhý **Křemešnický okruh**, který nás postupně provede kolem kaple sv. Jana Křtitele (1,5 km) s periodickým pramenem s radioaktivní vodou, malebné Slunečné paseky (3 km), Stříbrné studánky a Ivaniných rybníčků (3,5 km).

Náročnost 1.

Hrad Orlík nad Humpolcem

Staleté stromy v Březinově NS

Městská brána v Pelhřimově

Zámek v Pelhřimově

Kaple sv. Jana Křtitele

Kostel na Křemešníku

4. Historické památky mezi dvěmi krásnými městy Telčí a Jihlavou

V Telči uvidíte unikátní historické jádro, krásné výhledy do okolí budeme mít ze skal u zříceniny Štamberku, cestou do Jihlavy navštívíme městečko Třešť, proslulé výrobou betlémů a u Přímělkova se projdeme k majestátní zřícenině. Závěr výletu pak patří městské památkové rezervaci v Jihlavě.

Telč je nepochybně jedno z nejkrásnějších měst v naší vlasti. Pyšní se zachovalým historickým jádrem s jedinečnou gotickou a renesanční městskou zástavbou, zámkem, církevní architekturou a řadou dalších uměleckých památek. Mimořádný význam těchto pamětihodností je patrný i z toho, že je telčský zámek s historickým centrem zapsán na Seznamu kulturního a přírodního dědictví UNESCO. Hlavní turistickou atrakcí Telče je renesanční zámek s cenným mobiliářem a bohatými sbírkami. V jednom zámeckém křídle sídlí muzeum, v zahradním ochozu je umístěna galerie Jana Zrzavého. Příjemnou procházku nabízí zámecký park, uprostřed kterého stojí klasicistní skleník. Historickou část města obklopují hradby s dvěma městskými branami. Do obranného systému města byly zapojeny i dva rybníky pod hradem spojené kanálem. Hrad a město tak tvořily v minulosti vodní pevnost.

Pouhých 7 km od Telče se nachází naše další zastavení, kterým je **zřícenina hradu Štamberk** a stejnojmenná přírodní rezervace. Auto zaparkujeme v obci **Lhotka** u památné lípy a turistického rozcestníku. Dál půjdeme pěšky 1 km po zelené směr zříc. Štamberk. Zřícenina je zasazená do působivého přírodního prostředí s věžovitými žulovými skalními útvary, kamennými moři a balvanovým proudem. Během stoupání na vrchol se nám několikrát naskytnou pěkné výhledy do okolí.

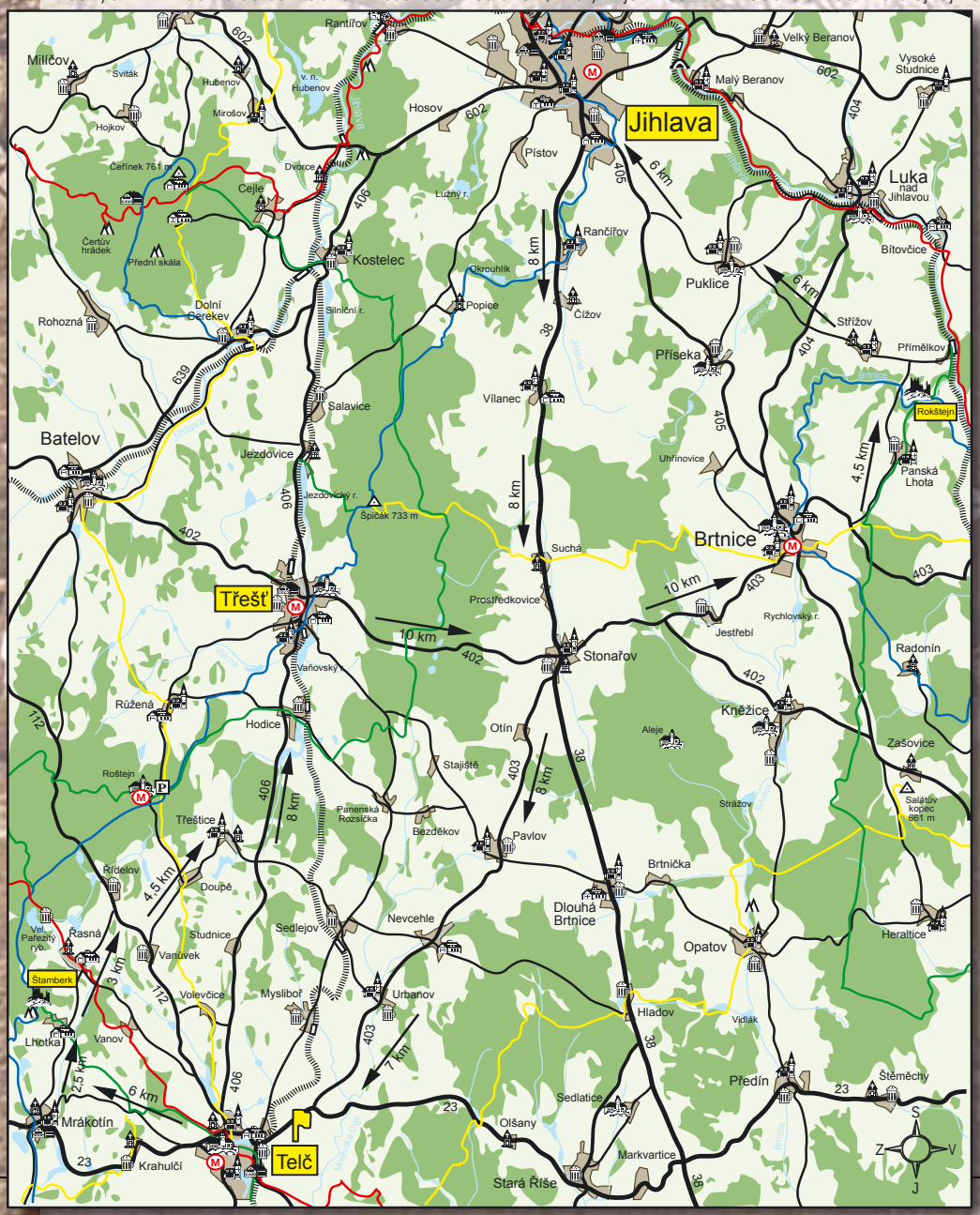

Dalším zastavením je město **Třešť**, které je proslulé tradicí výroby betlémů. S jejich historií seznamuje muzejní expozice, o Vánocích je přes dvacet betlémů přístupných přímo v domácnostech. Současní betlémáři vystavují svá díla v domě J. A. Schumpetera. V bývalé synagoze je expozice věnovaná Franzi Kafkovi. Za zhlédnutí určitě stojí krásný kostel sv. Kateřiny Sienské ze 16. století v centru města. Na levém břehu Třešťského potoka pak najdeme pěkně zrekonstruovaný zámek ze 16. století, který je obklopen 15 ha anglickým parkem. Nyní zámek slouží jako hotel s restaurací, kde se můžete stylově najíst za příznivé ceny.

Cestou do Jihlavy si ještě uděláme malou zajížďku, která se určitě vyplatí. Přes malebné městečko **Brtnici** s mohutným zámkem (veřejnosti nepřístupný), dvěma mosty zdobenými barokními sochami a expozicí architekta Josefa Hoffmanna, zamíříme ke zřícenině gotického hradu Rokštejn. Zaparkujeme u obecního rybníku v malé vesničce **Přímělkov**. Dále se vydáme podle směrovky s nápisem **zříc. Rokštejn**. Po chvilce stoupání opustíme poslední domy a na horizontu se nám naskytne první výhled dolů do údolí říčky Brtnice, nad jejímž zákrutem se tyčí na skále mohutná zřícenina. Rokštejn je jeden z nejstarších moravských hradů podunajského typu s hranolovou věží. Postaven byl v druhé polovině 13. stol. a od r.1468 je opuštěn.

Závěr našeho výletu patří **Jihlavě**, bývalému královskému hornímu městu s celou řadou unikátních historických stavebních a uměleckých památek. Náměstí patří svou rozlohou 3,6 ha k největším ve střední Evropě. V nejcennějších historických domech sídlí muzeum a galerie. Částečně přístupné je rozsáhlé podzemí se světélkující chodbou. Popisovat všechny významné památky Jihlavy by bylo na samostatnou knihu. Jen v rámci městské památkové rezervace je jich evidováno 213. Celkově silný dojem z prohlídky města ještě umocňuje skutečnost, že celé historické jádro je sevřeno pásem městských hradeb s polokruhovými baštami. Lákadlem pro děti je zoologická zahrada a moderní koupaliště.

Náročnost 1.

Hrad Rokštejn

Zámek v Třešti

Na náměstí v Jihlavě

Na náměstí v Telči

Zámek v Telči

Zřícenina hradu Štamberk

5. Po hradech a zámcích nad řekou Sázavou

Během jednoho dne navštívíme tři klenoty Posázaví. Hrad v Ledči nad Sázavou, historické centrum a zámek ve Světlé nad Sázavou a na závěr majestátní hrad v Lipnici nad Sázavou.

Naše putování můžeme zahájit v malebném historickém městečku a letovisku **Ledeč nad Sázavou**, které se rozkládá na obou jejích březích. Dále pak budeme postupovat proti proudu řeky Sázavy, která bude naším stálým průvodcem. Na levém břehu se nachází historické jádro s gotickým kostelem sv. Petra a Pavla původně ze 14. století a později barokně upravený. Na vysoké skále na pravém břehu se tyčí nepřehlédnutelná dominanta – **hrad**. ten byl postaven již ve 13. století a později v 16. století byl přestavěn na renesanční zámek. Nyní je sídlem městského muzea, kde je sbírka mincí, papírových platidel a zbraní. K hradu přilehá barokní park s letohrádkem.

Naším dalším zastavením je **Světlá nad Sázavou** město a letovisko rozkládající se na obou březích Sázavy. K největším zajímavostem patří nepochybně **zámek** Světlá nad Sázavou, který se nachází na levém břehu řeky. Tato původní tvrz Trčků z Lípy ze 16. století byla v 18. století přestavěna na barokní zámek, který pak prošel v 19. století empírovou a novorenesanční úpravou. Zámek je velice pěkný a navíc je obklopen působivým zámeckým parkem s několika rybníky. Interiéry zámku zhlédnout nelze, protože je účelově využíván jako škola. Další zajímavostí je pozdně gotický kostel sv. Václava z r. 1562 později upravený barokně. Uvnitř se nacházejí vzácné Brandlovy obrazy, o vánocích zde můžete zhlédnout nádherný barokní betlém.

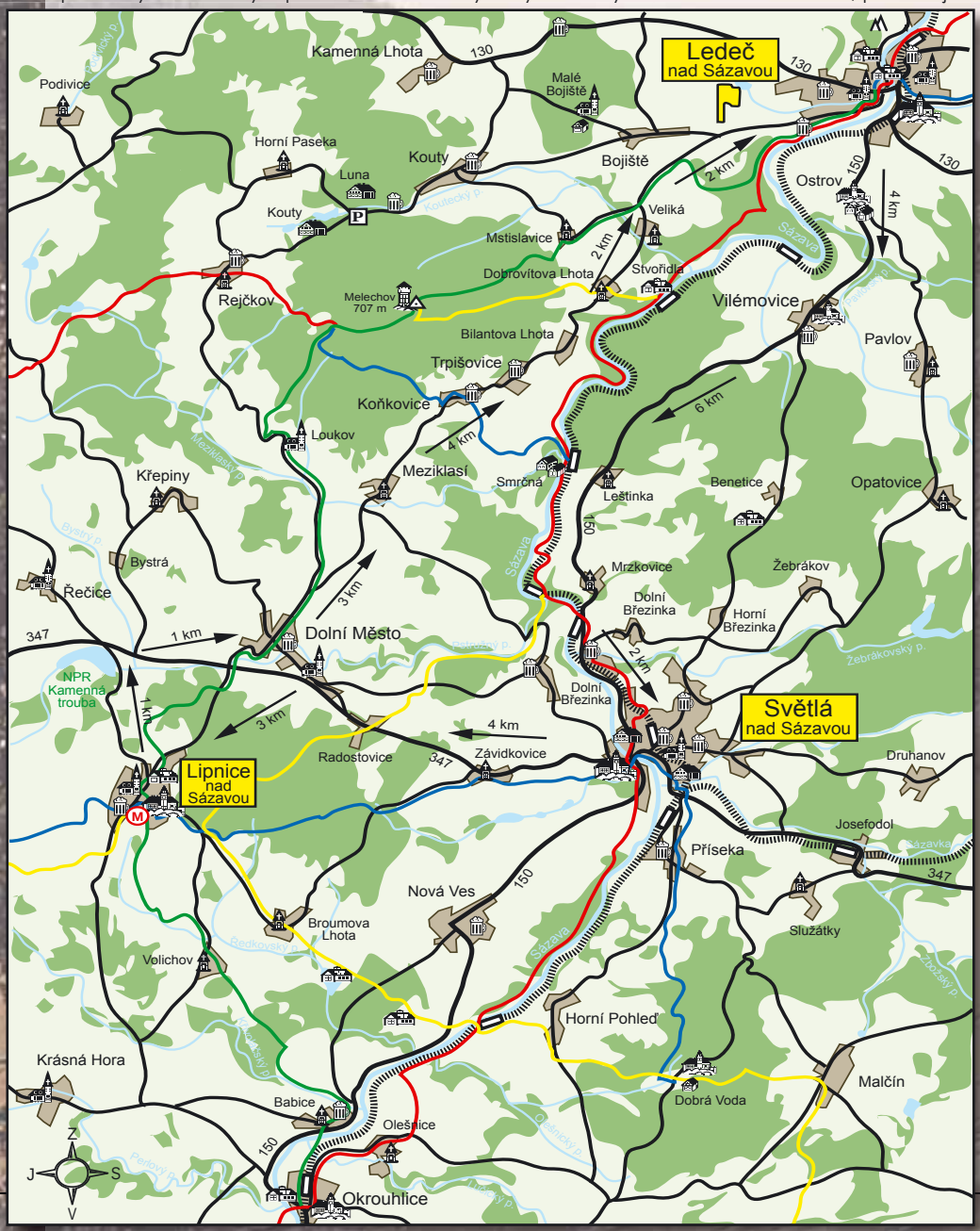

Na závěr navštívíme jeden z nejmohutnějších **hradů** v Čechách – **Lipnici nad Sázavou**, který je postaven na výrazné vyvýšenině a skalisku a vyčnívá nad okolní terén. Proto je i místem dalekých rozhledů. Postaven byl pravděpodobně na počátku 14. stol. a měl chránit obchodní cestu z Havlíčkova Brodu do Humpolce. Na severozápadní straně hradu se nachází tzv. Thurnovský palác – masivní dvoupatrová budova. Nepřehlédnutelná je i mohutná Velká věž, která je částečně zřícená. Hrad velice utrpěl během třicetileté války a po požáru v r. 1869 se postupně změnil v zříceninu. Částečně zrekonstruován byl v první polovině minulého století. Prohlídkový okruh zahrnuje zbrojnici, kapli, expozici gotických kachlů a rozsáhlé středověké sklepení. V domku pod hradem prožil poslední léta života Jaroslav Hašek. Právě zde napsal své nejslavnější dílo Osudy dobrého vojáka Švejka. Pokud vám zůstane ještě trochu času můžete si prohlédnout asi 300 m vzdálené (na vršku za hřbitovem) zbytky předsunutého opevnění tzv. Bílé věže a potom se vydáme pěšky nebo vozem po silničce směrem na Humpolec, která Vás zavede po 2 km k nádhernému **rybníku Kamenná trouba**, který spolu s okolím je zahrnutý do stejnojmenné přírodní rezervace.

Náročnost 1.

Ledeč nad Sázavou

Hrad v Lipnici n. Sázavou

Hrad v Ledči nad Sázavou

Řeka Sázava

Zámek ve Světlé nad Sázavou

Zámek ve Světlé nad Sázavou

Doplňující informace k výletům

1. Cestou K. H. Borovského k vyhlášenému poutnímu kostelu sv. Anny

Informační centrum:
Městské informační centrum, Havlíčkovo náměstí 57, 580 01 Havlíčkův Brod, tel. 569 497 357, e-mail: icentrum@muhb.cz, www.muhb.cz

Turistické cíle:
1. Muzeum Vysočiny Havlíčkův Brod, Havlíčkovo náměstí 19, 580 01 Havlíčkův Brod, tel. 569 429 151, e-mail: muzeum@muzeum.hbnet.cz, http://sweb.cz/muzeumvysocinyHB
2. Galerie výtvarného umění v Havlíčkově Brodě, Havlíčkovo nám. 18, 580 02 Havlíčkův Brod, tel. 569 427 035, e-mail: galerie@hbnet.cz, www.galeriehb.cz
3. Vyhlídková věž kostela Nanebevzetí Panny Marie, Rubešovo náměstí, 580 01 Havlíčkův Brod, informace o aktuální otvírací době podá informační centrum, Halvíčkovo náměstí 57, Havlíčkův Brod, tel. 569 497 357, e-mail: icentrum@muhb.cz, www.muhb.cz

Ubytování a stravování:
1. Hotel Brixen, Jiráskova 906, 580 01 Havlíčkův Brod, tel. 569 423 101-5, e-mail: brixen@brixen.cz, www.brixen.cz
2. Hotel Slunce, Jihlavská 1985, tel. 569 496 200, e-mail: recepce@hotelslunce.com, www.hotelslunce.com
3. Klub Florián, Žižkova 65, 580 01 Havlíčkův Brod, tel. 569 423 205, e-mail: nesthb.1@tiscali.cz
4. Penzion Starr, Žižkova 3070, 580 01 Havlíčkův Brod, tel. 569 426 000, e-mil: penzion@starr.cz, www.starr.cz
5. Ubytování U Štědrých, Krátká Ves 18, 582 22 Přibyslav, tel. 569 444 231, e-mail: jan.stedry@quick.cz
6. Penzion Hurikán, U stadiónu 2116, 580 01 Havlíčkův Brod, tel. 569 420 359, 724 350 642, www.penzionhurikan.cz

2. Z Přibyslavi údolím Sázavy a Borovského potoka k Žižkově mohyle

Informační centrum:
Informační centrum, Bechyňovo náměstí 45 – Kurfürstův dům, 582 22 Přibyslav, tel: 569 484 361, e-mail: ic@pribyslav.cz, www.pribyslav.cz

Turistické cíle:
1. Centrum hasičského hnutí – hasičské muzeum, Husova 300, 582 22 Přibyslav, tel. 569 430 050, 569 430 046, e-mail: patekj@iol.cz, www.dh.cz, www.chh.cz
2. Městské muzeum, Bechyňovo náměstí 45, 588 22 Přibyslav, tel. 569 484 361, e-mail: ic@pribyslav.cz, www.pribyslav.cz

Ubytování a stravování:
1. Penzion U Kubínů, Bechyňovo náměstí 56, 582 22 Přibyslav, tel. 569 482 524, 776 146 660, e-mail: ukubinu@tiscali.cz
2. Hotel Garni, U Nádraží 385, 582 22 Přibyslav, tel. 569 484 639, 724 168 301, e-mail: garni.pribyslav@wo.cz
3. Apartmán, Bechyňovo nám. č. 6, 582 22 Přibyslav, tel: 569 484 162, 569 482 766, 739 035 072, 732 129 995, e-mail zdenekbenak@email.cz
4. Ubytování U Štědrých, Krátká Ves 18, 582 22 Přibyslav, tel. 569 444 231, e-mail jan.stedry@quick.cz
5. Statek Šachotín, Šachotín 6, 582 51 Šlapanov, tel. 605 913 512, 569 451 256, 569 451 116, e-mail: statek@stateksachotin.cz, www.stateksachotin.cz

3. Z Pelhřimova do údolí Hejlovky

Informační centrum:
Turistické informační centrum, Masarykovo náměstí 10, 393 01 Pelhřimov, tel./fax: 565 326 924, 777 012 397, e-mail: ic@kzpe.cz, www.pelhrimovsko.cz

Turistické cíle:
1. Muzeum Vysočiny Pelhřimov, Masarykovo náměstí 12, 393 01 Pelhřimov, tel. 565 323 456, e-mail: muzeum.pelhrimov@quick.cz, www.muzeumpe.cz
2. Muzeum strašidel, Masarykovo náměstí 17, 393 01 Pelhřimov, tel. 565 324 927, e-mail: kultura@kzpe.cz, www.sweb.cz/muzeumstrasidel
3. Síň Lipských aneb První české MÚZYum, Masarykovo náměstí 10, 393 01 Pelhřimov, tel: 565 326 924, 777 012 397, e-mail: ic@kzpe.cz, www.pelhrimovsko.cz
4. Muzeum rekordů a kuriozit, Jihlavská brána, 393 01 Pelhřimov, tel. 565 321 327, 565 321 228, 777 601 300, e-mail: agentura@dobryden.cz, www.dobryden.cz
5. Rozhledna Pípalka, vrch Křemešník, Nový Rychnov, tel. 565 392 476, 605 499 941, www.pelhrimovsko.cz
6. Vyhlídková věž kostela sv. Bartoloměje, Masarykovo náměstí, 393 01 Pelhřimov, tel. 565 326 924, e-mail: ic@kzpe.cz, www.pelhrimovsko.cz

Ubytování a stravování:
1. Hotel Rekrea, Slovanského bratrství 1664, 393 01 Pelhřimov, tel. 565 350 110, e-mail: rekrea@hs-pe.cz, www.hotel.cz/rekrea_pelhrimov
2. Hotel Slávie, Masarykovo nám. 29, 393 01 Pelhřimov, tel. 565 321 540, e-mail: hotelslavie@pel.cz, www.hotelslavie.pel.cz/
3. Sporthotel, Nádražní 1536, 393 01 Pelhřimov,tel: 565 327 106, 565 321 714
4. Motel Bernard, Starý Pelhřimov 79, 393 01 Pelhřimov, tel. 565 323 451
5. Motel Farma Poříčí, Služátky 25, 393 01 Pelhřimov, tel. 565 327 127, e-mail: motel@motel-farma.cz, www.motel-farma.cz
6. Penzion Lucerna, 393 01 Pelhřimov, tel. 565 333 333, 565 322 022, 606 624 922, e-mail: penzion.lucerna@quick.cz, www.penzionlucerna.cz

4. Okolí Žďáru nad Sázavou

Informační centra:
1. Informační turistické centrum – CK SANTINI TOUR, Náměstí Republiky 24, 591 01 Žďár nad Sázavou, tel. 566 628 539, fax: 566 625 808, e-mail: santini@santinitour.cz, www.zdarns.cz
2. Informační centrum – Zámek Žďár n/Sázavou, 591 01 Žďár nad Sázavou, tel. 566 629 152, fax: 566 629 331, e-mail: itc@zamekzdar.cz, www.zamekzdar.cz

Turistické cíle:
1. Zámek Žďár nad Sázavou, Informační a turistické centrum - Zámek Žďár n. Sázavou, 591 01 Žďár nad Sázavou, tel. 566 629 152, 602 565 309, e-mail: itc@zamekzdar.cz, www.zamekzdar.cz
2. Kostel sv. Jana Nepomuckého na Zelené hoře, Zelená Hora – památkový areál, 591 02 Žďár nad Sázavou 2, tel. 566 622 855, 724

663 716, e-mail: zel.hora@brno.npu.cz, http://www.zdarns.cz, http://www.npu.cz
3. Muzeum knihy, zámek Dr. R. Kinského, 591 02 Žďár nad Sázavou 2, tel. 566 625 370, e-mail: muzeumknihyzdar@seznam.cz, www.nm.cz
4. Regionální muzeum, Tvrz 8, Žďár nad Sázavou, tel. 566 625 645, e-mail: zdenek.malek@zdarns.cz, www.zdarns.cz

Ubytování a stravování:
1. Hotel Grunt, Vysocká 62, 591 01 Žďár nad Sázavou, tel. 566 623 407, e-mail: hotelgrunt@centrum.cz, http://hotelgrunt.webpark.cz
2. Hotel H, Strojírenská 372, 591 01 Žďár nad Sázavou, tel. 566 625 208, e-mail: info@hotelh.cz, www.hotelh.cz
3. Hotel Fit, Horní 30, 591 01 Žďár nad Sázavou, tel. 566 623 508, e-mail: agro@zdar.agro-merina.cz, www.hotelfit.unas.cz
4. Autokempink Pilská nádrž, 591 02 Žďár nad Sázavou 2, tel. 566 623 267, 566 625 086, e-mail: remarova@cerum.cz, www.cerum.cz
5. Penzion V kapli, Santiniho 64, 591 02 Žďár nad Sázavou, tel. 777 235 502, 566 623 552, e-mail: kaple@kaple.cz, www.kaple.cz
6. Penzion Na stezce, Dvorská 21, 591 01 Žďár nad Sázavou, tel. 566 623 395, 602 186 601, e-mial: penzionnastezce@seznam.cz, www.sweb.cz/na.stezce/

5. Naučnou stezkou Tisůvka – Žákova hora

Informační centrum:
Městské informační centrum Svratka, Libušina 42, 592 02 Svratka, tel. 566 662 594, 777 083 487, e-mail ic@svratka.cz, info@svratecko.cz, www.svratka.cz

Ubytování a stravování:
1. Ubytování – Obecní úřad Cikháj, Cikháj 19, 591 02 Žďár nad Sázavou, tel. 566 659 522, e-mail: ubytovani@cikhaj.cz, www.cikhaj.cz
2. Penzion Čertův kámen, Světnov 157, 591 02 Žďár nad Sázavou, tel. 737 236 844, e-mail: tomanovaj@c-box.cz, www.certuvkamen.cz
3. Penzion U pramene, Tři Studně 46, 592 04 Fryšava, tel. 566 619 222, www.aveko.com/pramen
4. Penzion Horník, Tři Studně, 592 04 Tři Studně, tel. 566 619 234, 603 277 373, e-mail: hornik@askino.cz
5. Chata Fryšava, 592 04 Fryšava 61, tel. 777 811 356, 607 576 156, e-mail: lopaurova@post.cz, www.webml.net/frysava/
6. Hotel Pavla Vysočina, Tři Studně, 592 31 Vlachovice, tel. 566 619 245, 602 192 992

6. Čtyři palice, Zkamenělý zámek a další skály

Informační centrum:
Městské informační centrum Svratka, Libušina 42, 592 02 Svratka, tel. 566 662 594, 777 083 487, e-mail ic@svratka.cz, info@svratecko.cz, www.svratka.cz

Turistické cíle:
Městské muzeum, U zbrojnice 347, 592 02 Svratka, tel: 777 224 205, e-mail: muzeum@svratka.cz, www.svratka.cz/muzeum

Ubytování a stravování:
1. Ubytování v soukromí, Jitka Hlinovská, 592 02 Křižánky 90, tel. 566 662 563, 723 485 246
2. Penzion Bukáček, Křižánky 41, 592 02 Křižánky, tel. 566 662 308, e-mail: pensionbukacek@quick.cz
3. Penzion Jiřina, Plevova II/88, 592 02 Svratka, tel. 566 662 465, 777 834 059
4. Hotel Podlesí, Podlesí 15, 592 02 Svratka, tel. 566 664 477, 606 562 832, e-mail: hotelpodlesi@seznam.cz
5. Hotel Mánes, Čs.armády 303, 592 02 Svratka, tel. 566 662 483
6. Penzion U Šillerů, Táborská 202, 592 02 Svratka, tel. 566 662 396, 605 432 687, www.usilleru.wz.cz/

7. Jimramov a jeho okolí

Informační centra:
1. Informační kancelář, 592 03 Sněžné 94, tel: 566 664 300, e-mail: info@snezne.cz; ekonom@snezne.cz, www.snezne.cz
2. Městské informační centrum, Vratislavovo náměstí 97, 592 31 Nové Město na Moravě, tel. 566 650 254, 566 650 255, e-mail: ic@nmnm.cz, www.nmnm.cz

Turistické cíle:
Síň rodáků Jimramov, 592 42 Jimramov, tel. 566 562 516, e-mail: ou.jimramov@quick.cz, www.e-vysocina.cz
Návštěva možná po předchozí dohodě.-

Ubytování a stravování:
1. Selské stavení, Jimramovské Pavlovice 6, 592 42 Jimramov, tel. 606 711 696, 724 062 180, e-mail: zdar.natural@volny.cz, www.selskestaveni.wz.cz
2. Chalupa Pohádka, Jimramovské Pavlovice 3, 592 42 Jimramov, tel. 566 626 543, 731 468 947, 731 468 828, e-mail: sindel.sindel.@seznam.cz, info@chalupapohadka.cz, www.chalupapohadka.cz
3. Ubytování na radnici, Nám. Jana Karafiáta 39, 592 42 Jimramov, tel: 604 888 933, e-mail: ou.jimramov@quick.cz, www.e-vysocina.cz
4. Ubytování v Sokolovně, Padělek 63, 592 42 Jimramov, tel. 604 888 933, e-mail: ou.jimramov@quick.cz, www.e-vysocina.cz
5. Farma Kadeřávek, 592 44 Věcov 25, tel. 566 562 839, 605 853 307, e-mail: farma.kaderavek@quick.cz, http://web.quick.cz/farma.kaderavek
6. Penzion Selský dvůr, Daňkovice 24, 592 03 Sněžné, tel. 566 664 389, 604 360 045, e-mail: info@selskydvur.net, www.selskydvur.net

8. Okolo rybníků Medlov a Sykovec k Brožově skalce a Pasecké skále

Informační centra:
1. Městské informační centrum, Vratislavovo náměstí 97, 592 31 Nové Město na Moravě, tel. 566 650 254, 566 650 255, fax: 566 617 202, e-mail: ic@nmnm.cz, www.nmnm.cz
2. Informační kancelář, 592 03 Sněžné 94, tel: 566 664 300, e-mail: info@snezne.cz; ekonom@snezne.cz, www.snezne.cz

Turistické cíle:
Památník Vítězslavy Kaprálové a Bohuslava Martinů, Hotel U Laubů, 592 04 Tři Studně 13, tel. 566 619 225, e-mail: hotel@halva.org, www.halva.org

Ubytování a stravování:
1. Chalupa U potoka, 592 44 Věcov 25, tel. 566 562 839, 605 853 307, e-mail: farma.kaderavek@quick.cz, http://www.aa.cz/agroekofarma
2. Penzion Pegas, Tři Studně – Vlachovice, 592 04 Tři Studně, tel. 566 619 213, 777 559 494, e-mail: penzionpegas@seznam.cz, www.penzionpegas.cz
3. Hotel U Laubů, 592 04 Tři Studně 13, tel. 566 619 225, e-mail: hotel@halva.org, www.halva.org
4. Penzion Horník, Tři Studně, 592 04 Tři Studně, tel. 566 619 234, 603 277 373, e-mail: hornik@askino.cz
5. Penzion Sykovec, 592 04 Tři Studně 38, tel: 566 619 022, 777 945 493, 604 439 418, e-mail: penzionsykovec@sykovec.cz,

www.sykovec.cz
6. Hotel Medlov, 592 31 Nové Město na Moravě, tel. 566 619 236, 566 619 201-2, e-mail: hotel.medlov@sompraha.cz, www.sompraha.cz
7. Hotel 9 skal, Milovy 11, 592 02 Svratka, tel. 566 585 541, 566 585 111, e-mail: recepce@9skal.oreahotels.cz, sales@9skal.oreahotels.cz, www.orea.cz/9skal, www.devetskal.cz

9. Údolím řeky Loučky ke zříc. hradu Mitrov a do Trenckovy rokle

Informační centra:
1. Turistické informační centrum, Masarykovo náměstí 1, 593 01 Bystřice nad Pernštejnem, tel. 566 551 532, e-mail: info@bystricenp.cz, www.bystricenp.cz
2. Informační centrum – Klub kultury, Masarykovo náměstí 5, 595 01 Velká Bíteš, tel. 566 532 025, e-mail: infocentrumvbites@iol.cz, www.vbites.cz

Ubytování a stravování:
1. Lesní penzion Podmitrov, Mitrov 10, 592 53 Strážek, tel. 566 567 321, 732 575 100, e-mail: lesnipenzion@cbox.cz, www.podmitrov.cz
2. Hotel Skalský dvůr, Lísek 52, 593 01 Bystřice nad Pernštejnem, tel. 566 591 511, e-mail: skalsky.dvur@iol.cz, www.skalsky-dvur.cz
3. Penzion Pod lipami, Domanín 126, 593 01 Bystřice nad Perštejnem, tel. 606 725 501, 566 629 255, e-mail: vsmerda@iol.cz, www.sweb.cz/penzion.podlipami
4. Hotel Jelínek, Masarykovo náměstí 83, 595 01 Velká Bíteš, tel. 566 532 462, e-mail: v.kuliskova@cbox.cz
5. Penzion U Raušů, Masarykovo náměstí 13, 595 01 Velká Bíteš, tel. 566 532 887, 566 532 461, e-mail: urausu@urausu.cz, www.urausu.cz
6. Penzion U Vrány, Kostelní 69, 595 01 Velká Bíteš, tel. 566 532 807, www.mujweb.cz/www/uvrany

10. Kaňonovitým údolím Brtnice ke starodávné zřícenině dvojhradu Rokštejn

Informační centrum:
Informační centrum – Hoffmannův dům, Náměstí Svobody 263, 588 32 Brtnice, tel. 567 571 722, e-mail: hoffmann@brtnice.cz, www.brtnice.cz

Turistické cíle:
Muzeum Rodný dům Josefa Hoffmanna, Náměstí Svobody 263, 588 32 Brtnice, tel. 567 216 128, 567 571 722, e-mail: hoffmann@brtnice, www.brtnice.cz

Ubytování a stravování:
1. Ubytovna Mrazírny Brtnice, 588 32 Brtnice, tel. 567 216 284, e-mail: mrazbrt@volny.cz
2. Ubytovna TJ Sokol Brtnice, U Pivovaru 762, 588 32 Brtnice, tel. 607 543 573, e-mail: tjsokolbrtnice@seznam.cz
3. Rekreační středisko Jalovec, Číchov, 675 21 Okříšky, tel. 568 870 276, 603 201 643, e-mail: rts.jalovec@volny.cz, www.volny.cz/rts.jalovec
4. Penzion Anděl, Dolní Smrčné 38, 588 32 Brtnice, tel: 603 328 261, e-mail: penzionandel@centrum.cz, www.penzionandel.unas.cz
5. ERUDITO - školící a ubytovací centrum, Nová 19, 588 22 Luka nad Jihlavou,
tel: 567 219 601, 567 213 475, 608 557 048, 731 165 239, 776 090 628, www.lukanadjihlavou.cz

11. Z Telče přes zříceninu Štamberk a kamenné moře k Velkému pařezitému rybníku

Informační centrum:
Informační středisko MěÚ, Náměstí Zachariáše z Hradce 10, 588 56 Telč, tel. 567 112 407, 567 112 408, fax: 567 112 403, e-mail: info@telc-etc.cz, www.telc-etc.cz, www.telc.eu

Turistické cíle:
1. Zámek, náměstí Zachariáše z Hradce 1, 588 56 Telč, tel. 567 243 943, e-mail: zamek-telc@iol.cz, www.zamek-telc.cz
2. Muzeum Vysočiny Jihlava, pobočka Telč, Náměstí Zachariáše z Hradce 1 – zámek, 588 56 Telč, tel. 567 243 918, http://muzeum.ji.cz
3. Galerie Jana Zrzavého, Náměstí Zachariáše z Hradce 1 – zámek, 588 56 Telč, tel. 567 243 649, www.zamek-telc.cz/gal.htm
4. Vyhlídková věž sv. Ducha, 588 56 Telč, tel. 567 112 407, e-mail: info@telc-etc.cz, www.telc.eu
5. Telčský dům, Nám. Zachariáše z Hradce 31, 588 56 Telč, tel. 567 213 379, 777 333 274, e-mail: info@telcsky-dum.cz, www.telcsky-dum.cz

Ubytování a stravování:
1. Penzion a camp Javořice, Lhotka č. 10, 588 56 Telč, tel. 567 317 111, 777 317 111, e-mail: info@javorice.cz, www.javorice.cz, camp: 15. 5. - 30. 9., pokoje celoročně
2. Penzion Pod Štamberkem, Lhotka 22, 588 56 Telč, tel. 567 317 051, 728 056 685, e-mail: stamberk@volny.cz, www.volny.cz/stamberk
3. Penzion Sluníčko, Řásná 2, 588 56 Telč, tel. 567 213 154, 602 415 740, e-mail: bouchnerova@penzion-slunicko.cz, www.penzion-slunicko.cz
4. Hotel Pangea, Na Baště 450, 588 56 Telč, tel. 567 213 122, e-mail: pangea@telc.cz, www.pangea.cz
5. Hotel Telč, Na Můstku 37, 588 56 Telč, tel. 567 243 109, e-mail: hotel.telc@tiscali.cz, www.hoteltelc.wz.cz/main.php
6. Garni Penzion Vacek, Mlýnská 104, 588 56 Telč, tel. 567 213 099, 602 541 257, e-mail: jaroslavvacek@msn.com, www.penzionvacek.cz

12. Do přírodního parku Balinské údolí

Informační centrum:
Informační centrum MěÚ, Radnická 29/1, 594 13 Velké Meziříčí, tel/fax: 566 501 107, 566 521 657, e-mail: ic@mestovm.cz, www.mestovm.cz

Turistické cíle:
1. Zámek – Muzeum Velké Meziříčí, Zámecké schody 1200/4, 594 01 Velké Meziříčí, tel. 566 522 773, 566 522 206, e-mail: muzeumvm@muzeumvm.cz, www.muzeumvm.cz
2. Galerie Synagoga, Novosady 1146, 594 01 Velké Meziříčí, tel. 566 524 621, e-mail: muzeumvm@muzeumvm.cz, www.muzeumvm.cz
3. Galerie Jupiter Club, Náměstí 17, 594 01 Velké Meziříčí, tel. 566 523 243, e-mail: program@jupiterclub.cz, www.jupiterclub.cz

Ubytování a stravování:
1. Hotel Amerika, P.O.Box 86, 594 01 Velké Meziříčí, tel. 566 521 039, 566 521 040, e-mail: info@amerika-hotel.cz, recepce@amerika-hotel.cz, www.amerika-hotel.cz
2. Hotel Pod Zámkem, Radnická 6, 594 01 Velké Meziříčí, tel. 566 520 900-1, e-mail: info@hotel-vm.cz, www.hotel-vm.cz
3. Hotel Jelínkova vila, Třebíčská 342/10, 594 01 Velké Meziříčí, tel. 566 502 205, e-mail: hotel@jelinkovavila.cz, www.jelinkovavila.cz
4. Motel Jestřábec, Jestřábec 1740, 594 01 Velké Meziříčí, tel. 566 522 845, e-mail: motel.jestrabec@email.cz
5. Restaurace a pension U Bílého koníčka, Hornoměstská 348/5, 594 01 Velké Meziříčí, tel. 566 523 937, e-mail: info@ubilehokonicka.cz,

www.ubilehokonicka.cz
6. Panský dvůr, Pohořílky 1, 594 01 Velké Meziříčí, tel. 566 544 406, 777 044 532, e-mail: panskydvur@quick.cz

13. Turistický okruh ve Středním Pojihlaví

Informační centra:
1. Kulturní a Informační středisko, Masarykovo náměstí 100, 675 71 Náměšť nad Oslavou, tel/fax: 568 620 493, 568 620 338, e-mail: mks-namest@iol.cz, www.namestnosl.cz
2. Informační a turistické centrum, Karlovo náměstí 53, 674 01 Třebíč, tel. 568 847 070, e-mail: info@kviztrebic.cz, www.kviztrebic.cz

Ubytování a stravování:
1. C PRIVAT, 675 75 Mohelno 506, 606 883 497, e-mail: rcoufal@centrum.cz
2. Penzion Marie, 675 75 Mohelno 499, tel. 568 642 184
3. Rekreační středisko Kramolín, 675 77 Kramolín, tel. 568 826 540, 603 218 194, 568 645 239, 603 893 503 (správce), e-mail: Machalova.Hana@seznam.cz, www.rzkramolin.wz.cz
4. Penzion Zámek, 675 65 Dukovany 50, tel: 603 176 590, www.obecdukovany.cz
5. Autocamp Wilsonka, 675 76 Hartvíkovice, tel. 568 645 628 (recepce červenec – srpen), 603 273 206, 728 666 157, e-mail: autocamp@wilsonka.cz, www.wilsonka.cz
6. Sport V hotel, Nám. 8. května 219, 675 55 Hrotovice, tel. 568 860 013, e-mail: hotel@vstav.cz, www.hotel-hrotovice.cz

14. Mohelensko a údolí Oslavy

Informační centrum:
Kulturní a Informační středisko, Masarykovo náměstí 100, 675 71 Náměšť nad Oslavou, tel/fax: 568 620 493, 568 620 338, e-mail: mks-namest@iol.cz, www.namestnosl.cz

Turistické cíle:
Rozhledna Babylon, tel. 568 645 317, Kramolín

Ubytování a stravování:
1. Rekreační středisko Kramolín, 675 77 Kramolín, tel. 568 826 540, 603 218 194, 568 645 239, 603 893 503 (správce), e-mail: Machalova.Hana@seznam.cz, www.rzkramolin.wz.cz
2. C PRIVAT, 675 75 Mohelno 506, 606 883 497, e-mail: rcoufal@centrum.cz
3. Penzion Marie, 675 75 Mohelno 499, tel. 568 642 184
4. Hotel Monaco, Husova 578, 675 71 Náměšť nad Oslavou, tel. 568 620 353
5. Zámek Náměšť nad Oslavou, 675 71 Náměšť nad Oslavou, tel. 568 620 319, e-mail: zamek.namest@telecom.cz, www.zamek-namest.cz
6. Penzion Fontána, Brněnská 594, 675 71 Náměšť nad Oslavou, tel. 568 623 108

15. Za nejkrásnějšími skálami Žďárských vrchů

Informační centra:
1. Informační kancelář, 592 03 Sněžné 94, tel: 566 664 300, e-mail: info@snezne.cz; ekonom@snezne.cz, www.snezne.cz
2. Městské informační centrum Svratka, Libušina 42, 592 02 Svratka, tel. 566 662 594, 777 083 487, e-mail ic@svratka.cz, info@svratecko.cz, www.svratka.cz

Ubytování a stravování:
1. Penzion Selský dvůr, Daňkovice 24, 592 03 Sněžné, tel. 566 664 389, 604 360 045, e-mail. info@selskydvur.net, www.selskydvur.net
2. Penzion Krásné, Krásné 66, 592 03 Krásné, tel. 566 664 763, 777 018 845, e-mail: penzion.krasne@seznam.cz
3. Penzion Kukla, Kuklík 73, 592 03 Sněžné, tel. 566 664 714, 604 856 539, e-mail: penzionkukla@seznam.cz, www.zdarskevrchy.cz/kukla
4. Penzion Bukáček, Křižánky 41, 592 03 Svratka, tel. 566 662 308, e-mail: pensionbukacek@quick.cz, www.pensionbukacek.cz
5. Ubytování Ve dvoře, Křižánky 4, 592 03 Svratka, tel: 777 552 625, e-mail: david.patek@spinaas.cz, www.spinaas.cz
6. Orea hotel 9 skal, Milovy 11, 592 02 Svratka, tel. ~~566 664 434, 566 664 282~~, 566 585 541, 566 585 111, e-mail: recepce@9skal.oreahotels.cz, sales@9skal.oreahotels.cz, www.orea.cz/9skal, www.devetskal.cz

16. Po zříceninách v okolí Víru

Informační centrum:
Turistické informační centrum, Masarykovo náměstí 1, 593 01 Bystřice nad Pernštejnem, tel. 566 551 532, e-mail: info@bystricenp.cz, www.bystricenp.cz

Turistické cíle:
Rozhledna Karasín, tel. 605 259 392, e-mail: karasin@karasin.cz, www.karasin.cz

Ubytování a stravování:
1. Penzion U Lípy, 592 65 Rovečné 20, tel. 566 574 057, 608 434 165, e-mail: info@pension-u-lipy.cz, www.pension-u-lipy.cz
2. Penzion Hodůnka, 592 62 Štěpánov nad Svrtakou 20, tel. 566 560 537, 723 404 103, 723 691 965
3. Hotel Skalský dvůr, Lísek 52, 593 01 Bystřice nad Pernštejnem, tel. 566 591 511, e-mail: skalsky.dvur@iol.cz, www.skalsky-dvur.cz
4. Penzion Hotelovka, Hornická 643, 593 01 Bystřice nad Pernštejnem, tel. 566 552 834, 731 176 570, 731 176 572, e-mail: penzionhotelovka@seznam.cz, www.penzionhotelovka.cz
5. Penzion Pod lipami, Domanín 126, 593 01 Bystřice nad Perštejnem, tel. 606 725 501, 566 629 255, e-mail: vsmerda@iol.cz, www.sweb.cz/penzion.podlipami

17. Naučnou stezkou za zajímavostmi do Přírodního parku Čeřínek

Informační centra:
1. Informační centrum, Rooseweltova 462/6, 589 01 Třešť, tel/fax: 567 234 567, e-mail: info@trest.cz, www.trest.cz
2. Turistické informační centrum, Masarykovo náměstí 2, 586 01 Jihlava, tel: 567 167 158 – 9, fax: 567 167 157 , e-mail: tic@jihlava-city.cz, www.jihlava.cz

Ubytování a stravování:
1. Chalupa Čeřínek, Horní Hutě 1, 588 51 Horní Hutě, tel. 728 845 762
2. Turistická chata Čeřínek, Horní Hutě 14, 588 61 Horní Hutě, tel. 567 306 824, 723 485 268, e-mail: info@cerinek.cz, www.webrex.cz/cerinek/
3. Hotel Horal, 588 61 Kostelec u Jihlavy 100, tel. 567 316 294, 602 703 509, 608 703 509, www.hotelhoral.cz

4. Penzion U Růžičků, U Váhy 471, 589 01 Třešť, tel: 567 224 245, 608 822 424, 776 841 403, e-mail: rzbynek@quick.cz, http://web.quick.cz/rzbynek
5. Zámecký hotel, Dr. Rychtra 234, 589 01 Třešť, tel. 567 224 247-8, e-mail. recepce@zamek-trest.cz, www.zamek-trest.cz
6. Penzion Dyje, Panenská Rozsíčka 27, 589 01 Třešť, tel. 567 224 645, 725 101 034, e-mail: laura075@mail.centrum.cz
7. Penzion Rosnička, Paneneská Rozsíčka, 589 01 Třešť, tel. 777 158 332, e-mail: penzion.rosnicka@seznam.cz

18. Okolí vodních nádrží Želiv a Sedlice

Informační centrum:
Městské kulturní a informační středisko, Havlíčkovo náměstí 91, 396 01 Humpolec, tel./fax: 565 532 479, e-mail: mekis@infohumpolec.cz, www.infohumpolec.cz

Turistické cíle:
Klášter premonstrátů, 394 44 Želiv 122, tel. 565 581 193, e-mail: opatství@zeliv.cz, www.zeliv.cz
Ubytování a stravování:
1. Ubytovna, 394 46 Červená Řečice 44, tel. 564 571 072, 776 824 312, e-mail: info@cervenarecice.name, www.cervenarecice.name
2. Hotel Na Kocandě, 394 44 Želiv 4, tel. 603 236 551, e-mail: info@kocanda.cz, www.kocanda.cz
3. Opatství Želiv, 394 44 Želiv 122, tel. 720 225 673, 565 581 193, e-mail: opatstvi@zeliv.cz, www.zeliv.cz
4. Penzion Trnávka, 394 44 Želiv 64, tel. 565 581 217, 602 373 607, e-mail: slechta@jarpo.cz, www.pelhrim.cz/ trnavka
5. Rekreační areál IPS, 394 44 Želiv 336, tel. 565 581 212, 608 244 049, e-mail: ips.zeliv@quick.cz, http://web.quick.cz/ips.zeliv
6. Veřejné turistické tábořiště – Želiv, Český autoklub Želiv, 394 44 Želiv 246, tel. 565 581 239

19. Přes vrchol Melechov do údolí Sázavy

Informační centra:
1. Informační centrum, Husovo nám. 60, 584 01 Ledeč nad Sázavou, tel. 569 721 471, tel./fax: 569 721 507, e-mail: informacni.centrum@ledecns.cz, www.ledecns.cz
2. Informační centrum, Náměstí Trčků z Lípy 16, 582 91 Světlá nad Sázavou, tel. 569 496 676, e-mail: info@svetlans.cz, www.svetlans.cz

Turistické cíle:
1. Hrad – Městské muzeum, 584 01 Ledeč nad Sázavou, tel. 731 612 457 - hrad, 569 721 128 - muzeum
2. Synagoga, Informace: Informační centrum, Husovo náměstí 60, 584 01 Ledeč nad Sázavou, tel. 569 721 471, tel: 569 721 507, e-mail: informacni.centrum@ledecns.cz, www.ledecns.cz

Ubytování a stravování:
1. Hotel Kouty, Rejčkov 20, 584 01 Ledeč nad Sázavou, tel. 569 738 126, e-mail: info@hotelkouty.cz, www.hotelkouty.cz
2. UNI hotel Luna, Kouty 77, 584 01 Ledeč nad Sázavou, tel. 569 738 800, e-mail: hotelluna@hotelluna.cz, www.hotelluna.cz
3. Penzion Elkomplex, Husovo náměstí 489, 584 01 Ledeč nad Sázavou, tel. 569 726 025, 602 252 365, 607 574 108, e-mail: kouba.ek@tiscali.cz, www.elkomplex.cz
4. Penzion Vila Markéta, Heroldovo nábřeží 314, Ledeč nad Sázavou, tel: 569 727 030, 736 751 118
5. Hotel Barbora, Náměstí Trčků z Lípy 1045, 582 91 Světlá nad Sázavou, tel. 569 453 100, e-mail: barbora.hotel@worldonline.cz
6. Hotel Česká koruna, Nádražní 194, 582 91 Světlá nad Sázavou, tel. 569 456 135, 604 952 219, www.ceskakoruna.unas.cz

20. Údolím Doubravy

Informační centrum:
Informační centrum – Městská knihovna Chotěboř, Krále Jana 258, 583 01 Chotěboř, tel/fax: 569 626 634, email: infocentrum@chot.cz, www.chotebor.cz

Ubytování a stravování:
1. Penzion Mikeš, Dolní Sokolovec 31, 583 01 Chotěboř, tel. 569 621 567, 606 750 620, e-mail: vit.brabec@tiscali.cz, http://home.tiscali.cz/mikes/
2. Jitkovský mlýn, Jitkovský mlýn 32, 583 01 Chotěboř, tel. 777 880 781, 777 880 870, e-mail: j_mlyn@email.cz, www.jitkovmlyn.cz
3. Pilnův statek, Suchá 30, 583 01 Libice nad Doubravou, tel. 777 282 012, e-mail: luboskruml@seznam.cz
4. Hotel, penzion Filippi, Nádražní 69, 582 63 Ždírec nad Doubravou, tel. 569 694 422, 603 142 931, e-mail: info@hotel-filippi.cz, www.hotel-filippi.cz
5. Penzion U Macháčků, Nové Ransko 201, 582 63 Ždírec nad Doubravou, tel: 606 866 397, 569 694 439
6. Penzion a restaurace U Pecinů, Údavy 4, 582 63 Ždírec nad Doubravou, tel: 569 694 070, 607 855 659

21. Přírodní park Třebíčsko

Informační centra:
1. Informační a turistické centrum, Karlovo náměstí 53, 674 01 Třebíč, tel. 568 847 070, e-mail: info@kviztrebic.cz, www.kviztrebic.cz
2. Informační a turistické centrum Bazilika, Zámek 1, 674 01 Třebíč, tel: 777 746 982, 568 610 022, e-mail: infobazili ka@kviztrebic.cz, www.kviztrebic.cz
3. Informační a turistické centrum Zadní synagoga, Subakova 1/44, 674 01 Třebíč, tel/fax: 568 823 005, 568 610 023, e-mail: infosynagoga @kviztrebic.cz, www.kviztrebic.cz

Ubytování a stravování:
1. Hotel Atom, Velkomeziříčíská 645, 674 01 Třebíč, tel. 568 820 791, e-mail: HotelAtom_Trebic@seznam.cz, www.sweb./hotelatom_trebic
2. Hotel Zlatý kříž, Karlovo náměstí 19/13, 674 01 Třebíč, tel. 568 821 157, e-mail: info@pumax.cz, H.Zlatykriz@seznam.cz, www.pumax.cz
3. Penzion U Synagogy, Subakova 43, 674 01 Třebíč, tel. 568 610 023, 568 823 005, e-mail: infosynagoga@kviztrebic.cz, www.kviztrebic.cz
4. Penzion Malbohan, Přeckov 18, 675 05 Rudíkov, tel. 568 878 197, 776 833 545, e-mail: helena_malbohanova@quick.cz, preckov@post.cz, www.mujweb.cz/cestovani/preckov
5. Travellers´Hostel + Hotel, Žerotínovo náměstí 19, 674 01 Třebíč, tel: 568 422 594, e-mail: trebic@travellers.cz, www.travellers.cz

22. Náměšť nad Oslavou a její okolí

Informační centrum:
Kulturní a Informační středisko, Masarykovo náměstí 100, 675 71 Náměšť nad Oslavou, tel/fax: 568 620 493, 568 620 338, e-mail: mks-namest@iol.cz, www.namestnosl.cz

Turistické cíle:

1. Zámek, Zámek 1, 675 71 Náměšť nad Oslavou, tel. 568 620 319, e-mail: zamek.namest@telecom.cz, www.zamek-namest.cz
2. Památník Bible kralické, 675 72 Kralice nad Oslavou, tel. 568 643 619, kralice.pamatnik@seznam.cz, www.mzm.cz

Ubytování a stravování:
1. Hotel Monaco, Husova 578, 675 71 Náměšť nad Oslavou, tel. 568 620 353
2. Zámek Náměšť nad Oslavou, 675 71 Náměšť nad Oslavou, tel. 568 620 319, e-mail: zamek.namest@telecom.cz, www.zamek-namest.cz
3. Penzion Fontána, Brněnská 594, 675 71 Náměšť nad Oslavou, tel. 568 623 108
4. Ubytovna FC, Červené domky, 675 71 Náměšť nad Oslavou, tel. 568 620 002, 724 860 669
5. Penzion Jízdárna, Otradice 34, 675 71 Náměšť nad Oslavou, tel. 568 646 016, 731 314 170, e-mail: riha.m@agroturistika-eu.cz, www.agroturistika-eu.cz

23. Údolím Divoké Oslavy

Informační centrum:
Kulturní a Informační středisko, Masarykovo náměstí 100, 675 71 Náměšť nad Oslavou, tel/fax: 568 620 493, 568 620 338, e-mail: mks-namest@iol.cz, www.namestnosl.cz
Turistické cíle:
Zámek, Zámek 1, 675 71 Náměšť nad Oslavou, tel. 568 620 319, e-mail: zamek.namest@telecom.cz, www.zamek-namest.cz

Ubytování a stravování:
1. Hotel Monaco, Husova 578, 675 71 Náměšť nad Oslavou, tel. 568 620 353
2. Zámek Náměšť nad Oslavou, 675 71 Náměšť nad Oslavou, tel. 568 620 319, e-mail: zamek.namest@telecom.cz, www.zamek-namest.cz
3. Penzion Fontána, Brněnská 594, 675 71 Náměšť nad Oslavou, tel. 568 623 108
4. Ubytovna FC, Červené domky, 675 71 Náměšť nad Oslavou, tel. 568 620 002, 724 860 669
5. Penzion Jízdárna, Otradice 34, 675 71 Náměšť nad Oslavou, tel. 568 646 016, 731 314 170, e-mail: riha.m@agroturistika-eu.cz, www.agroturistika-eu.cz

24. Svratecká hornatina v okolí Dalečína

Informační centra:
1. Městské informační centrum, Vratislavovo náměstí 97, 592 31 Nové Město na Moravě, tel. 566 650 254, 566 650 255, fax: 566 617 202, e-mail: ic@nmnm.cz, www.nmnm.cz
2. Turistické informační centrum, Masarykovo náměstí 1, 593 01 Bystřice nad Pernštejnem, tel. 566 551 532, e-mail: info@bystricenp.cz, www.bystricenp.cz

Ubytování a stravování:
1. Areál sportu – ubytovna, Dr. Veselého 754, 583 01 Bystřice nad Pernštejnem, tel. 566 551 930, 566 551 098, e-mail: arealsportu@arealsportu.cz, www.arealsportu.cz
2. Hotel Skalský dvůr, Lísek 52, 593 01 Bystřice nad Pernštejnem, tel: 566 591 511, e-mail: skalsky.dvur@iol.cz, www.skalsky-dvur.cz
3. Apartmán u kamenné brány, Dalečín 168, tel. 566 573 119, 603 435 614
4. Sokolovna, náměstí Jana Karafiáta 63, 592 42 Jimramov, tel: 604 888 933, e-mail: ou.jimramov@quick.cz
5. Ubytování na radnici, Nám. Jana Karafiáta 39, 592 42 Jimramov, tel: 604 888 933, e-mail: ou.jimramov@quick.cz, www.e-vysocina.cz
6. Agroekofarma Kadeřávek, 592 44 Věcov 25, tel. 566 562 839, 605 853 307, e-mail: farma.kaderavek@quick.cz, www.aa.cz/agroekofarma

25. Velké Dářko a jeho pozoruhodné okolí

Informační centra:
1. Informační turistické centrum – CK SANTINI TOUR, Náměstí Republiky 24, 591 01 Žďár nad Sázavou, tel. 566 628 539, fax: 566 625 808, e-mail: santini@santinitour.cz, www.zdarns.cz
2. Informační centrum – Zámek Žďár n/Sázavou, 591 01 Žďár nad Sázavou, tel. 566 629 152, fax: 566 629 331, e-mail: itc@zamekzdar.cz, www.zamekzdar.cz

Turistické cíle:
Sklářská huť Beránek, Škrdlovice 130, 591 01 Žďár nad Sázavou, tel. 566 659 231, e-mail: info@beranekglassworks.com, www.skrdlovice.cz/beranek.php, www.beranekglass.com

Ubytování a stravování:
1. Penzion Vysočina, Škrdlovice 194, 591 01 Žďár nad Sázavou, tel. 566 659 175, e-mail: pen.vys@c-box.cz, http://penzionvysocina.unas.cz
2. Penzion Tisůvka, Škrdlovice 39, 591 01 Žďár nad Sázavou, tel. 566 659 178, e-mail. skrdlovice@skrdlovice.cz, www.skrdlovice.cz
3. Penzion Dářko, Škrdlovice 116, 591 01 Žďár nad Sázavou, tel. 566 659 107, 606 655 285, 603 161 180, e-mail: penzion@velkedarko.cz, www.velkedarko.cz
4. Chatky Polanský, Škrdlovice 151, 591 01 Žďár nad Sázavou, tel. 566 659 165
5. Červeňák - restaurace a penzion, Polnička 102, 59102 Žďár nad Sázavou, tel: 566 659 184, e-mail: info@penzion-cervenak.cz,

26. Zkamenělá řeka u Nejepína

Informační centra:
1. Informační centrum – Městská knihovna Chotěboř, Krále Jana 258, 583 01 Chotěboř, tel/fax: 569 626 634, e-mail: infocentrum@chot.cz, www.chotebor.cz
2. Informační centrum – Lanete, spol. s r.o., Náměstí T.G.M. 114, 582 82 Golčův Jeníkov, tel. 569 442 577, fax: 569 442 578, e-mail: lanete@lanete.cz, www.golcuv-jenikov.cz

Turistické cíle:
Městské muzeum – zámek, Riegrova 1, 583 01 Chotěboř, tel. 569 623 293, 731 831 475, e-mail: muzeum.chotebor@cbox.cz, www.muzeum-chotebor.org

Ubytování a stravování:
1. Hotel Harmonie, Borek 33, 582 82 Golčův Jeníkov, tel. 569 664 016, 777 319 297, e-mail: smutny@hotelharmonie.cz, www.hotelharmonie.cz
2. Hotel U zámku, Riegrova 6, 583 01 Chotěboř, tel. 569 624 101, 608 876 894, e-mail: uzamku@chnet.cz, www.hotelchotebor.cz

3. Hotel Vysočina, náměstí T.G.Masaryka 202, 583 01 Chotěboř, tel. 569 641 410, e-mail: vesely@hotelvysocina.cz, www.hotelvysocina.cz
4. Penzion LANETE, Naměstí T.G.M. 114, 582 82 Golčův Jeníkov, tel. 569 442 577, e-mail: lanete@lanete.cz, www.lanete.cz
5. Vzdělávací středisko Doubravka, Horní Sokolovec 8, 583 01 Chotěboř, tel. 569 621 451, 777 930 503, 775 963 325, e-mail: doubravka@psl.cz, www.chatadoubravka.cz

27. Údolím Jihlavy z Jihlavy do Přibyslavic

Informační centra:
1. Turistické informační centrum, Masarykovo nám. 2, 586 01 Jihlava, tel: 567 167 158 – 9, fax: 567 167 157 , e-mail: tic@jihlava-city.cz, www.jihlava.cz
2. Informační, vzdělávací a poradenské centrum Loucko, 9. května 675, 588 22 Luka nad Jihlavou, tel. 567 229 095, fax.: 567 219 220, e-mail: knih.luka@post.cz, www.lukanadjihlavou.cz
3. Informační centrum – Hoffmannův dům, Nám. Svobody 263, 588 32 Brtnice, tel. 567 571 722, e-mail: hoffmann@brtnice.cz, www.brtnice.cz

Turistické cíle:
1. Muzeum Vysočiny, Masarykovo náměstí 57/58, 586 01 Jihlava, tel. 567 573 880, e-mail. muzeum@muzeum.ji.cz, http:// muzeum.ji.cz
2. Jihlavské podzemí, Hluboká 1, 586 01 Jihlava, tel. 567 167 887, 605 982 142, e-mail: jpodzemi@seznam.cz, www.agricola.cz
3. ZOO Jihlava, Březinovy sady 10, 586 01 Jihlava, tel. 567 573 730, e-mail: jizoo@zoojihlava.cz, www.zoojihlava.cz
4. Koupaliště Vodní ráj, Romana Havelky 5a, 586 01 Jihlava, tel. 567 230 166, e-mail: vodniraj@smj.cz, www.vodniraj.cz
5. Brána MATKY BOŽÍ, provozovatel: Občanské sdružení Georgii Agricola, Věžní 1, 586 01 Jihlava, tel. 739 733 241, 605 982 142
6. Místní muzeum, Školní 20, 588 22 Luka nad Jihlavou, tel: 567 219 759, 721 872 338, www.lukanadjihlavou.cz

Ubytování a stravování:
1. Grandhotel Jihlava, Husova 1, 586 01 Jihlava, tel. 567 303 541, e-mail: info@grandjihlava.cz, www.grandjihlava.cz
2. Hotel Gustav Mahler, Křížová 4, 586 01 Jihlava, tel. 567 320 501, e-mail: recepce@hotelgmahler.cz, www.hotelgmahler.cz
3. Penzion Horácká rychta, Komenského 11, tel. 567 302 721, 586 01 Jihlava, e-mail: horackarychta@tiscali.cz, http://home.tiscali.cz/horackarychta
4. Penzion U svatého Jakuba, Jakubské náměstí 4, 586 01 Jihlava, tel. 567 579 411-2, e-mail: penzionjakub@ji.cz, www.penzionjakub.ji.cz
5. Autocamping Pávov, Pávov 90, 586 01 Jihlava, tel. 567 210 295, e-mail: sokolbedrichov@ji.cz
6. Penzion Anděl, Dolní Smrčné 38, 588 32 Brtnice, tel: 603 328 261, e-mail: penzionandel@centrum.cz, www.penzionandel.unas.cz

28. Brtnickou vrchovinou z Třeště na Špičák

Informační centrum:
Informační centrum, Rooseweltova 462, 589 01 Třešť, tel. 567 234 567, e-mail: info@trest.cz, www.trest.cz

Turistické cíle:
1. Dům J. A. Schumpetera – Muzeum Vysočiny Jihlava, pobočka Třešť - Expozice betlémů, Rooseweltova 462, 589 01 Třešť, tel. 567 214 597 (muzeum), 567 234 567 (turistické informační centrum), 567 214 586 (Spolek betlémů), e-mail: muzeum.trest@centrum.cz, http:// muzeum.ji.cz, www.trest.cz
2. Synagoga, 589 01 Třešť, tel. 567 234 567, e-mail: info@trest.cz, www.trest.cz

Ubytování a stravování:
1. Zámecký hotel, Dr. Rychta 234, 589 01 Třešť, tel. 567 224 247-8, e-mail: recepce@zamek-trest.cz, www.zamek-trest.cz
2. Penzion U Růžičků, U Váhy 471, 589 01 Třešť, tel. 567 234 061, 608 822 424, e-mail: rzbynek@quick.cz
3. Penzion a camp Čermáková, Lovětín 3, 588 51 Batelov, tel. 567 314 640, 728 897 388, e-mail: agrocerm@tours.cz, www.tours.cz/agrocerm
4. Penzion Dyje, Panenská Rozsíčka 27, 589 01 Třešť, tel: 567 224 645, 725 101 034, e-mail: laura075@mail.centrum.cz
5. Penzion Rosnička, Panenská Rozsíčka, 589 01 Třešť tel: 777 158 332, e-mail: HYPERLINK „mailto:penzion.rosnicka@seznam.cz“ penzion .rosnicka@seznam.cz

29. Telčskou krajinnou památkovou zónu

Informační centra:
1 Informační středisko MěÚ, Náměstí Zachariáše z Hradce 10, 588 56 Telč, tel. 567 112 407, 567 112 408, fax: 567 112 403, e-mail: info@telc-etc.cz, www.telc-etc.cz, www.telc.eu
2. Informační centrum, Rooseweltova 462, 589 01 Třešť, tel. 567 234 567, e-mail: info@trest.cz, www.trest.cz

Turistické cíle:
Hrad Roštejn, Doupě 1, 588 56 Telč, tel. 567 243 738, e-mail: rostejn@cmail.cz, www.cmail.cz/rostejn, http://muzeum.ji.cz

Ubytování a stravování:
1. Penzion Sluníčko, Řásná 2, 588 56 Telč, tel. 567 213 154, 602 415 740, e-mail: bouchnerova@penzion-slunicko.cz, www.penzion-slunicko.cz
2. Penzion Čtyřlístek, Řásná 81, 588 56 Telč, tel. 567 379 402, 777 588 389, e-mail: Hana.Tomiskova@seznam.cz, www.sweb.cz/penzion.ctyrlistek/
3. Penzion Pařezáček, Řásná 75, 588 56 Telč, tel. 567 379 410, 776 835 021, e-mail: magda.joklova@email.cz, http:// penzion-parezacek.xf.cz/
4. Camp Velkopařezitý, Řásná 10, 588 56 Telč, tel. 567 379 449, 607 558 432, e-mail: campvelkoparezity@tiscali.cz, www.campvelkoparezity.cz
5. Penzion a camp Javořice, Lhotka č. 10, 588 56 Telč, tel. 567 317 111, e-mail: pension@javorice.cz, www.javorice.cz

30. Přírodním parkem Rokytná

Informační centrum:
Informační centrum Městského kulturního střediska, Komenského 1029, 675 51 Jaroměřice nad Rokytnou, tel. 568 440 132, e-mail: info@meks-jaromerice.cz, www.jaromericenr.cz, www.meks-jaromerice.cz

Turistické cíle:
1. Zámek Jaroměřice nad Rokytnou, Nám. Míru 1, 675 51 Jaroměřice nad Rokytnou, tel. 568 440 237, e-mail: HYPERLINK „mailto: jaromerice“ \l „#brno#npu#cz“ jaromerice@brno.npu.cz, www.zamek-jaromerice.cz
2. Muzeum Otokara Březiny, 675 51 Jaroměřice nad Rokytnou, Březinova 46, tel. 568 440 204

Ubytování a stravování:

1. Hotel Opera, Komenského 996, 675 51 Jaroměřice nad Rokytnou, tel. 568 440 230, 777 779 287, e-mail: hotelopera@seznam.cz, www.hotelopera.cz
2. Rekreační středisko Březová, Rokytnice nad Rokytnou, tel. 568 882 737
3. Penzion Morava, Výčapy 200, 674 01 Třebíč, tel. 568 883 553, e-mail: penzion@restauracemorava.cz, www.restauracemorava.cz
4. Sport V hotel, Nám. 8. května 219, 675 55 Hrotovice, tel. 568 860 013-5, e-mail: hotel@vstav.cz, www.hotel-hrotovice.cz
5. Dvůr Vostrý, Myslibořice 173, 675 52 Lipník u Hrotovic, tel. 568 864 328, 605 145 119, e-mail: vladimirkonecny@tiscali.cz

31. Z Kralic nad Oslavou do údolí Oslavy a Chvojnice

Informační centrum:
Kulturní a Informační středisko, Masarykovo náměstí 100, 675 71 Náměšť nad Oslavou, tel/fax: 568 620 493, 568 620 338, e-mail: mks-namest@iol.cz, www.namestnosl.cz

Turistické cíle:
Památník Bible Kralické, 675 73 Kralice nad Oslavou, tel. 568 643 619, e-mail: kralice.pamatnik@seznam.cz, www.mzm.cz

Ubytování a stravování:
1. Hotel Monaco, Husova 578, 675 71 Náměšť nad Oslavou, tel. 568 620 353
2. Zámecký penzion, Zámek 4, 675 71 Náměšť nad Oslavou, tel. 568 620 319, e-mail: penzion@zamek-namest.cz, www.zamek-namest.cz
3. Penzion Fontána, Brněnská 594, 675 71 Náměšť nad Oslavou, tel. 568 623 108
4. Ubytovna FC, Červené domky, 675 71 Náměšť nad Oslavou, tel. 568 620 002, 724 860 669
5. Penzion Jízdárna, Otradice 34, 675 71 Náměšť nad Oslavou, tel. 568 646 016, 731 314 170, e-mail: riha.m@agroturistika-eu.cz, www.agroturistika-eu.cz

32. Údolím Oslavy z Velkého Meziříčí do Náměště nad Oslavou

Informační centra:
1. Informační centrum MěÚ, Radnická 29/1, 594 13 Velké Meziříčí, tel/fax: 566 501 107, 566 521 657, e-mail: ic@mestovm.cz, www.mestovm.cz
2. Kulturní a Informační středisko, Masarykovo náměstí 100, 675 71 Náměšť nad Oslavou, tel/fax: 568 620 493, 568 620 338, e-mail: mks-namest@iol.cz, www.namestnosl.cz

Turistické cíle:
1. Zámek – Muzeum Velké Meziiříčí, Zámecké schody 1200/4, 594 01 V. Meziříčí, tel. 566 522 773, 566 522 206, e-mail: muzeumvm@muzeumvm.cz, www.muzeumvm.cz
2. Galerie Synagoga, Novosady 1146, 594 01 Velké Meziříčí, tel. 566 524 621, e-mail: muzeumvm@muzeumvm.cz, www.muzeumvm.cz
3. Zámek Náměšť nad Oslavou, 675 71 Náměšť n. Osl., tel. 568 620 319, e-mail: zamek.namest@telecom.cz, www.zamek-namest.cz
4. Městské muzeum a Galerie Stará radnice, Masarykovo nám. 100, 675 71 Náměšť nad Oslavou, tel: 568 620 493, e-mail: muzeum@namestnosl.cz, www.namestnosl.cz

Ubytování a stravování:
1. Hotel Pod Zámkem, Radnická 6, 594 01 Velké Meziříčí, tel. 566 520 900-1, e-mail: info@hotel-vm.cz, www.hotel-vm.cz
2. Hotel Jelínkova vila, Třebíčská 342/10, 594 01 Velké Meziříčí, tel. 566 502 205, e-mail: hotel@jelinkovavila.cz, www.jelinkovavila.cz
3. Restaurace a pension U Bílého koníčka, Hornoměstská 348/5, 594 01 Velké Meziříčí, tel. 566 523 937, e-mail: info@ubilehokonicka.cz, www.ubilehokonicka.cz
4. Zámecký penzion, Zámek 4, 675 71 Náměšť nad Oslavou, tel. 568 620 319, e-mail: penzion@zamek-namest.cz, www.zamek-namest.cz
5. Ubytovna FC, Červené domky, 675 71 Náměšť nad Oslavou, tel. 568 620 002, 724 860 669
6. Penzion Jízdárna, Otradice 34, 675 71 Náměšť nad Oslavou, tel. 568 646 016, 731 314 170, e-mail: riha.m@agroturistika-eu.cz, www.agroturistika-eu.cz

A-1 Zajímavé pamětihodnosti a krásná příroda v okolí města Třebíč

Informační centra:
1. Informační a turistické centrum, Karlovo náměstí 53, 674 01 Třebíč, tel. 568 847 070, e-mail: info@kviztrebic.cz, www.kviztrebic.cz
2. Turistické informační centrum, Nám. Míru 26, 676 02 M. Budějovice, tel. 568 422 817, e-mail: info@euronest.cz, www.mbudejovice.cz
3. Informační centrum Městského kulturního střediska, Komenského 1029, 675 51 Jaroměřice nad Rokytnou, tel. 568 440 132, e-mail: info@meks-jaromerice.cz, www.jaromericenr.cz, www.meks-jaromerice.cz

Turistické cíle:
1. Zadní synagoga a židovské město, Informační a turistické centrum Zadní synagoga, Subakova 1/44, 674 01 Třebíč, tel/fax: 568 823 005, 568 610 023, 568 840 459, e-mail: infosynagoga@kviztrebic.cz, www.kviztrebic.cz
2. Klášterní bazilika sv. Prokopa, Zámek 1, 674 01 Třebíč, Informační a turistické centrum Bazilika, tel: 777 746 982, 568 610 022, e-mail: infobazilika@kviztrebic.cz, www.kviztrebic.cz
3. Zámek – Muzeum Vysočiny Třebíč, Zámek 1, 674 01 Třebíč, tel. 568 840 518, e-mail: muzeum@zamek-trebic.cz, www.zamek-trebic.cz
4. Zámek, Náměstí Míru 1, 675 51 Jaroměřice n. R., tel: 568 440 237, e-mail: jaromerice@brno.npu.cz, www.zamek-jaromerice.cz
5. Zámek – Muzeum řemesel, pobočka Muzea Vysočiny Třebíč, Náměstí Míru 1, 676 01 M. Budějovice, tel. 568 421 100, e-mail: muzeum@ktvmb.cz

Ubytování a stravování:
1. Hotel Opera, Komenského náměstí 996, 675 51 Jaroměřice nad Rokytnou, tel. 568 440 230
2. Penzion Benz, Znojemská 38, 674 01 Třebíč, tel. 731 086 076, e-mail: info@penzionbenz.cz, www.penzionbenz.cz
3. Penzion Sobotka, Lípová 22, 674 01 Třebíč, tel. 568 820 505, 605 045 640, e-mail: sobotka@penzionsobotka.cz, www.penzionsobotka.cz
4. Penzion Bažantnice, Bažantnice 674 01 Třebíč tel: 737 285 005
5. Penzion Padrtův mlýn, Sokolí 23, Třebíč, tel. 602 723 325, www.penzion-padrtuv-mlyn.cz e-mail: info@penzion-padrtuv-mlyn.cz
6. Krušovická pivnice a penzion (BABÁK), Cyrilova ul., Třebíč, tel: 568 824 639, 723 759 694

A-2 Objevování gotické minulosti v Hornosvratecké vrchovině

Informační centrum:
Turistické informační centrum, Masarykovo náměstí 1, 593 01 Bystřice nad Pernštejnem, tel. 566 551 532, e-mail: info@bystricenp.cz, www.bystricenp.cz

Turistické cíle:
1. Hrad Perštejn, 592 62 Nedvědice, tel. 566 566 101, e-mail: hrad.pernstejn@iol.cz, www.nedvedice.cz

2. Síň rodáků, Informace: Obecní úřad Jimramov, tel. 566 562 516, e-mail: ou.jimramov@quick.cz, návštěva možná po předchozí dohodě, www.e-vysocina.cz
Ubytování a stravování:
1. Ubytování Na radnici, Nám. Jana Karafiáta 39, 592 42 Jimramov, tel. 604 888 933, e-mail: ou.jimramov@quick.cz, www.e-vysocina.cz
2. Selské stavení, Jimramovské Pavlovice 6, 592 42 Jimramov, tel. 606 711 696. 724 062 180, e-mail: zdar.natural@volny.cz
3. Apartmán u kamenné brány, 592 41 Dalečín 168, tel. 566 573 119, 603 435 614
4. Hotel Hájek, 592 52 Rožná nad Perštejnem, tel. 566 567 188, e-mail: patek@online.cz
5. Areál sportu, Dr. Veselého 754, Bystřice nad Pernštejnem, tel. 566 551 931, e-mail: arealsportu@arealsportu.cz, www.arealsportu.cz

A-3 Naučnou Březinovou stezkou v okolí Humpolce, městská památková zóna v Pelhřimově a Křemešnický okruh

Informační centra:
1. Městské kulturní a informační středisko, Havlíčkovo náměstí 91, 396 01 Humpolec, tel./fax: 565 532 479, e-mail: mekis@infohumpolec.cz, www.infohumpolec.cz
2. Turistické informační centrum, Masarykovo nám. 10, 393 01 Pelhřimov, tel./fax: 565 326 924, 777 012 397, e-mail: ic@kzpe.cz, www.pelhrimovsko.cz

Turistické cíle:
1. Muzeum Dr. Aleše Hrdličky, Horní náměstí 273, 396 01 Humpolec, tel. 565 532 115, e-mail: muzeum@infohumpolec.cz, www.infohumpolec.cz
2. Zřícenina hradu Orlík, 396 01 Humpolec, tel. 777 347 511, 723 735 062, e-mail: orlikhumpolec@seznam.cz, www.infohumpolec.cz
3. Muzeum Vysočiny Pelhřimov, Masarykovo náměstí 12, 393 01 Pelhřimov, tel. 565 323 456, e-mail: muzeum.pelhrimov@quick.cz, www.muzeumpe.cz
4. Muzeum rekordů a kuriozit, Jihlavská brána, 393 01 Pelhřimov, tel. 565 321 327, 565 321 228, 777 601 300, e-mail: agentura@dobryden.cz, www.dobryden.cz

Ubytování a stravování:
1. Hotel U Jiřího, Jihlavská 493, 396 01 Humpolec, tel. 565 534 512
2. Hotel Orlík, Dolní náměstí 31, 396 01 Humpolec, tel. 565 532 165
3. Penzión Na mlýnku, Na Kasárnách 448, 396 01 Humpolec, tel: 565 532 339, 603 851 626
4. Penzion Pohoda, Jiráskova 656, 396 01 Humpolec, tel.: 605 548 949, e-mail: dana.us@seznam.cz
5. Motel Farma Poříčí, Služátky 25, 393 01 Pelhřimov, tel. 565 327 127, e-mail: motel@motel-farma.cz, www.motel-farma.cz
6. Sporthotel, Nádražní 1536, 393 01 Pelhřimov, tel. 565 327 106, 565 321 714

A-4 Historické a přírodní památky mezi dvěmi výjimečně krásnými městy - Telčí a Jihlavou

Informační centra:
1. Informační středisko MěÚ, Náměstí Zachariáše z Hradce 10, 588 56 Telč, tel. 567 112 407, 567 112 408, fax: 567 112 403, e-mail: info@telc-etc.cz, www.telc.eu
2. Informační centrum, Rooseweltova 462, 589 01 Třešť, tel. 567 234 567, e-mail: info@trest.cz, www.trest.cz
3. Turistické informační centrum, Masarykovo náměstí 2, 586 01 Jihlava, tel: 567 167 158 – 9, e-mail: tic@jihlava-city.cz, www.jihlava.cz

Turistické cíle:
1. Zámek, náměstí Zachariáše z Hradce 1, 588 56 Telč, tel. 567 243 943, e-mail: zamek-telc@iol.cz, www.zamek-telc.cz
2. Muzeum Vysočiny, Náměstí Zachariáše z Hradce 1 – zámek, 588 56 Telč, tel. 567 243 918, http://muzeum.ji.cz
3. Dům J. A. Schumpetera – Muzeum Vysočiny Jihlava, pobočka Třešť - Expozice betlémů, Rooseweltova 462, 589 01 Třešť, tel: 567 234 567 (TIC), e-mail: muzeum.trest@centrum.cz, http://muzeum.ji.cz, www.trest.cz
4. Synagoga, 589 01 Třešť, tel. 567 234 567, e-mail: info@trest.cz, www.trest.cz
5. Muzeum Vysočiny, Masarykovo náměstí 57/58, 586 01 Jihlava, tel. 567 573 880, e-mail. muzeum@muzeum.ji.cz, http:// muzeum.ji.cz
6. ZOO Jihlava, Březinovy sady 10, 586 01 Jihlava, tel. 567 573 730, e-mail: jizoo@zoojihlava.cz, www.zoojihlava.cz

Ubytování a stravování:
1. Hotel Na Hrázi, Na Hrázi 78, 588 56 Telč, tel. 567 213 150-1, e-mail: hraz@volny.cz, www.nahrazi.cz
2. Zámecký hotel, Dr. Rychta 234, 589 01 Třešť, tel. 567 224 247-8, e-mail: recepce@zamek-trest.cz, www.zamek-trest.cz
3. Penzion U Růžičků, U Váhy 471, 589 01 Třešť, tel. 567 234 061, 608 822 424, e-mail: rzbynek@quikc.cz
4. Grandhotel Jihlava, Husova 1, 586 01 Jihlava, tel. 567 303 541, e-mail: info@grandjihlava.cz, www.grandjihlava.cz
5. Autocamping Pávov, Pávov 90, 586 01 Jihlava, tel. 567 210 295, e-mail: sokolbedrichov@ji.cz

A-5 Po hradech a zámcích nad řekou Sázavou

Informační centra:
1. Informační centrum, Husovo náměstí 60, 584 01 Ledeč nad Sázavou, tel. 569 721 471, tel./fax: 569 721 507, e-mail: informacni.centrum @ledecns.cz, www.ledecns.cz
2. Informační centrum, Náměstí Trčků z Lípy 16, 582 91 Světlá nad Sázavou, tel. 569 496 676, e-mail: info@svetlans.cz, www.svetlans.cz

Turistické cíle:
1. Městské muzeum – hrad, 584 01 Ledeč nad Sázavou, tel. 569 721 128 (muzeum), 731 612 457, e-mail: ic.marie.znojemska@ledecns.cz
2. Hrad Lipnice nad Sázavou, 582 32 Lipnice n. S., tel. 569 486 189, 606 521 973, e-mail: lipnice@brno.npu.cz, http://lipnicens.unas.cz
4. Skanzen Michalův statek, Pohleď 16, 582 91 Světlá nad Sázavou – Pohleď, tel: 569 452 532, 776 771 203

Ubytování a stravování:
1. Hotel Luna, Kouty 72, 584 01 Ledeč nad Sázavou, tel. 569 738 800, e-mail: hotelluna@hotelluna.cz, www.hotelluna.cz
2. Penzion Vila Markéta, Heroldovo nábřeží 314, 584 01 Ledeč nad Sázavou, tel. 569 727 030, 736 751 118
3. Hotel Barbora, náměstí Trčků z Lípy 1045, 582 91 Světlá nad Sázavou, tel. 569 453 100, e-mail: barbora.hotel@worldonline.cz
4. Hotel Česká koruna, Nádražní 194, 582 91 Světlá nad Sázavou, tel. 569 456 135, 604 952 219, www.ceskakoruna.unas.cz
5. Penzion U České koruny, 582 32 Lipnice nad Sázavou 55, tel. 569 486 126, 603 528 261, e-mail: hasektour@hasektour.cz, www.hasektour.cz

Fotografie, texty, mapy:
T.I.S. - Turistické informační systémy, v.o.s.
Havířov
www.mavlast.cz

Vydal:
Kraj Vysočina
e-mail: tourism@kr-vysocina.cz
www.region-vysocina.cz

Grafika, předtisková příprava, tisk:
Yashica s.r.o.
www.yashica.cz

T.I.S. - Turistické informační systémy, v.o.s.
Havířov
www.mavlast.cz

Kraj Vysočina

Tento projekt je spolufinancován Evropskou unií.

Krajský úřad kraje Vysočina
Žižkova 57, 587 33 Jihlava, Česká republika

Tel.: 564 602 533, Fax: 564 602 423
E-mail: tourism@kr-vysocina.cz
Internet: **www.region-vysocina.cz**