





JEVY INFORMATIVNÍ


Základní informace o území

-  Jaderná elektrárna Dukovany
-  Hranice kraje
-  Hranice SO ORP
-  Hranice obce






Silniční doprava

-  Dálnice D1

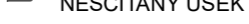






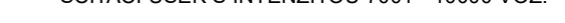




Železniční doprava

-  Železniční trať

Vybraná centra osídlení

-  VYŠŠÍ CENTRUM
-  VÝZNAMNÉ STŘEDNÍ CENTRUM
-  OSTATNÍ STŘEDNÍ CENTRUM
-  NIŽŠÍ CENTRUM
-  LOKÁLNÍ CENTRUM

DOPRAVNÍ ZATÍŽENÍ KOMUNIKACÍ 2016

-  NESČÍTANÝ ÚSEK
-  SČÍTACÍ ÚSEK S INTENZITOU 1 - 500 VOZ.
-  SČÍTACÍ ÚSEK S INTENZITOU 501 - 1000 VOZ.
-  SČÍTACÍ ÚSEK S INTENZITOU 1001 - 3000 VOZ.
-  SČÍTACÍ ÚSEK S INTENZITOU 3001 - 5000 VOZ.
-  SČÍTACÍ ÚSEK S INTENZITOU 5001 - 7000 VOZ.
-  SČÍTACÍ ÚSEK S INTENZITOU 7001 - 10000 VOZ.
-  SČÍTACÍ ÚSEK S INTENZITOU 10001 - 15000 VOZ.
-  SČÍTACÍ ÚSEK S INTENZITOU 15001 - 25000 VOZ.
-  SČÍTACÍ ÚSEK S INTENZITOU 25001 - 40000 VOZ.
-  SČÍTACÍ ÚSEK S INTENZITOU 40001 - 60000 VOZ.
-  SČÍTACÍ ÚSEK S INTENZITOU NAD 60001 VOZ.



AKTUALIZACE č. 4 ZÁSAD ÚZEMNÍHO ROZVOJE KRAJE VYSOČINA VYHODNOCENÍ VLIVŮ NA ŽIVOTNÍ PROSTŘEDÍ

NÁZEVA ČÍSLO GRAFICKÉHO SCHÉMATU

Doprava

K.8

ZADAVATEL

Kraj Vysočina, Žižkova 1882/57, 587 33 Jihlava

POŘIZOVATEL

Krajský úřad Kraje Vysočina
Odbor územního plánování a stavebního řádu, oddělení územního plánování,
Žižkova 1882/57, 587 33 Jihlava

ZPRACOVATELÉ

Doc. Ing. arch. Jiří Lów
Ing. arch. Stanislav Kovář, CSc.
RNDr. Bohumil Pokorný, CSc.

DATUM
březen 2020

MĚŘÍTKO
1 : 400 000