






ÚAP KRAJE VYSOČINA

3. ÚPLNÁ AKTUALIZACE




Vyhodnocení územních podmínek pro příznivé životní prostředí

KOEFICIENT EKOLOGICKÉ STABILITY (KES)




Kategorizace KES v roce 2013

-  KES < 0,39
-  0,40 < KES <= 0,89
-  0,90 < KES <= 2,89
-  2,90 < KES <= 6,20
-  6,21 <= KES

Sídla

-  krajské město
-  obec s rozšířenou působností
-  ostatní obce

Administrativní členění

-  hranice kraje
-  hranice správních obvodů ORP
-  hranice správních obvodů obcí

Průměr kraje: 1,03

- KES <= 0,39 : krajina plně antropogenizovaná (typ A)
- 0,4 < KES <= 0,89: přechodové pásmo A/H
- 0,9 < KES <= 2,89: krajina harmonická (typ H)
- 2,9 < KES <= 6,19: přechodové pásmo H/P
- KES > 6,20 : krajina relativně přírodní (typ P)

POŘIZOVATEL
ZPRACOVATEL AKTUALIZACE ÚAP

Krajský úřad Kraje Vysočina
Žižkova 57
587 33 Jihlava



květen 2015

PROJEKTANT 1. ÚAP

Atelier T-plan, s.r.o.
Na Šachtě 9
170 00 Praha 7



ZDROJE POUŽITÝCH GEODAT

Český statistický úřad (2014)
Krajský úřad Kraje Vysočina (2015)
Český ústav zeměměřický a katastrální (2014)

