

ÚAP KRAJE VYSOČINA

3. ÚPLNÁ AKTUALIZACE


Vyhodnocení územních podmínek pro příznivé životní prostředí

LESNATOST ÚZEMÍ KRAJE VYSOČINA (DLE OBCÍ)

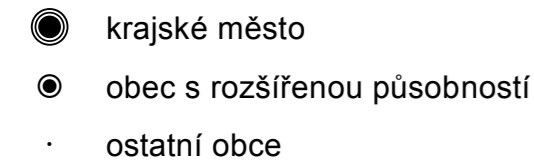
STŘEDOČESKÝ KRAJ

PARDOBICKÝ KRAJ

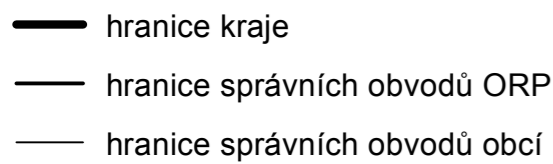
Podíl lesních pozemků na celkové výměře obce v roce 2013 (%)



Sídla



Administrativní členění



Průměr kraje: 28,2 %

Průměr ČR: 33,7 %

POŘIZOVATEL
ZPRACOVATEL AKTUALIZACE ÚAP

Krajský úřad Kraje Vysočina
Žižkova 57
587 33 Jihlava



květen 2015

PROJEKTANT 1. ÚAP

Atelier T-plan, s.r.o.
Na Šachtě 9
170 00 Praha 7



ZDROJE POUŽITÝCH GEODAT

Český statistický úřad (2014)
Český ústav zeměměřický a katastrální (2014)

