Kraj Vysočina

Silnice II/360 Velké Meziříčí - Křižanov

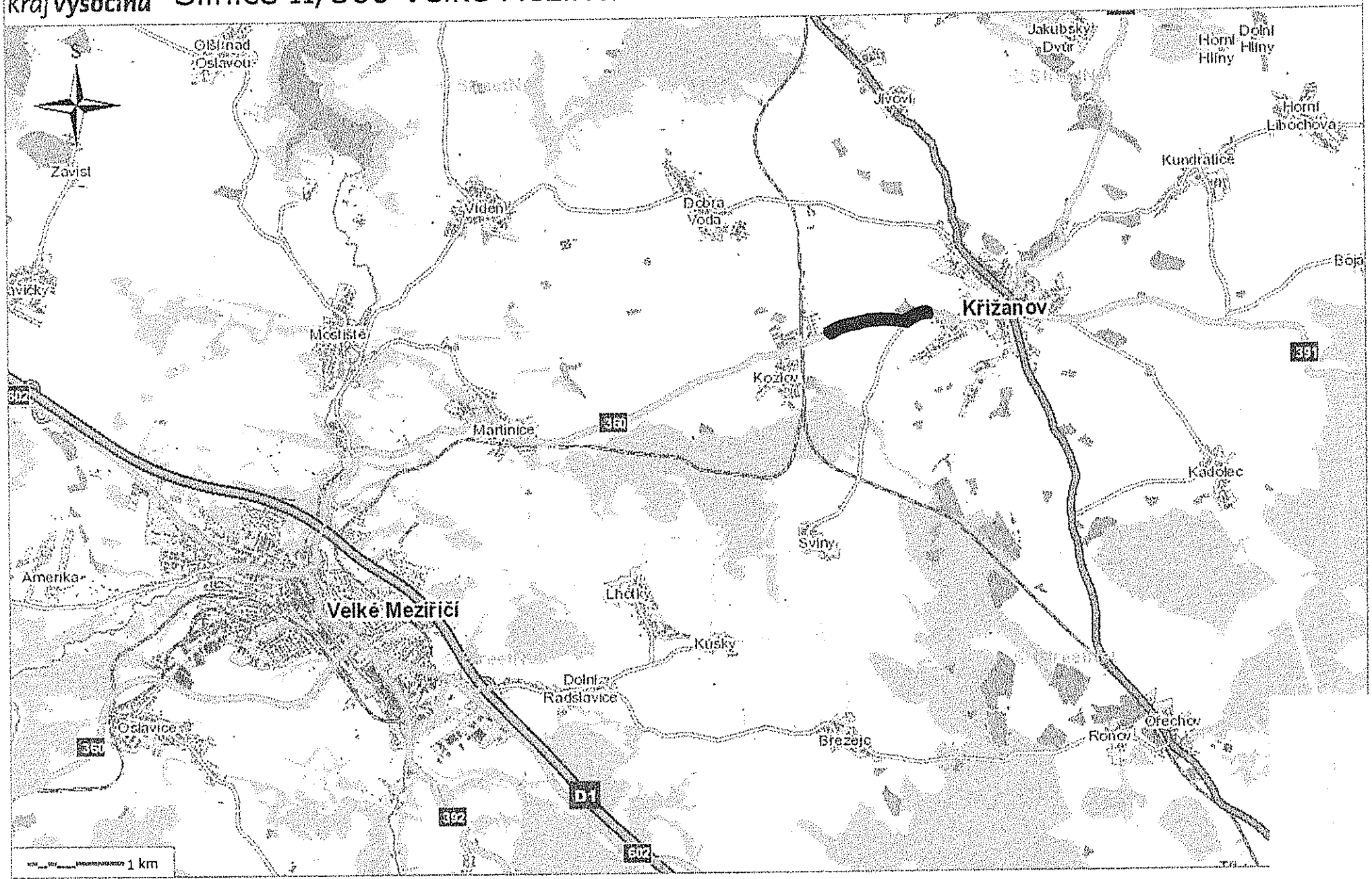

© 2013 Geoportál DMVS Vysočina, Tento orientační tiskový výstup pochází z aplikace Geoportál DMVS Vysočina, 11.11.2013 8:19:32

Informace o parcele

Parcelní číslo:	**2332/61**
Obec:	Křižanov [595926]
Katastrální území:	Křižanov [676454]
Číslo LV:	353
Výměra [m^2]:	681
Typ parcely:	Parcela katastru nemovitostí
Mapový list:	KMD
Určení výměry:	Graficky nebo v digitalizované mapě
Způsob využití:	silnice
Druh pozemku:	ostatní plocha

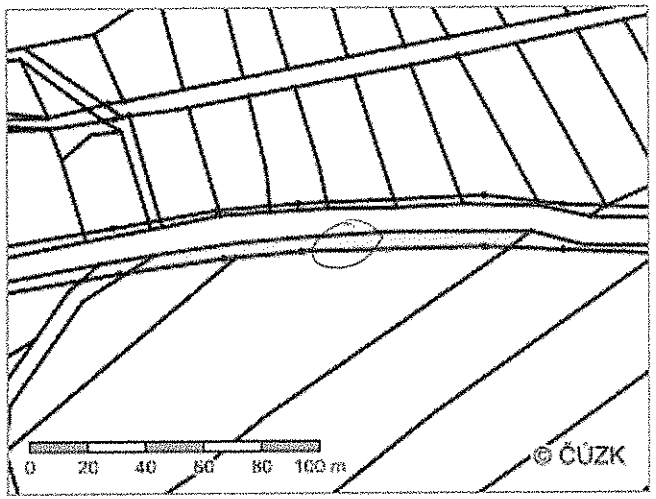

Vlastníci, jiná oprávnění

Vlastnické právo	Adresa	Podíl
Pávková Marie	č.p. 22, 59451 Kundratice	

Způsob ochrany nemovitosti

Nejsou evidovány žádné způsoby ochrany.

Seznam BPEJ

Parcela nemá evidované BPEJ.

Omezení vlastnického práva

Informace o parcele

Parcelní číslo:	**2332/56**
Obec:	Křižanov [595926]
Katastrální území:	Křižanov [676454]
Číslo LV:	353
Výměra [m^2]:	206
Typ parcely:	Parcela katastru nemovitostí
Mapový list:	KMD
Určení výměry:	Graficky nebo v digitalizované mapě
Způsob využití:	silnice
Druh pozemku:	ostatní plocha

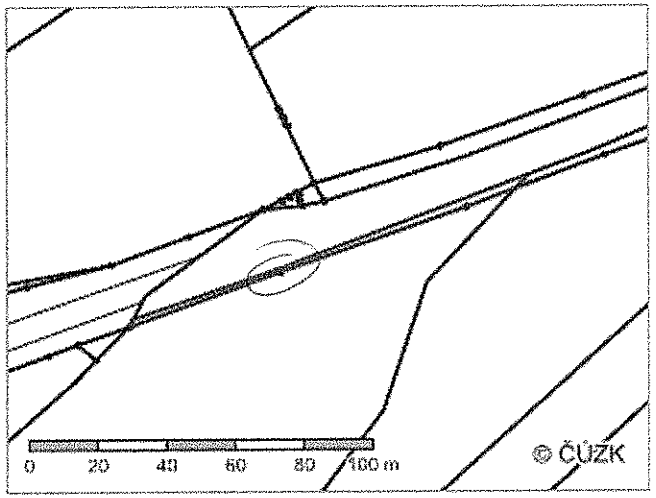

Vlastníci, jiná oprávnění

Vlastnické právo	Adresa	Podíl
Pávková Marie	č.p. 22, 59451 Kundratice	

Způsob ochrany nemovitosti

Nejsou evidovány žádné způsoby ochrany.

Seznam BPEJ

Parcela nemá evidované BPEJ.

Omezení vlastnického práva

Informace o parcele

Parcelní číslo:	**2332/52**
Obec:	Křižanov [595926]
Katastrální území:	Křižanov [676454]
Číslo LV:	353
Výměra [m^2]:	98
Typ parcely:	Parcela katastru nemovitostí
Mapový list:	KMD
Určení výměry:	Graficky nebo v digitalizované mapě
Způsob využití:	silnice
Druh pozemku:	ostatní plocha

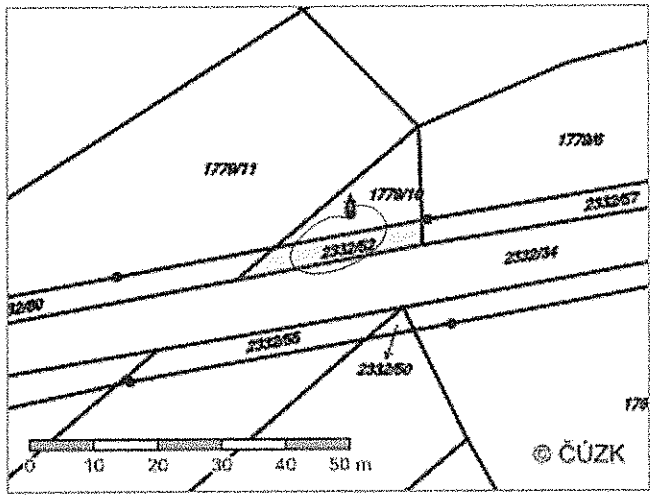

Vlastníci, jiní oprávnění

Vlastnické právo	Adresa	Podíl
Pávková Marie	č.p. 22, 59451 Kundratice	

Způsob ochrany nemovitosti

Nejsou evidovány žádné způsoby ochrany.

Seznam BPEJ

Parcela nemá evidované BPEJ.

Omezení vlastnického práva

VÝPIS Z KATASTRU NEMOVITOSTÍ

prokazující stav evidovaný k datu *22.11.2013 09:15:02*

Vyhotoveno bezúplatně dálkovým přístupem pro účel: Správa majetku, č.j.: 1144/2013 pro Vysočina

Okres: **CZ0635 Žďár nad Sázavou** Obec: **595926 Křižanov**

Kat.území: **676454 Křižanov** List vlastnictví: **353**

V kat. území jsou pozemky vedeny ve dvou číselných řadách (St. = stavební parcela)

A *Vlastník, jiný oprávněný* *Identifikátor* *Podíl*

Vlastnické právo

Pávková Marie, č.p. 22, 59451 Kundratice 265409/457

B *Nemovitosti*

Pozemky

Parcela	*Výměra [m2]*	*Druh pozemku*	*Způsob využití*	*Způsob ochrany*
2332/52	98	ostatní plocha	silnice	
2332/55	157	ostatní plocha	silnice	
2332/56	206	ostatní plocha	silnice	
2332/61	681	ostatní plocha	silnice	

B1 *Jiná práva* - **Bez zápisu**

C *Omezení vlastnického práva* - **Bez zápisu**

D *Jiné zápisy*

Typ vztahu
Vztah pro *Vztah k*

- **Změna číslování parcel**

  Obnova operátu přepracováním 2012

Parcela:	2332/52	Z-873/2012-746
Parcela:	2332/55	Z-873/2012-746
Parcela:	2332/56	Z-873/2012-746
Parcela:	2332/61	Z-873/2012-746

- **Změna výměr obnovou operátu**

  Obnova operátu přepracováním 2012

Parcela:	2332/61	Z-873/2012-746
Parcela:	2332/56	Z-873/2012-746

E *Nabývací tituly a jiné podklady zápisu*

Listina

- **Rozhodnutí o dědictví D 522/1978 Státního notářství Žďár nad Sázavou ze dne 29.9.1978, právní moc dne 19.10.1978**

  POLVZ:34/1979 Z-12400034/1979-746

  Pro: **Pávková Marie, č.p. 22, 59451 Kundratice** *RČ/IČO:* **265409/457**

- **Usnesení soudu ve věci projednání dědictví D 204/1993 Okresního soudu Žďár nad Sázavou ze dne 30.8.1993, právní moc dne 17.9.1993**

  POLVZ:71/1993 Z-12400071/1993-746

  Pro: **Pávková Marie, č.p. 22, 59451 Kundratice** *RČ/IČO:* **265409/457**

F *Vztah bonitovaných půdně ekologických jednotek (BPEJ) k parcelám* - **Bez zápisu**