Obec Lípa

č.p. 93
582 57 Lípa

Telefon 569437121, 569437101
Fax 569437121

V Lípě 17.9.2013

Č.j. 708/2013/OLI
Vyřizuje: Kunc

Krajský úřad kraje Vysočina
Odbor majetkový
Žižkova 57, 587 33 Jihlava

Věc : žádost o darování pozemků do majetku obce Lípa

Po zhotovení stavby „III/34814 Svatý Kříž – Lípa SO 01 – úsek č.4 Lípa a SO – 02 Chodníky část v k.ú. Lípa" a jejím zaměření bylo zjištěno, že stavba zasahuje do sousedního pozemku p.č.1558/25 a 1567/1 v k.ú. Lípa u Havlíčkova Brodu, který je ve vlastnictví Kraje Vysočina. Tyto zastavěné části jsou nově zaměřeny jako pozemky p.č. 1558/31, 1567/5 a 1567/6 v k.ú. Lípa u Havlíčkova Brodu. Zastupitelstvo obce Lípa odsouhlasilo na svém 15. zasedání dne 29.8.2013 podání žádosti o darování pozemků na kraj Vysočina a zároveň odsouhlasilo případné darování výše uvedených pozemků krajem Vysočina do majetku obce Lípa.

Žádáme tedy o převedení, do majetku Obce Lípa, nově odměřené pozemky :

- **p.č. 1558/31 v k.ú. Lípa u Havlíčkova Brodu o výměře 292 m2**
- **p.č. 1567/5 v k.ú. Lípa u Havlíčkova Brodu o výměře 858 m2**
- **p.č. 1567/6 v k.ú. Lípa u Havlíčkova Brodu o výměře 365 m2**

Zároveň žádáme o zápis do katastru nemovitostí.

Za kladné vyřízení naší žádosti předem děkujeme.

S pozdravem

Ing. Jiří Kunc, starosta obce

OBEC LÍPA
582 57 Lípa 93
IČ: 002 67 805
DIČ: CZ00267805

Přílohy : 1. geometrický plán 4x
2. kopie kolaudačního rozhodnutí
3. kopie zápisu z 15. zastupitelstva z 29.8.2013
4. kopie Smlouvy zakládající právo provést stavbu

VÝKAZ DOSAVADNÍHO A NOVÉHO STAVU ÚDAJŮ KATASTRU NEMOVITOSTÍ

Dosavadní stav					Nový stav													
											Porovnání se stavem evidence právních vztahů							
Označení pozemku parc. číslem	Výměra parcely			Druh pozemku	Označení pozemku parc. číslem	Výměra parcely			Druh pozemku	Typ stavby	Způs. určení výměr	Díl přechází z pozemku označeného v		Číslo listu vlastnictví	Výměra dílu			Označení dílu
	ha	m	2	Způsob využití		ha	m	2	Způsob využití	Způsob využití		katastru nemovitostí	dřívější poz. evidenci		ha	m	2	
1558/24		31	14	ostat. pl. / ostat. komunikace	1558/24		30	57	ostat. pl. / ostat. komunikace		0	1558/24		10001		30	57	
					1558/30			57	ostat. pl. / ostat. komunikace		0	1558/24		10001			57	
1558/25		14	76	ostat. pl. / ostat. komunikace	1558/25		11	84	ostat. pl. / ostat. komunikace		0	1558/25		302		11	84	
					1558/31		2	92	ostat. pl. / ostat. komunikace		0	1558/25		302		2	92	
1567/1	1	26	35	ostat. pl. / silnice	1567/1	1	14	12	ostat. pl. / silnice		0	1567/1		302	1	14	12	
					1567/5		8	58	ostat. pl. / ostat. komunikace		0	1567/1		302		8	58	
					1567/6		3	65	ostat. pl. / ostat. komunikace		0	1567/1		302		3	65	
	1	72	25			1	72	25										

Sdělení k předloženému dělení nebo scelování pozemků:

Souhlasíme s předloženým dělením a scelováním pozemků.
Souhlasíme se změnou druhu a způsobu využití pozemků.
Rozhodnutí o dělení nebo scelování pozemků nebude vydáváno.

MĚSTSKÝ ÚŘAD
Stavební úřad
HAVLÍČKŮV BROD

18.9.2013

Ing. ALEŠ TUČEK Vyhlášení podle § 13 odst. 1 písm. a,c, zákona č. 200/1994 Sb. Položka seznamu ČÚZK č. 174/97 úředně oprávněný zeměměřický inženýr

OVĚŘENÁ KOPIE SOUHLASÍ S ORIGINÁLEM Č.J. K 552/2013 DNE 12.4.2013

Dělit nebo sceloval pozemky lze jen na základě územního rozhodnutí, pokud podmínky pro ně nejsou stanoveny jiným rozhodnutím nebo opatřením.

GEOMETRICKÝ PLÁN
pro rozdělení pozemků

Vyhotovil:
Chládek a Tintěra Havlíčkův Brod a.s.
Průmyslová 941

Číslo plánu: 560-353/2012
Okres: Havlíčkův Brod
Obec: Lípa
Kat. území: Lípa u Havlíčkova Brodu
Mapový list: VS XIV-23-10, 14

Kód způsobu určení výměr je určen podle § 77 odst. 2 vyhlášky č. 26/2007 Sb. v platném znění.

Dosavadním vlastníkům pozemků byla poskytnuta možnost seznámit se v terénu s průběhem navrhovaných nových hranic, které byly označeny předepsaným způsobem:

viz. seznam souřadnic

Náležitostmi a přesností odpovídá právním předpisům.

Ing. ALEŠ TUČEK Vyhlášení podle § 13 odst. 1 písm. a,c, zákona č. 200/1994 Sb. Položka seznamu ČÚZK č. 174/97 úředně oprávněný zeměměřický inženýr

Geometrický plán ověřil úředně oprávněný zeměměřický inženýr:

Ing. Aleš Tuček

Dne 3.4.2013 Číslo 541/2013

Úředně oprávněný zeměměřický inženýr odpovídá za odbornou úroveň geometrického plánu, za dosažení předepsané přesnosti a za správnost a úplnost náležitostí podle právních předpisů.

Katastrální úřad, katastrální pracoviště souhlasí s očíslováním parcel.

Katastrální úřad pro Vysočinu Katastrální pracoviště Havlíčkův Brod

Souhlas katastrálního úřadu, kat. pracoviště potvrdil:

Ing. Jaroslav Beránek

Dne 10.04.2013 Číslo 346/13

Jeden prvopis geometrického plánu a předepsané přílohy jsou uloženy u katastrálního úřadu, katastrálního pracoviště.

Přehled náčrtů

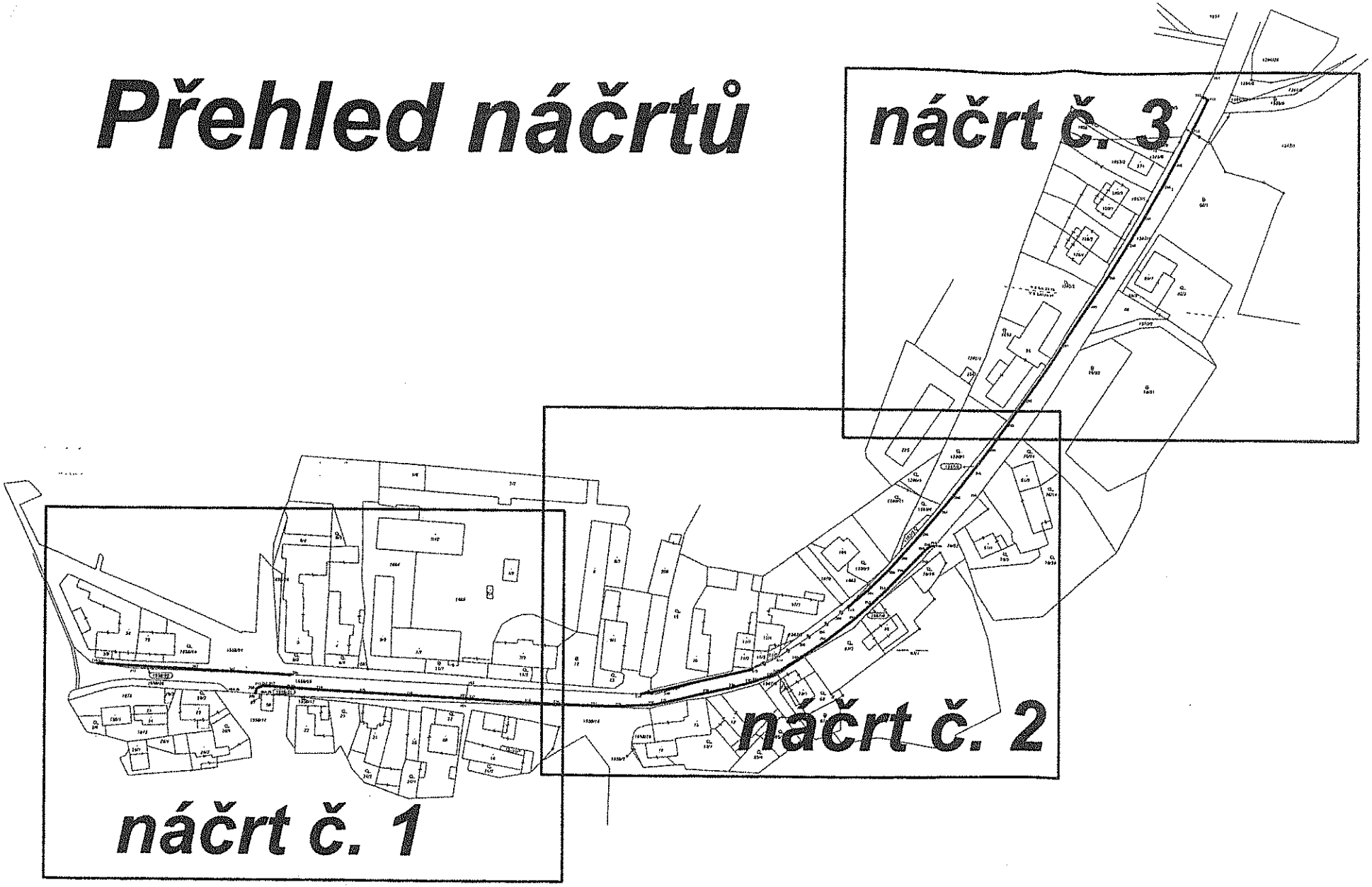

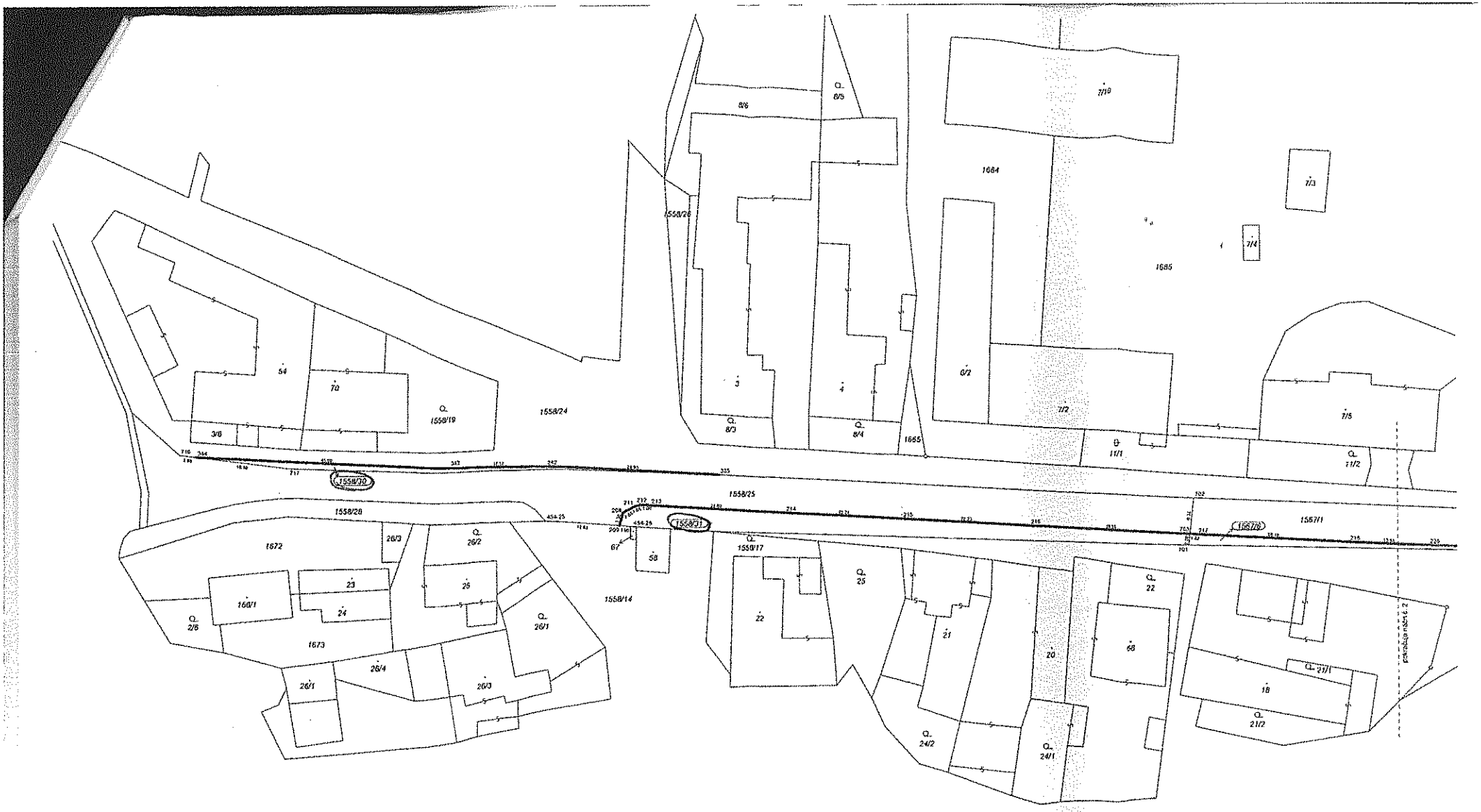
1558/30
1558/31
1558/26
1558/25
1558/24
1558/19
1558/28
1558/14
1558/17
1558/26
1557/1
1672
1673
1684
1685
1655
parcela číslo 6/2

náčrt č. 1

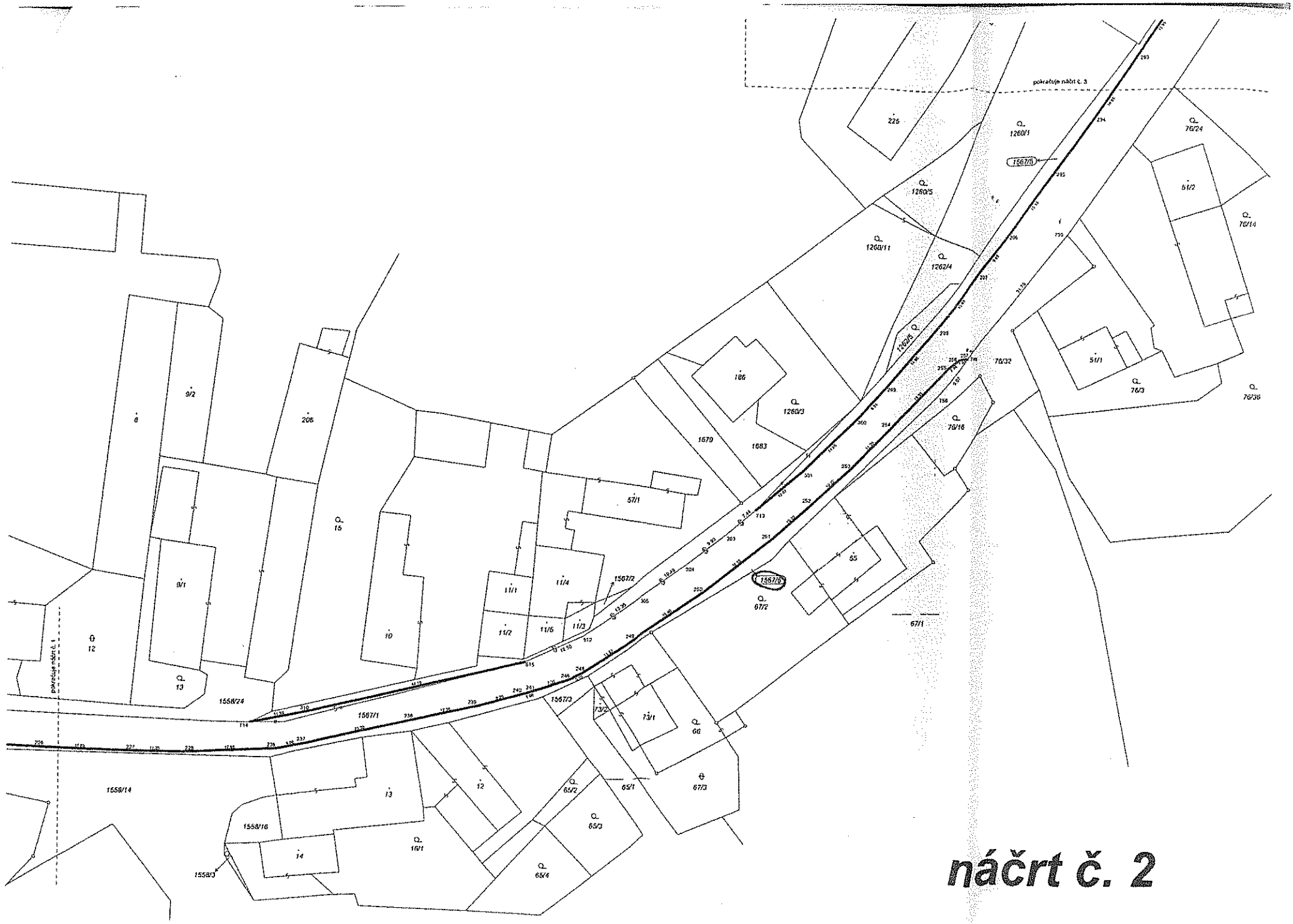
pokračuje náčrt č. 3
pokračuje náčrt č. 1
1567/6
1567/5
1567/2
1567/1
1567/3
1558/24
1558/14
1558/16
1558/3
1260/1
1260/5
1260/11
1262/4
1260/4
1260/3
1679
1683
186
225
76/24
51/2
76/14
51/1
76/3
76/36
76/32
76/16
57/1
11/1
11/4
11/2
11/6
11/3
9/2
9/1
8
12
13
14
15
16
206
65
67/1
67/2
67/3
66
73/1
73/2
65/1
65/2
65/3
65/4
16/1

náčrt č. 2

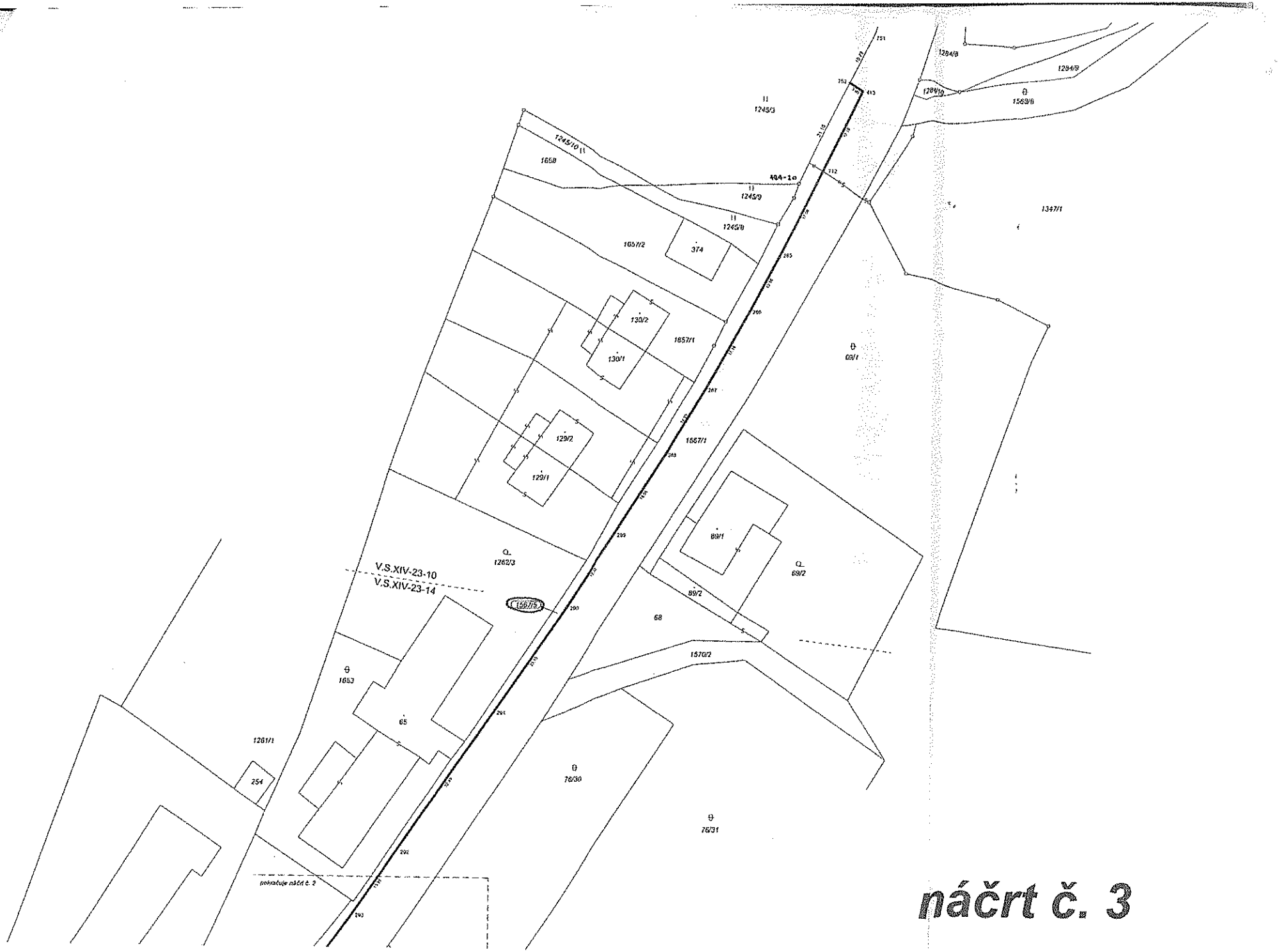
1284/8
1284/9
1284/10
1569/6
1245/3
1245/10
1658
1245/9
1245/8
1347/1
1651/2
374
130/2
130/1
1657/1
69/1
129/2
129/1
1667/1
89/1
1262/3
V.S.XIV-23-10
V.S.XIV-23-14
156/75
69/2
89/2
68
1570/2
1653
65
1261/1
254
76/30
76/31
pokračuje náčrt č. 2

náčrt č. 3