Výkaz údajů o bonitovaných půdně ekologických jednotkách (BPEJ) k parcelám

Parcelní číslo podle katastru nemovitostí	Parcelní číslo podle zjednodušené evidence	Kód BPEJ	Výměra ha	Výměra m²		BPEJ na dílu parcely
	1463	72911		12	10	
		73715		16	92	
				29	02	
	1464	72911		23	39	
		72914		10	14	
				33	53	
	1465	72911		15	28	
		72914		5	47	
				20	75	
	1466/2	72911		6	24	
	1467/1	72911		5	92	
	1468/2	72911		8	63	
	1469/2	72911		7	89	
	1470/2	75011		6	29	
	1471/1	75011		39	78	
	1471/2	75011		2	82	
	1472/2	75011		19	56	
	1473	75011		46	54	
	1487	75011		22	79	
	1488	72911		49	18	
	1491	72911		44	11	
	1609/1	72911	2	07	48	
	2535	72911		8	71	
		72914		3	20	
				11	91	

Dělit nebo scelovat pozemky lze jen na základě územního rozhodnutí, pokud podmínky pro ně nejsou stanoveny jiným rozhodnutím nebo opatřením.

GEOMETRICKÝ PLÁN
pro *rozdělení pozemku*

Vyhotovil: *Ing.Pavel Pavlík*
Geodetická kancelář
Žižkova 3, Jihlava 58601

Číslo plánu: *354–92/2012*

Okres: *Jihlava*

Obec: *Nová Říše*

Katastrální území: *Nová Říše*

Mapový list: *ZS VIII–20–5,9*

Kód způsobu určení výměr je určen podle § 77 odst. 2 vyhlášky č. 26/2007 Sb. v platném znění

Dosavadním vlastníkům pozemků bylo poskytnuta možnost seznámit se v terénu s průběhem navrhovaných nových hranic, které byly označeny předepsaným způsobem:

plast.mezník, dř.kolík,bar.značka

Náležitostmi a přesností odpovídá právním předpisům.

Ing. Pavel PAVLÍK
Úředně oprávněný zeměměřický inženýr

Geometrický plán ověřil úředně oprávněný zeměměřický inženýr:

Ing.Pavel Pavlík

Dne: *4.9.2012* Číslo: *93/2012*

Úředně oprávněný zeměměřický inženýr odpovídá za odbornou úroveň geometrického plánu, za dosažení předepsané přesnosti a za správnost a úplnost náležitostí podle právních předpisů.

Katastrální úřad, katastrální pracoviště souhlasí s očíslováním parcel.

Katastrální úřad pro Vysočinu
katastrální pracoviště Jihlava
3

Souhlas katastrálního úřadu, katastrálního pracoviště potvrdil:

Ing. Iva SÁDKOVÁ

Dne: *– 8. 11. 2012* Číslo: *1165/2012*

Jeden prvopis geometrického plánu a předepsané přílohy jsou uloženy u katastrálního úřadu, katastrálního pracoviště.

VÝKAZ DOSAVADNÍHO A NOVÉHO STAVU ÚDAJŮ KATASTRU NEMOVITOSTÍ

Dosavadní stav					Nový stav						Porovnání se stavem evidence právních vztahů					
Označení pozemku parc. číslem	Výměra parcely ha	Výměra parcely m²		Druh pozemku / Způsob využití	Označení pozemku parc. číslem	Výměra parcely ha	Výměra parcely m²	Druh pozemku / Způsob využití	Typ stavby / Způsob využití	Způs. určení výměry	Díl přechází z pozemku označeného v katastru nemovitostí	Díl přechází z pozemku označeného v dřívější poz. evidenci	Číslo listu vlastnictví	Výměra dílu ha	Výměra dílu m²	Označení dílu
												PK				
1050/1	97	88	82	orná půda	1050/1	97	79	19 orná půda		0						
					1050/13		1	73 ostat.pl. / silnice		0		1487	513		1 73	
					1050/14			78 ostat.pl. / silnice		0		1473	555		78	
					1050/15			56 ostat.pl. / silnice		0		1472/2	27		56	
					1050/16			92 ostat.pl. / silnice		0		1470/2 1471/1 1471/2	271 271 271		41 24 27	s q r
															92	
					1050/17			38 ostat.pl. / silnice		0		1469/2	74		38	
					1050/18			31 ostat.pl. / silnice		0		1468/2	652		31	
					1050/19			28 ostat.pl. / silnice		0		1467/1	424		28	
					1050/20			23 ostat.pl. / silnice		0		1466/2	240		23	
					1050/22			11 ostat.pl. / silnice		0		1465	261		11	
					1050/23			18 ostat.pl. / silnice		0		1464	538		18	
					1050/24			6 ostat.pl. / silnice		0		2535	652		6	
					1050/25		4	09 ostat.pl. / silnice		0		1463	217	4	09	
1163/1		5	23	ostat.pl. / ostat.komunikace	1163/1		4	68 ostat.pl. / ostat.komunikace		0						
					1163/4			55 ostat.pl. / silnice		0	1163/1	·	10001		55	
1500	7	77	26	orná půda	1500/1	7	76	01 orná půda		0						
					1500/2			82 ostat.pl. / silnice		0		1609/1	437		82	
					1500/3			37 ostat.pl. / silnice		0		1488	338		37	
					1500/4			6 ostat.pl. / silnice		0		1491	547		6	
1624/2		6	00	ostat.pl. / neplodná půda	1624/2		5	34 ostat.pl. / neplodná půda		0						
					1624/3			66 ostat.pl. / silnice		0	1624/2		10001		66	
2487/13		14	13	ostat.pl. / ostat.komunikace	2487/13		11	00 ostat.pl. / ostat.komunikace		0						
					2487/31		2	49 ostat.pl. / silnice		0	2487/13	·	10001		2 49	
					2487/32			64 ostat.pl. / ostat.komunikace		0	2487/13		10001		64	
2519/1	2	10	23	ostat.pl. / silnice	2519/1	2	08	61 ostat.pl. / silnice		0						

VÝKAZ DOSAVADNÍHO A NOVÉHO STAVU ÚDAJŮ KATASTRU NEMOVITOSTÍ

Dosavadní stav					Nový stav							Porovnání se stavem evidence právních vztahů					
Označení pozemku parc. číslem	Výměra parcely ha	Výměra parcely m²		Druh pozemku / Způsob využití	Označení pozemku parc. číslem	Výměra parcely ha	Výměra parcely m²	Druh pozemku / Způsob využití	Typ stavby / Způsob využití	Způs. určení výměry	Díl přechází z pozemku označeného v katastru nemovitostí	Díl přechází z pozemku označeného v dřívější poz. evidenci	Číslo listu vlastnictví	Výměra dílu ha	Výměra dílu m²		Označení dílu
					2519/5		1 35	ostat.pl. / silnice		0	2519/1		439		1	35	
					2519/6		27	ostat.pl. / ostat.komunikace		0	2519/1		439			27	
2525/2		6	74	ostat.pl. / ostat.komunikace	2525/2		5 86	ostat.pl. / ostat.komunikace		0							
					2525/3		88	ostat.pl. / silnice		0	2525/2		10001			88	
2533		6	69	ostat.pl. / ostat.komunikace	2533/1		6 67	ostat.pl. / ostat.komunikace		0	2533		10001		6	67	
					2533/2		2	ostat.pl. / silnice		0	2533		10001			2	
2536/1	1	06	33	ostat.pl. / silnice	2536/1		83 04	ostat.pl. / silnice		0							
					2536/3		1 35	ostat.pl. / jiná pl.		0	2536/1		439		1	35	
					2536/4		2 61	ostat.pl. / jiná pl.		0	2536/1		439		2	61	
					2536/5		5 14	ostat.pl. / jiná pl.		0	2536/1		439		5	14	
					2536/6		9 12	ostat.pl. / jiná pl.		0	2536/1		439		9	12	
					2536/7		1 23	ostat.pl. / jiná pl.		0	2536/1		439		1	23	
					2536/11		3 33	ostat.komunikace / jiná pl.		0	2536/1		439		3	33	
					2536/12		51	ostat.pl. / jiná pl.		0	2536/1		439			51	
2540/1		18	49	ostat.pl. / ostat.komunikace	2540/1		17 75	ostat.pl. / ostat.komunikace		0							
					2540/4		74	ostat.pl. / silnice		0	2540/1		10001			74	
	109	39	92			109	39 92										
					Parcely zjednodušené evidence												
1463		33	11		1463		29 02			0			217				
1464		33	71		1464		33 53			0			538				
1465		20	86		1465		20 75			0			261				
1466/2		6	47		1466/2		6 24			0			240				
1467/1		6	20		1467/1		5 92			0			424				
1468/2		8	94		1468/2		8 63			0			652				
1469/2		8	27		1469/2		7 89			0			74				
1470/2		6	70		1470/2		6 29			0			271				
1471/1		40	02		1471/1		39 78			0			271				
1471/2		3	09		1471/2		2 82			0			271				
1472/2		20	12		1472/2		19 56			0			27				
1473		47	32		1473		46 54			0			555				
1487		24	52		1487		22 79			0			513				
1488		49	55		1488		49 18			0			338				
1491		44	17		1491		44 11			0			547				
1609/1	2	08	30		1609/1	2	07 48			0			437				
2535		11	97		2535		11 91			0			652				

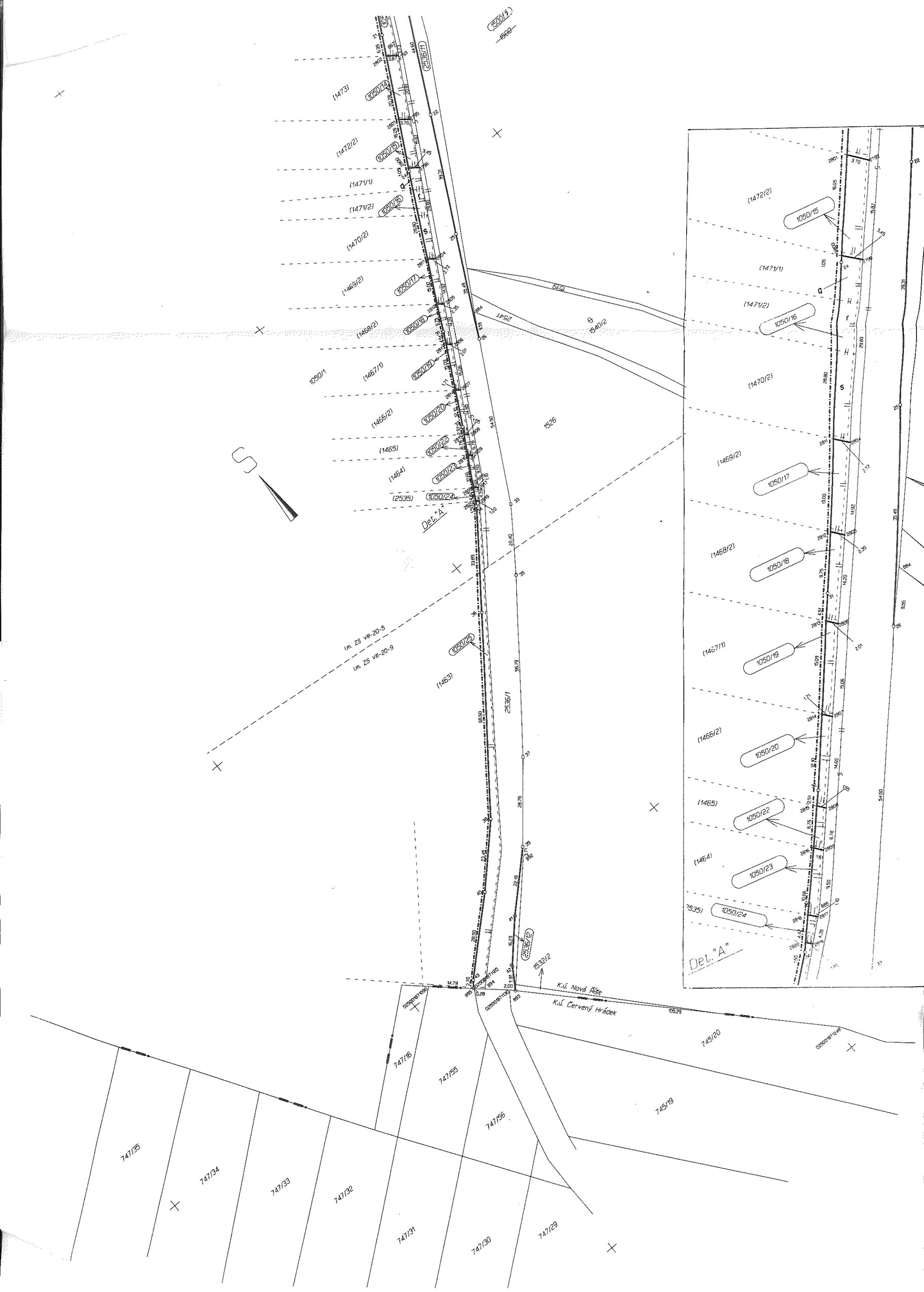
1500/1
1500
(2536/1)
(1473)
1050/14
(1472/2)
1050/15
(1471/1)
(1471/2)
1050/16
(1470/2)
(1469/2)
1050/17
(1468/2)
1050/18
1050/1
(1467/1)
1050/19
(1466/2)
1050/20
(1465)
1050/22
(1464)
1050/23
(2535)
1050/24
Det."A"
1540/2
1526
1050/25
(1463)
2536/1
2536/12
1532/2
K.ú. Nová Říše
K.ú. Červený Hrádek
747/16
747/55
747/56
747/35
747/34
747/33
747/32
747/31
747/30
747/29
745/20
745/19

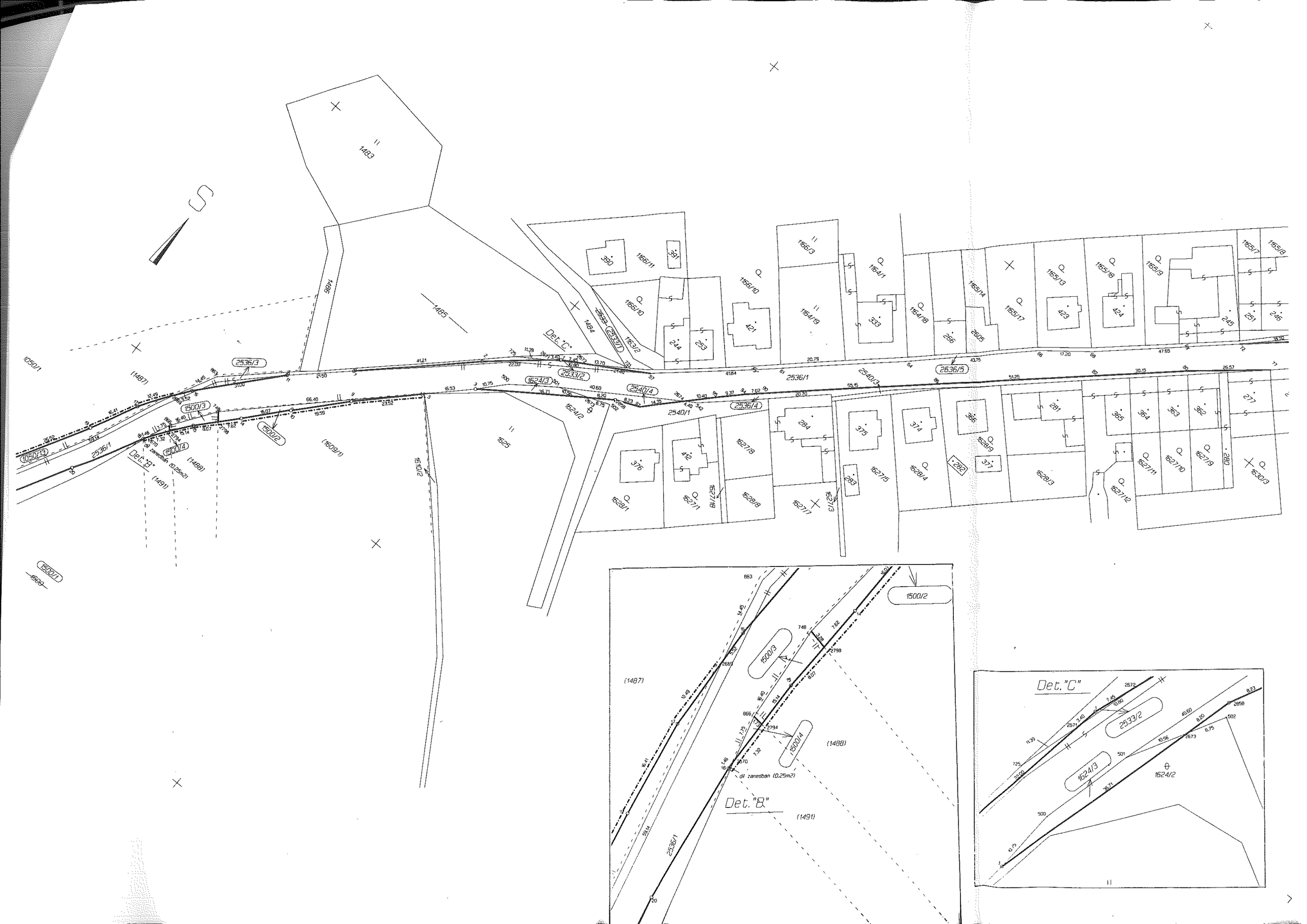
Det. "C"
Det. "B"
di zanedban (0.25m2)
1500/2
1500/3
1500/4
2533/2
1624/3
1624/2
2536/1
2540/1
2536/3
2536/4
2536/5
2540/4
2540/3
1500/1
1050/1
1050/19
(1487)
(1488)
(1491)
(1509/1)
1483
1485
1486
1484
1625
1610/2
1624/2
1163/2
1166/11
1166/3
1165/10
1164/1
1164/19
1164/18
1165/14
1165/17
1165/13
1165/16
1165/19
1165/7
1165/8
1628/1
1627/1
1627/8
1628/8
1627/13
1628/4
1628/3
1627/12
1627/11
1627/10
1627/9
1630/3
390
391
244
253
421
333
256
2605
423
424
245
251
246
277
281
365
364
363
362
280
376
412
284
375
374
366
377
282
283

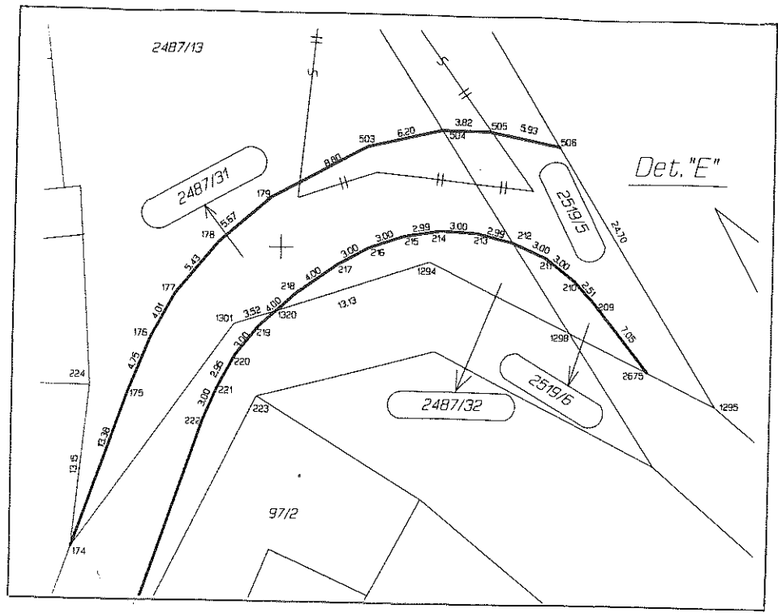
2487/13
2487/31
2519/5
Det."E"
2487/32
2519/6
97/2

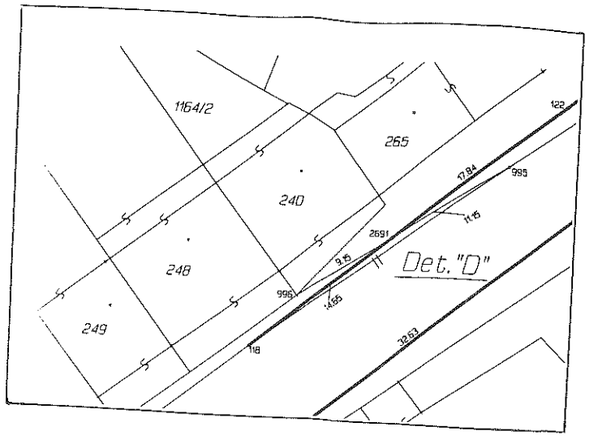
1164/2
265
240
248
249
Det."D"

2536/5
2536/7
2536/6
2487/31
2487/32
2519/6
Det."E"
2487/13
2519/1
2487/1
2487/2
2487/3
Det."D"