Kraj Vysočina

K.ú. Jihlava a k. ú. Horní Kosov

RK-31-2016-24, př. 1
Počet stran 4

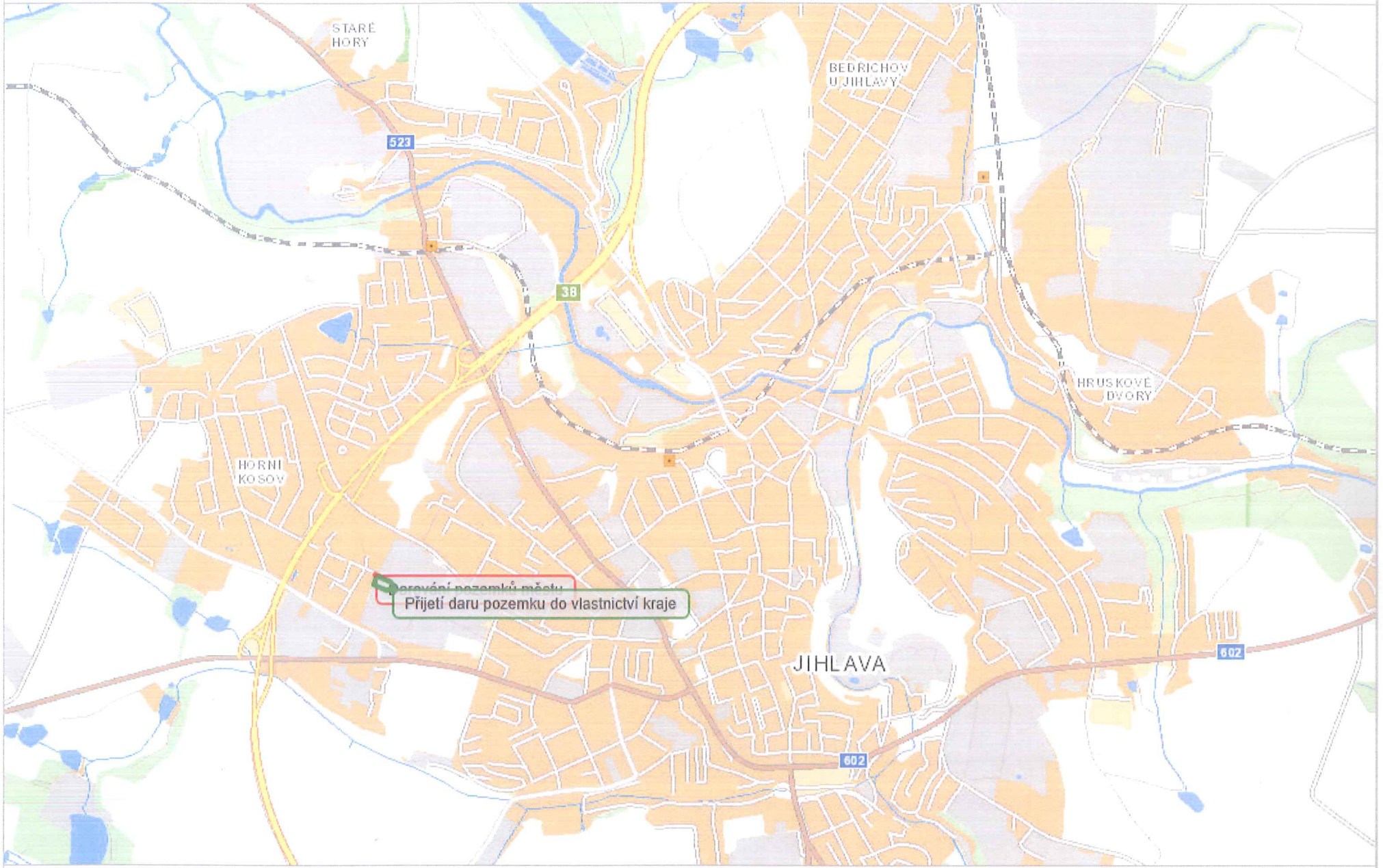

© 2016 Geoportál DMVS Vysočina, Tento orientační tiskový výstup pochází z aplikace Geoportál DMVS Vysočina, 22.9.2016 14:31:45

Kraj Vysočina

K.ú. Jihlava a k. ú. Horní Kosov

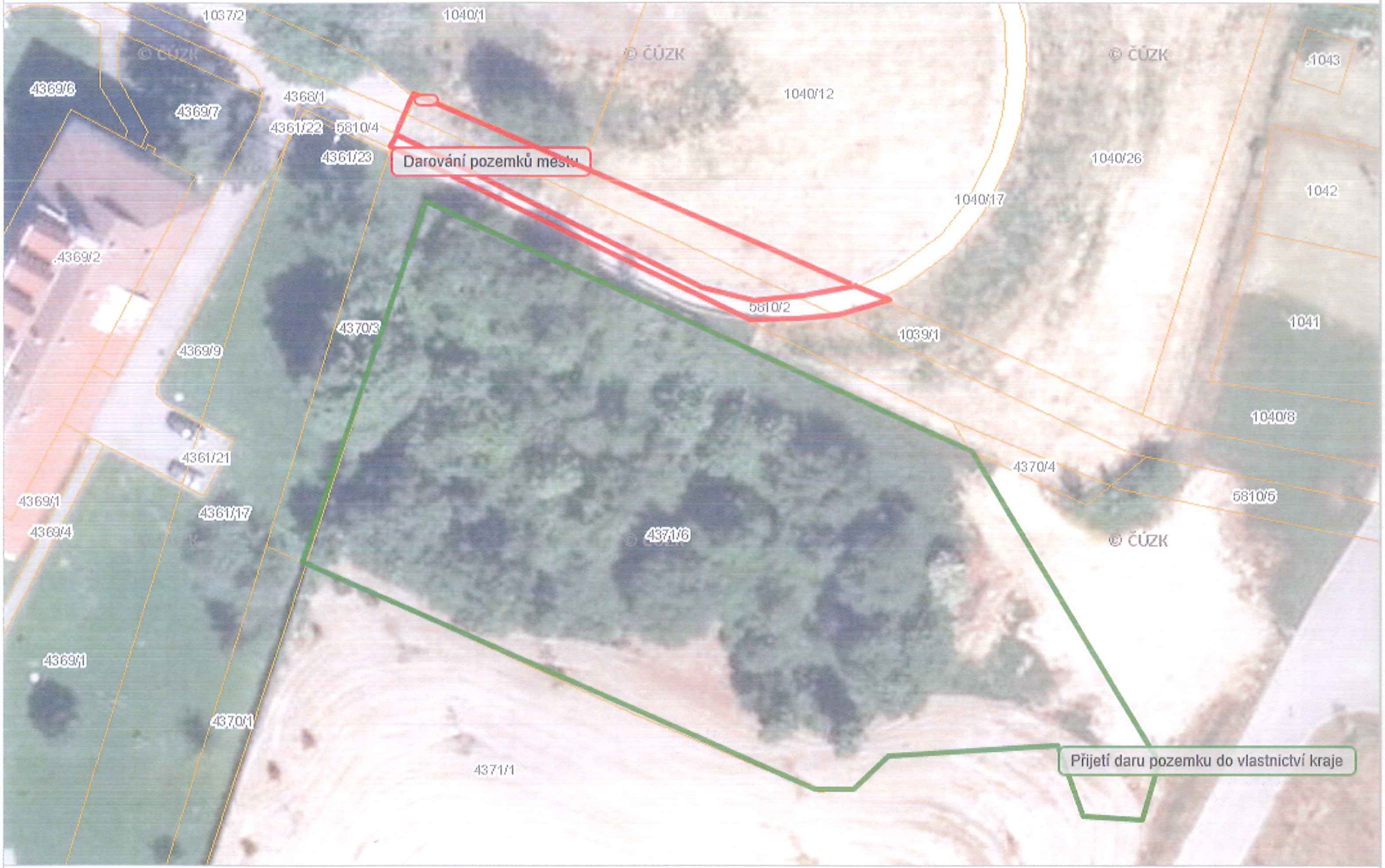

© 2016 Geoportál DMVS Vysočina, Tento orientační tiskový výstup pochází z aplikace Geoportál DMVS Vysočina, 22.9.2016 14:45:15

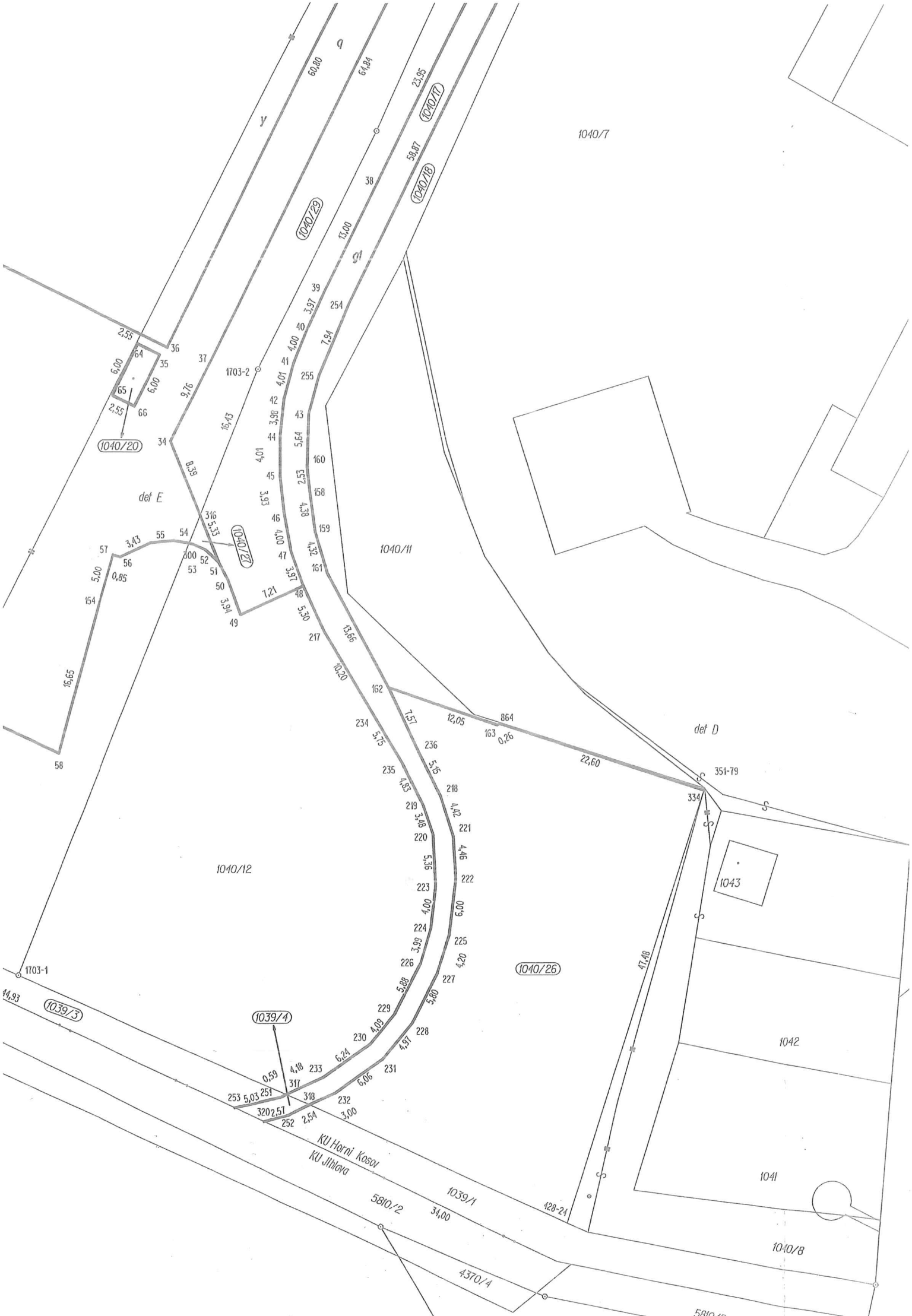

1040/7
1040/11
1040/12
1040/17
1040/18
1040/20
1040/26
1040/27
1040/29
1039/1
1039/3
1039/4
1043
1042
1041
1040/8
1703-1
1703-2
351-79
def E
def D
KU Horní Kosov
KU Jihlava
5810/2
4370/4

5810/4
4268-4894
1389-80
1389-81
4361/23
12.88
40.35
12.70
16
11.04
5810/6
15
11.01
13
7.35
14
7.58
12
3.01
9
3.46
7
4.12
6
3.91
047017910253
5810/1
3.44
047017910320
11
2.87
10
3.57
8
2.76
1
2.55
5
4.08
3
2.79
4370/5
4370/3
KU Horní Kosov
KU Jihlava
23.92
5810/2
1039/1
4528-15
4370/4
4371/6