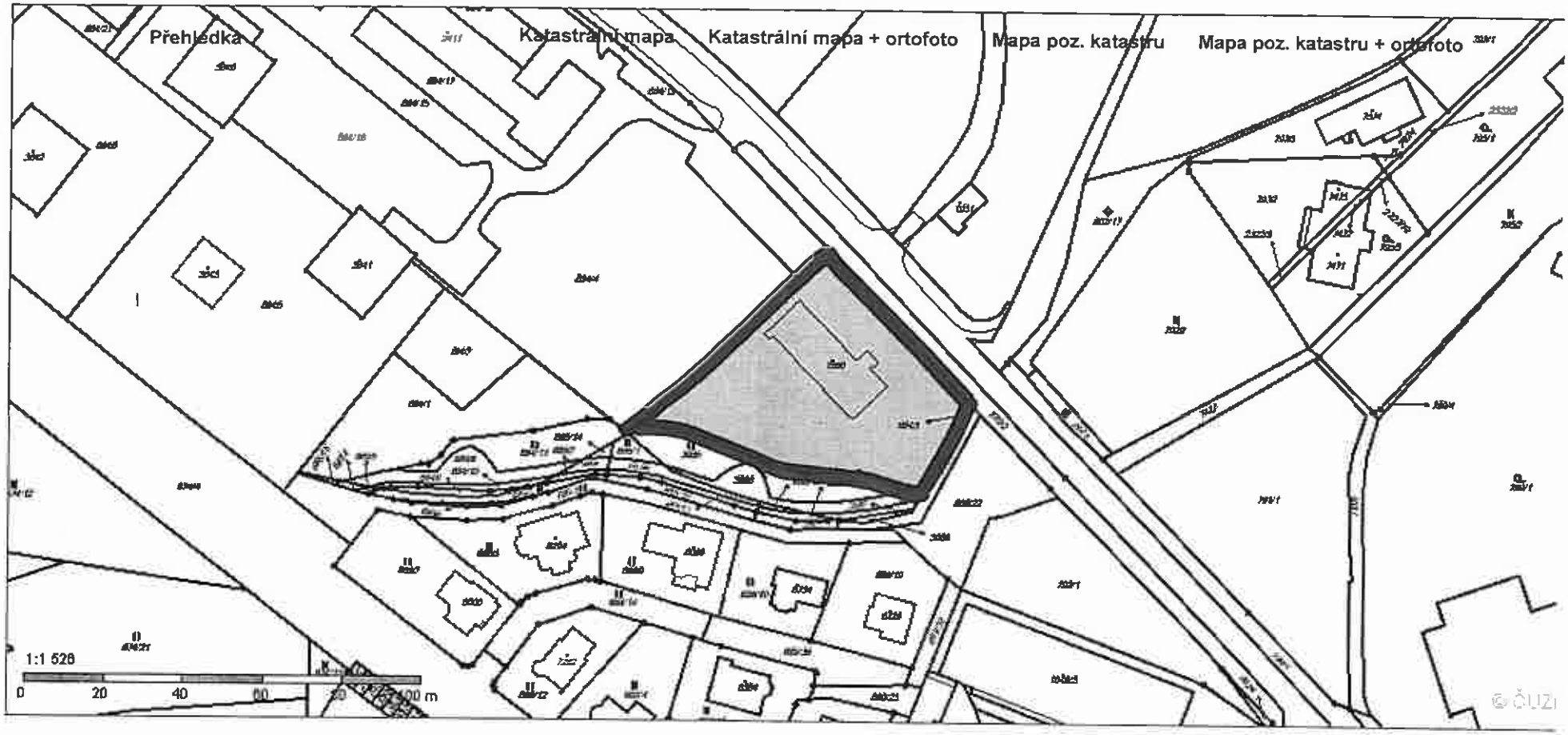

KN

RK-31-2014-09, př. 1
počet stran: 8

Obsah katastrální mapy a mapy **pozemkového katastru se zobrazuje od měřítka 1:5000.**
Podrobnější **informace k** používání **mapy,** aktualizaci **dat a** jejího **obsahu jsou uvedeny v** nápovědě (PDF mát).
Veškeré **zjištěné hodnoty souřadnic a délek nelze** využívat **pro vytyčování hranic pozemků v terér**

http://sgi.nahlizenidokn.cuzk.cz/marushka/default.aspx?themeid=3&&MarQueryId=2EDA9E08&Ma Param0=245...

Mapové podklady

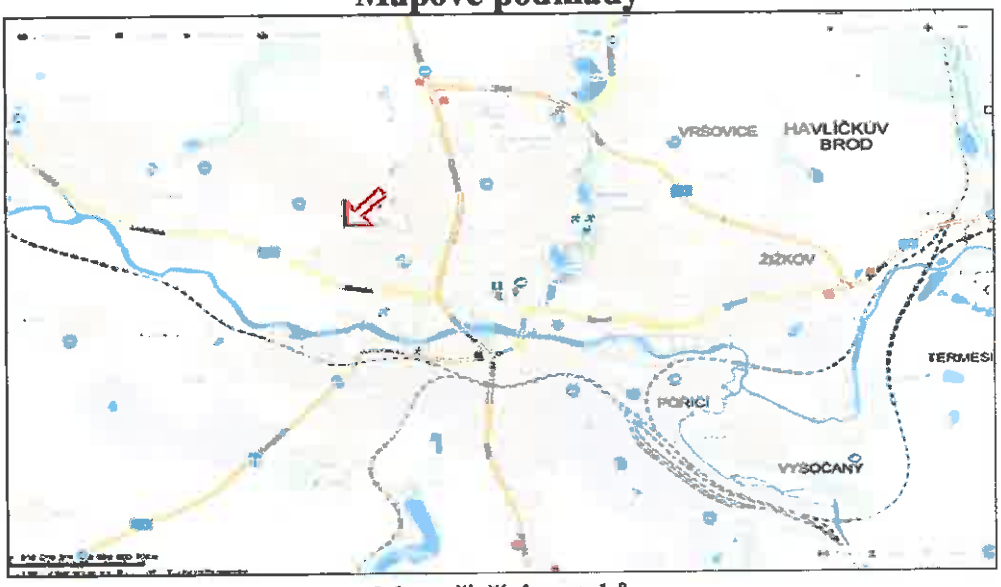

Mapa širších vztahů

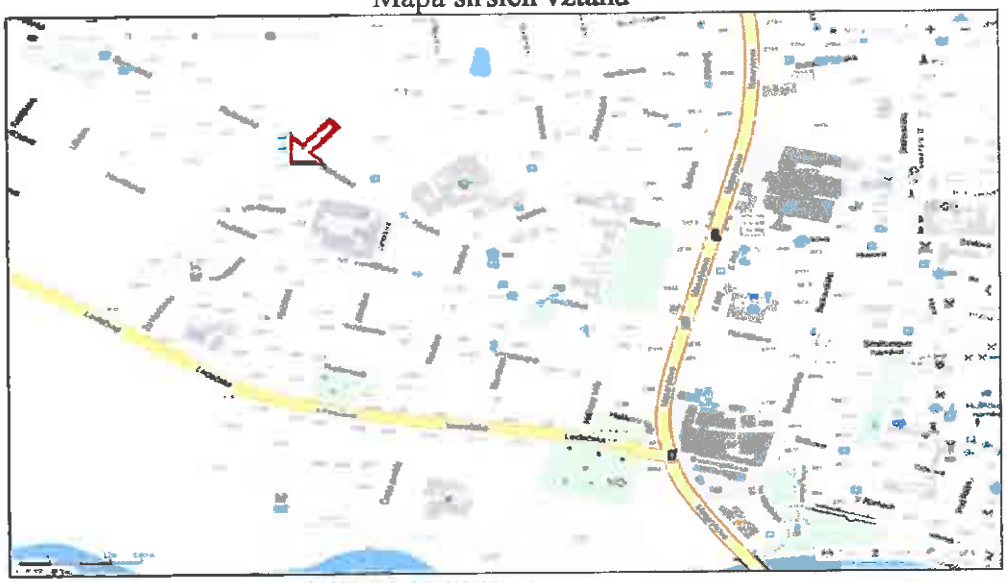

Poloha ubytovny v rámci města

Ortofotomapa s vyznačením ubytovny

Fotodokumentace vnější

Pohled z ulice Rozkošská od severovýchodu

Pohled z parkoviště u domu od severu

Pohled ze zahrádek od západu

Pohled z pozemku p.č.st. 1850 od jihozápadu

Pohled z pozemku p.č.st. 1850 od jihovýchodu

Parkoviště před domem - pozemek p.č.st. 1850

Fotodokumentace vnitřní 1. NP

Pokoj v bytě 3+kk

Pokoj v bytě 3+kk

Pokoj v bytě 3+kk

Koupelna v bytě 3+kk

WC v bytě 3+kk

Jeden ze samostatných pokojů

Společná koupelna

Společné WC

Fotodokumentace vnitřní 2. NP - byt 3+kk

Kuchyň

Pokoj

Pokoj

Pokoj

Koupelna

WC

Fotodokumentace vnitřní 2. NP

Samostatný pokoj

Samostatný pokoj s WC

Společné WC

Společná koupelna

Chodba

Schodiště

Fotodokumentace vnitřní podkroví

Jeden ze samostatných pokojů

Společná kuchyň na patře

Společná koupelna

Společné WC

Chodba

Půda

Fotodokumentace vnitřní 1.PP - technické přízemí

Pokoj v bytě 2+kk

Pokoj v bytě 2+kk

Koupelna v bytě 2+kk

WC v bytě 2+kk

Kotelna

Příprava TUV