

**Obec Lípa**

č.p. 93  
582 57 Lípa

Telefon 569437121, 569437101  
Fax 569437121

V Lípě 17.9.2013

Č.j. 708/2013/OLI  
Vyřizuje: Kunc

**Krajský úřad kraje Vysočina  
Odbor majetkový  
Žižkova 57, 587 33 Jihlava**

**Věc : žádost o darování pozemků do majetku obce Lípa**

Po zhotovení stavby „III/34814 Svatý Kříž – Lípa SO 01 – úsek č.4 Lípa a SO – 02 Chodníky část v k.ú. Lípa“ a jejím zaměření bylo zjištěno, že stavba zasahuje do sousedního pozemku p.č.1558/25 a 1567/1 v k.ú. Lípa u Havlíčkova Brodu, který je ve vlastnictví Kraje Vysočina. Tyto zastavěné části jsou nově zaměřeny jako pozemky p.č. 1558/31, 1567/5 a 1567/6 v k.ú. Lípa u Havlíčkova Brodu. Zastupitelstvo obce Lípa odsouhlasilo na svém 15. zasedání dne 29.8.2013 podání žádosti o darování pozemků na kraj Vysočina a zároveň odsouhlasilo případné darování výše uvedených pozemků krajem Vysočina do majetku obce Lípa.


**Žádáme tedy o převedení, do majetku Obce Lípa, nově odměřené pozemky :**

- p.č. 1558/31 v k.ú. Lípa u Havlíčkova Brodu o výměře 292 m<sup>2</sup>
- p.č. 1567/5 v k.ú. Lípa u Havlíčkova Brodu o výměře 858 m<sup>2</sup>
- p.č. 1567/6 v k.ú. Lípa u Havlíčkova Brodu o výměře 365 m<sup>2</sup>

**Zároveň žádáme o zápis do katastru nemovitostí.**

Za kladné vyřízení naší žádosti předem děkujeme.

S pozdravem

  
Ing. Jiří Kunc, starosta obce

**OBEC LÍPA**  
582 57 Lípa 93  
IČ: 002 67 805  
DIČ: CZ00267805

- Přílohy : 1. geometrický plán 4x  
2. kopie kolaudačního rozhodnutí  
3. kopie zápisu z 15. zastupitelstva z 29.8.2013  
4. kopie Smlouvy zakládající právo provést stavbu

## VÝKAZ DOSAVADNÍHO A NOVÉHO STAVU ÚDAJŮ KATASTRU NEMOVITOSTÍ


Dosavadní stav				Nový stav												
Označení pozemku parc. číslem	Výměra parcely		Druh pozemku	Označení pozemku parc. číslem	Výměra parcely		Druh pozemku	Typ stavby	Zpús. určení	Porovnání se stavem evidence právních vztahů						
	ha	m <sup>2</sup>	Způsob využití		ha	m <sup>2</sup>	Způsob využití	Způsob využití	výměr	Díl přechází z pozemku označeného v		Číslo listu vlastnictví	Výměra dílu		Označení dílu	
										katastru nemovitostí	dřívější poz. evidenci		ha	m <sup>2</sup>		
1558/24	31	14	ostat. pl. ostat. komunikace	1558/24	30	57	ostat. pl.		0	1558/24		10001	30	57		
				1558/30		57	ostat. pl. ostat. komunikace		0	1558/24		10001		57		
1558/25	14	76	ostat. pl. ostat. komunikace	1558/25	11	84	ostat. pl.		0	1558/25		302	11	84		
				1558/31		2	92	ostat. pl. ostat. komunikace		0	1558/25		302		2	92
1567/1	1	26	35	1567/1	1	14	12	ostat. pl. sílnice		0	1567/1		302	1	14	12
				1567/5		8	58	ostat. pl. ostat. komunikace		0	1567/1		302		8	58
				1567/6		3	65	ostat. pl. ostat. komunikace		0	1567/1		302		3	65
	1	72	25		1	72	25									

**Sdělení k předloženému dělení nebo scelování pozemků:**

Souhlasíme s předloženým dělením a scelováním pozemků.  
 Souhlasíme se změnou druhu a způsobu využití pozemků.  
 Rozhodnutí o dělení nebo scelování pozemků nebude vydáváno.



**MĚSTSKÝ ÚŘAD**  
 Stavební úřad  
**HAVLÍČKŮV BROD**

18.9.2013

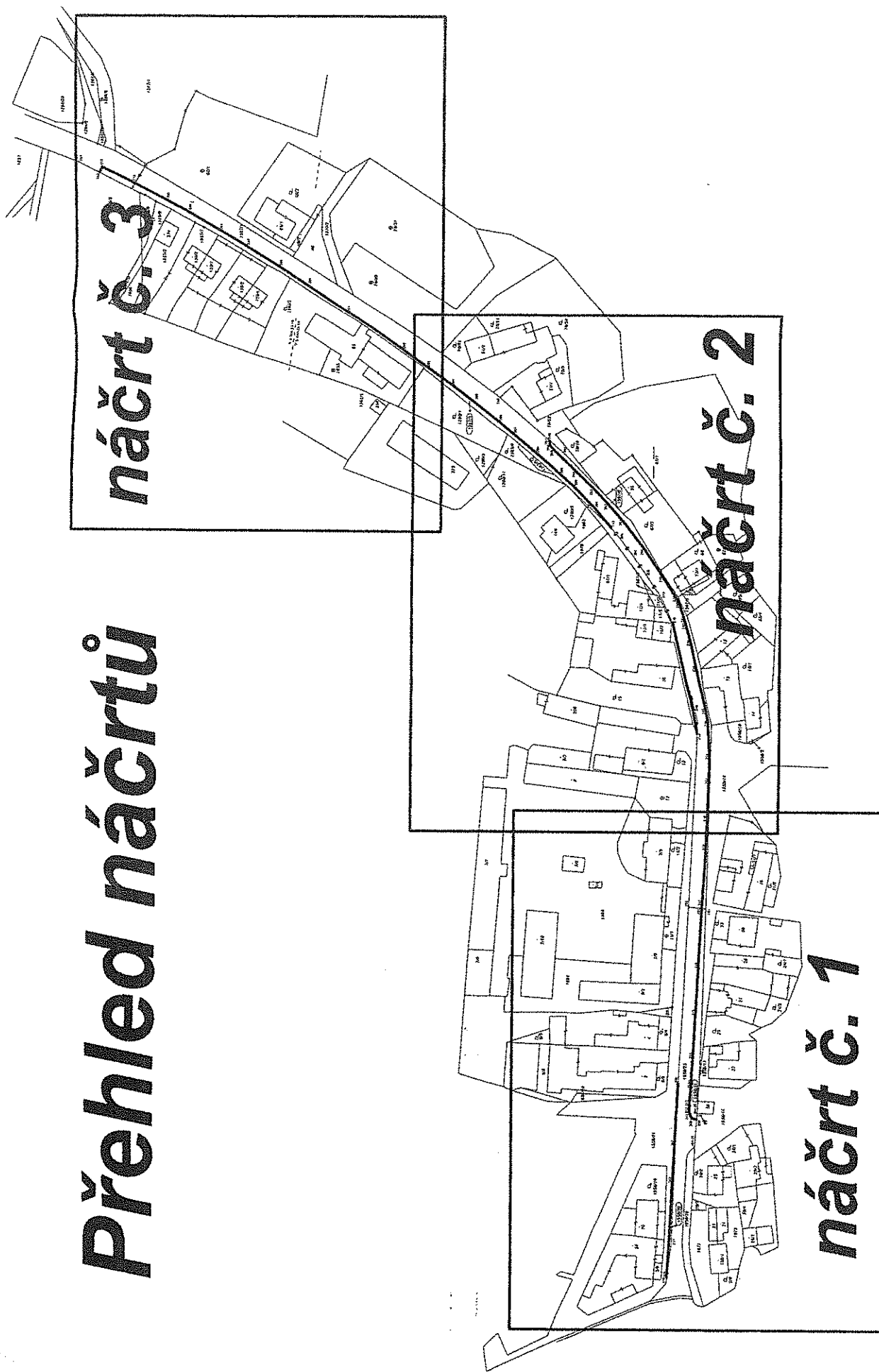


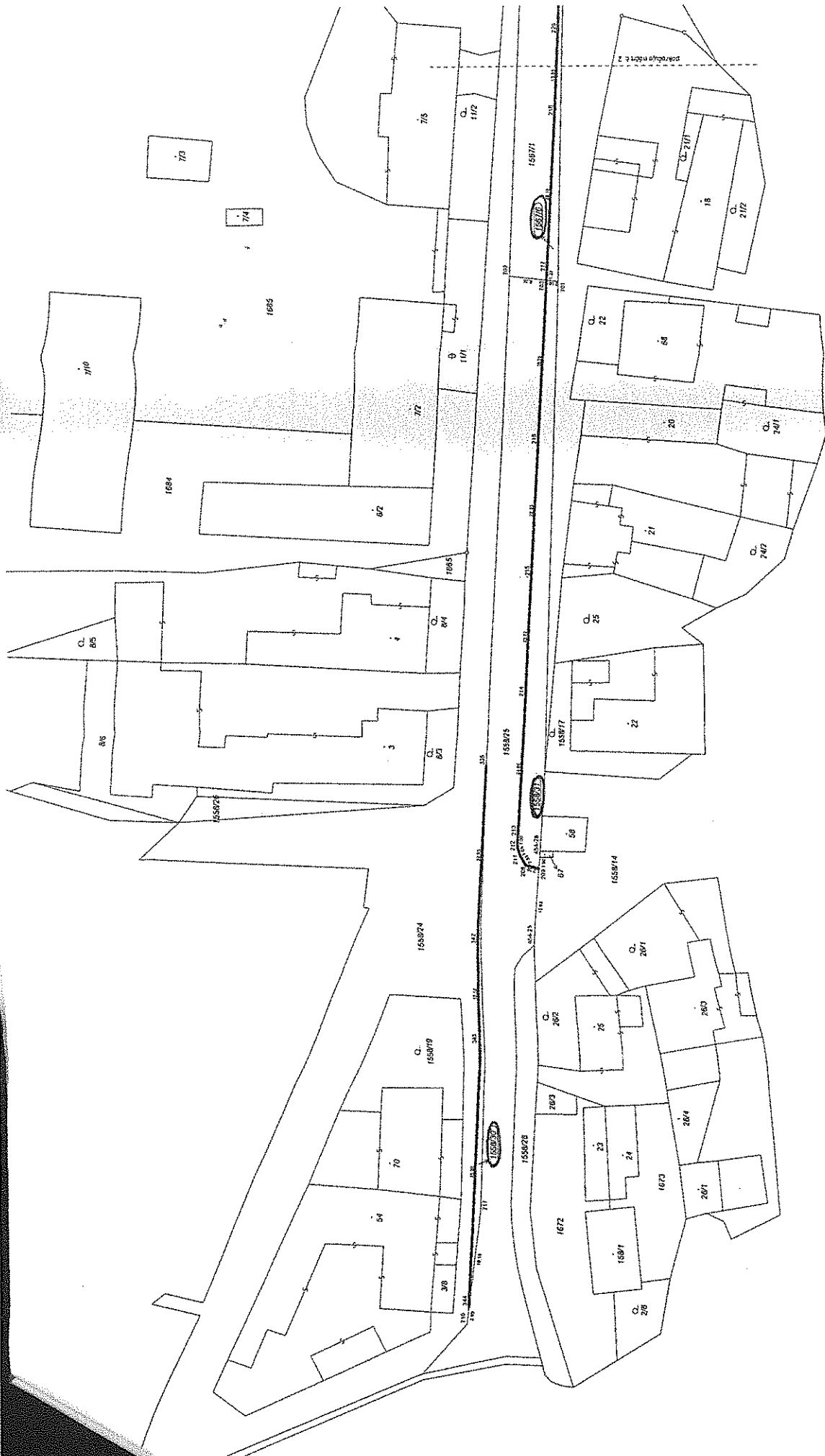

*OVĚŘENÁ KOPIE SOUHLASÍ S ORIGINALEM Č.O.K 552/2013 DNE 12.4.2013*

Dělit nebo scelovat pozemky lze jen na základě územního rozhodnutí, pokud podmínky pro ně nejsou stanoveny jiným rozhodnutím nebo opatřením.

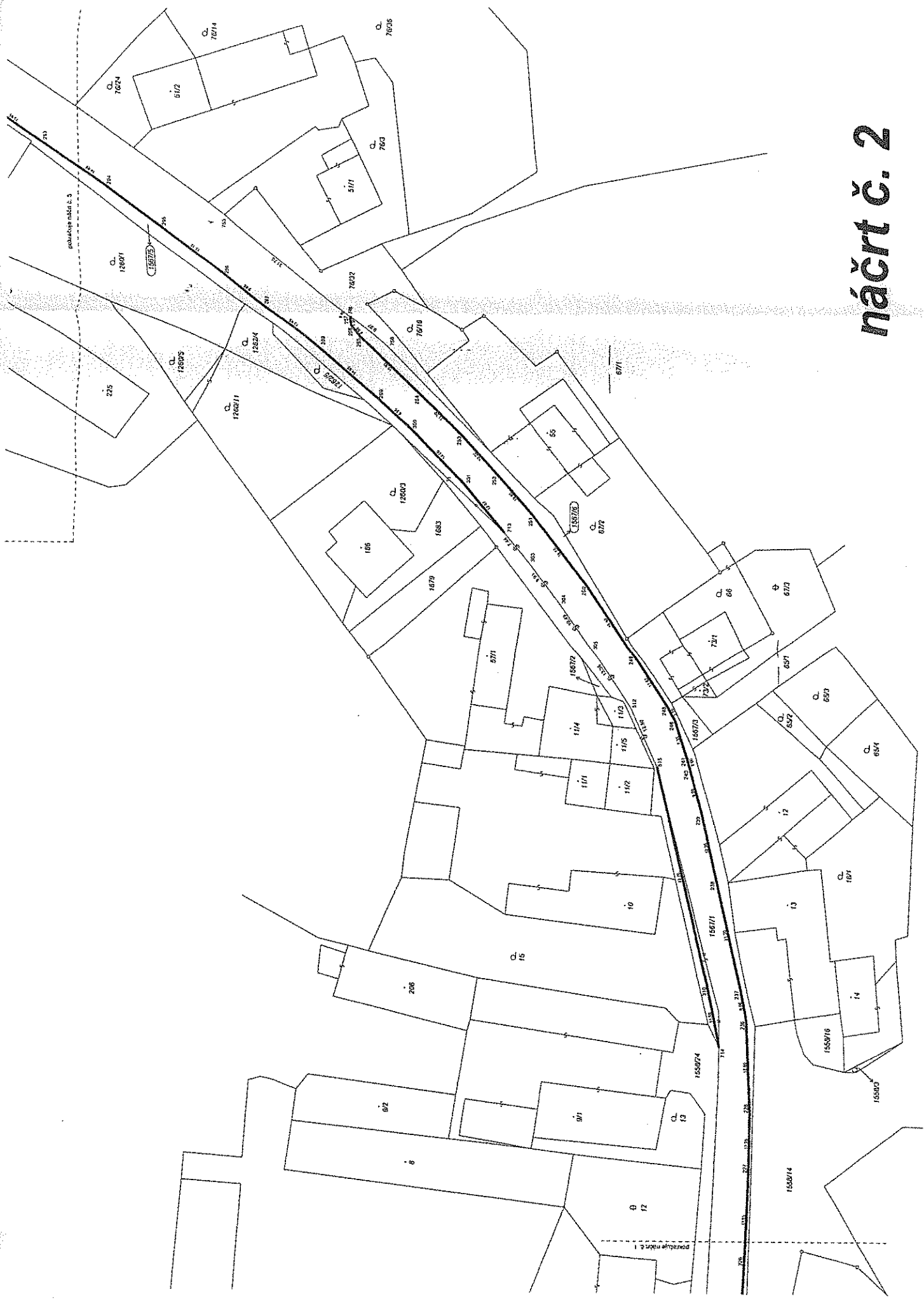
<p><b>GEOMETRICKÝ PLÁN</b> pro rozdělení pozemků</p> <p>Vyhotovil: Chládek a Tintěra Havlíčkův Brod a.s. Průmyslová 941</p> <p>Číslo plánu: 560-353/2012</p> <p>Okres: Havlíčkův Brod</p> <p>Obec: Lípa</p> <p>Kat. území: Lípa u Havlíčkova Brodu</p> <p>Mapový list: VS XIV-23-10, 14</p> <p>Kód způsobu určení výměr je určen podle § 77 odst. 2 vyhlášky č. 26/2007 Sb. v platném znění.</p> <p>Dosavadním vlastníkům pozemků byla poskytnuta možnost seznámit se v terénu s průběhem navrhovaných nových hranic, které byly označeny předepsaným způsobem:</p> <p style="text-align: center;">viz seznam souřadnic</p>	<p>Náležitostmi a přesností odpovídá právním předpisům.</p> <div style="text-align: center;">  </div> <p style="text-align: center;"><b>Ing. Aleš Tuček</b></p> <p>Dne 3.4.2013 Číslo 541/2013</p> <p>Úředně oprávněný zeměměřičský inženýr odpovídá za odbornou úroveň geometrického plánu, za dosažení předepsané přesnosti a za správnost a úplnost náležitostí podle právních předpisů.</p>	<p>Katastrální úřad, katastrální pracoviště souhlasí s očíslováním parcel.</p> <div style="text-align: center;">  </div> <p style="text-align: center;"><b>Ing. Jaroslav Beránek</b></p> <p>Dne 10.04.2013 Číslo 346/13</p> <p>Jeden vpravo geometrického plánu a předepsané přílohy jsou uloženy u katastrálního úřadu, katastrálního pracoviště.</p>
---	--	---

# Přehled náčrtů

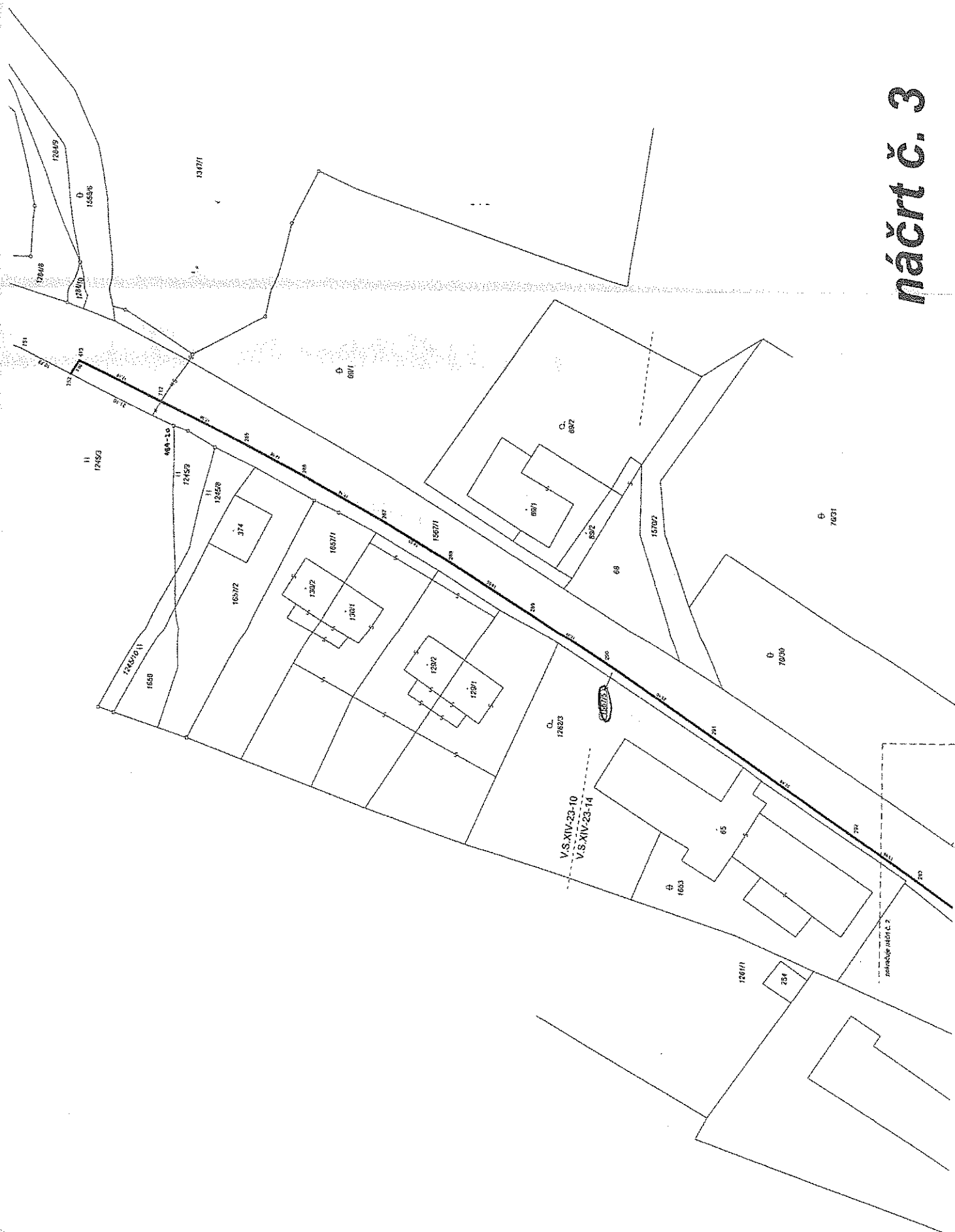




náčrt č. 1



# náčrt č. 2



náčrt č. 3