



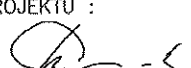


F

SOUŘADNICOVÝ SYSTÉM : JTSK

VÝŠKOVÝ SYSTÉM : BPV

ZODP. PROJEKTANT : ING.P.BLAŽEK 	NAVRHL/VYPRACOVAL : ING.J.SVÁNOVSKÝ 	TECHNICKÁ KONTROLA : ING.R.POSPÍŠIL 	 SILNIČNÍ PROJEKT spol. s r.o. Šumavská 31, 602 00 Brno
HL. ING. PROJEKTU : ING.R.DRNEC 	KRESLIL/CAD :		
KRAJ : VYSOČINA	OO : VELKÉ MEZIRČÍ	FORMÁT :	.
OBJEDNATEL : KRAJ VYSOČINA		DATUM :	02/2013
AKCE : II/602 hr.kraje - Pelhřimov, 10.stavba (II/602 VELKÉ MEZIRČÍ - UL. SOKOLOVSKÁ A KARLOV)		ČÍS. ZAKÁZKY :	67/12
		STUPEŇ : DSP	SOUPRAVA :
		MĚŘITKO :	
PŘÍLOHA : ZÁBOROVÝ ELABORÁT		PŘÍLOHA ČÍS. :	2

TECHNICKÁ ZPRÁVA

Akce: II/602 hr.kraje - Pelhřimov, 10.stavba
II/602 VELKÉ MEZIŘÍČÍ - UL. SOKOLOVSKÁ A KARLOV

Příloha: Záborový elaborát

Místo: k.ú. Velké Meziříčí

Souř. systém: S-JTSK, B.p.v.

Objednatel: Kraj Vysočina

Zpracoval: Silniční projekt spol. s r.o.
Šumavská 31, 602 00 Brno

Záborový elaborát je vypracován jako podklad pro majetkoprávní vypořádání pozemků dotčených stavbou: II/602 VELKÉ MEZIŘÍČÍ - UL. SOKOLOVSKÁ A KARLOV

Tyto pozemky se nachází v katastrálním území Velké Meziříčí.

Jako podklad pro zobrazení hranic pozemků v záborovém elaborátu byla použita digitální katastrální mapa (DKM).

Do této DKM byla vložena situace stavby a provedeno ohraničení trvalého a dočasného záboru. Dále byly pořizeny aktuální informace o stavbou dotčených parcelách.

Písemná část elaborátu je tabulkově členěna podle čísel listů vlastnictví jednotlivých dotčených vlastníků. Tabulky jsou řazeny dle čísla položek a dle čísel LV. U jednotlivých položek v tabulce jsou uvedeny výměry, druh pozemků a způsob využití pozemku.

Seznam příloh:

- 1) Technická zpráva
- 2) Seznam LV a vlastníků dotčených parcel KN (řazeno dle položek)
- 3) Seznam LV a vlastníků dotčených parcel KN (řazeno dle LV)
- 4) Situace záboru – část 1
- 5) Situace záboru – část 2

V Brně v únoru 2013

Ing. Jan Svánovský



Seznam LV a vlastníků dotčených parcel KN

řazeno dle LV

Kat. území: Velké Meziříčí

Obec: Velké Meziříčí Akce: II/602 VELKÉ MEZIŘÍČÍ - ul.Sokolovská a Karlov

č. pol.	Parc. č. dle KN	Výměra dle KN	LV	Vlastník	druh pozemku způsob využití	BPEJ	Trvalý zábor bez výkupu	Trvalý zábor s výkupem pro kraj Vysočina	Dočasný zábor do 1 roku
4	2781/6	1792	1	Město Velké Meziříčí, Radnická 29/1, Velké Meziříčí, 594 01	ostatní plocha ost.komunikace				47
7	2756	2059	1	Město Velké Meziříčí, Radnická 29/1, Velké Meziříčí, 594 01	ostatní plocha ost.komunikace				23
8	2780/2	1129	1	Město Velké Meziříčí, Radnická 29/1, Velké Meziříčí, 594 01	ostatní plocha ost.komunikace				48
9a	2768/10	903	1	Město Velké Meziříčí, Radnická 29/1, Velké Meziříčí, 594 01	ostatní plocha ost.komunikace			45	57
9b	2768/10	903	1	Město Velké Meziříčí, Radnická 29/1, Velké Meziříčí, 594 01	ostatní plocha ost.komunikace			19	36
10	2328	863	1	Město Velké Meziříčí, Radnická 29/1, Velké Meziříčí, 594 01	ostatní plocha zeleň				25
11	2769/5	301	1	Město Velké Meziříčí, Radnická 29/1, Velké Meziříčí, 594 01	ostatní plocha ost.komunikace				3
13	2768/1	454	1	Město Velké Meziříčí, Radnická 29/1, Velké Meziříčí, 594 01	ostatní plocha ost.komunikace				35
14	2769/4	895	1	Město Velké Meziříčí, Radnická 29/1, Velké Meziříčí, 594 01	ostatní plocha ost.komunikace			36	
15a	5633/17	2082	1	Město Velké Meziříčí, Radnická 29/1, Velké Meziříčí, 594 01	ostatní plocha ost.komunikace				18
15b	5633/17	2082	1	Město Velké Meziříčí, Radnická 29/1, Velké Meziříčí, 594 01	ostatní plocha ost.komunikace			66	
15c	5633/17	2082	1	Město Velké Meziříčí, Radnická 29/1, Velké Meziříčí, 594 01	ostatní plocha ost.komunikace				22
15d	5633/17	2082	1	Město Velké Meziříčí, Radnická 29/1, Velké Meziříčí, 594 01	ostatní plocha ost.komunikace				10
16	5633/16	149	1	Město Velké Meziříčí, Radnická 29/1, Velké Meziříčí, 594 01	ostatní plocha ost.komunikace				60
18	5664/6	547	1	Město Velké Meziříčí, Radnická 29/1, Velké Meziříčí, 594 01	ostatní plocha ost.komunikace				49
21	5633/14	118	1	Město Velké Meziříčí, Radnická 29/1, Velké Meziříčí, 594 01	ostatní plocha ost.komunikace				17
22	5633/13	322	1	Město Velké Meziříčí, Radnická 29/1, Velké Meziříčí, 594 01	ostatní plocha jiná plocha			6	
23	5633/12	690	1	Město Velké Meziříčí, Radnická 29/1, Velké Meziříčí, 594 01	ostatní plocha jiná plocha				9
2	5675/1	54163	1751	Vlastnické právo: Česká republika; Právo hospodařit s majetkem státu: Povodí Moravy, s.p., Dřevařská 932/11, Brno, Veveří, 602 00	vodní plocha koryto vodního toku přir.nebo upr.				212
19	5702/1	43422	5706	Vlastnické právo: Česká republika; Právo hospodařit s majetkem státu: Správa železniční dopravní cesty, státní organizace, Dlážděná 1003/7, Praha, Nové Město, 110 00	ostatní plocha dráha				177
1	2804/1	5093	6513	Vlastnické právo: Kraj Vysočina, Žižkova 1882/57, Jihlava, 587 33; Hospodaření se svěřeným majetkem kraje: Krajská správa a údržba silnic Vysočiny, příspěvková organizace, Kosovská 1122/16, Jihlava, 586 01	ostatní plocha silnice		9		
3	5633/1	12982	6513	Vlastnické právo: Kraj Vysočina; Hospodaření se svěřeným majetkem kraje: Krajská správa a údržba silnic Vysočiny, příspěvková organizace, Kosovská 1122/16, Jihlava, 586 01	ostatní plocha silnice		9687		130
12	5707/1	2542	6513	Vlastnické právo: Kraj Vysočina, Žižkova 1882/57, Jihlava, 587 33; Hospodaření se svěřeným majetkem kraje: Krajská správa a údržba silnic Vysočiny, příspěvková organizace, Kosovská 1122/16, Jihlava, 586 01	ostatní plocha silnice				42
20	5633/2	13807	6513	Vlastnické právo: Kraj Vysočina, Žižkova 1882/57, Jihlava, 587 33; Hospodaření se svěřeným majetkem kraje: Krajská správa a údržba silnic Vysočiny, příspěvková organizace, Kosovská 1122/16, Jihlava, 586 01	ostatní plocha silnice		3437		54