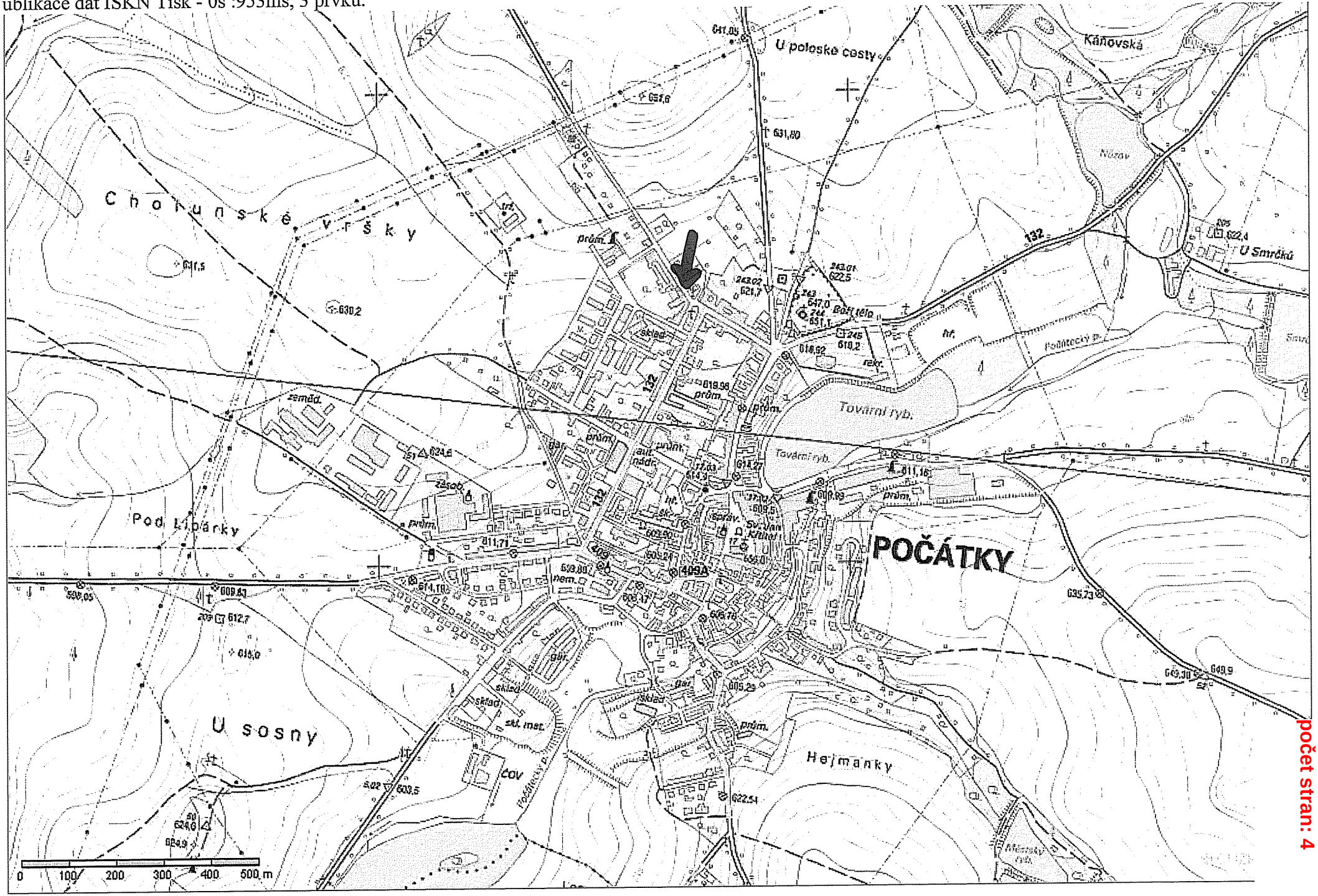

RK-39-2012-18, př. 1
počet stran: 4

Osvobozeno od správních poplatků
dle zákona 634/2004 Sb.
§ 8 odst. 2, písm. a,b,c,d,e
k čl.: OM 893/2012 / KVJ/XOOD6QM9

Katastrální úřad pro Vysočinu, Katastrální pracoviště Pelhřimov	Okres: Pelhřimov	Obec: Počátky	Podpis: [signature]
Kat. území: Počátky	Mapový list č.: TŘEŠŤ 8-0/32	Měřítko: 1:1000	Číslo: PU 1404/2012-JOY
			Razítko: Katastrální úřad pro Vysočinu, Katastrální pracoviště Pelhřimov, 14

KOPIE KATASTRÁLNÍ MAPY

se zobrazením rozsahu věcných břemen zřízených k části pozemku zobrazených v katastrální mapě

Stav k: 6. 9. 2012, 10:30:13	Vyhotovil: Vacková Marie	Dne: 06.09.2012 10:30:13

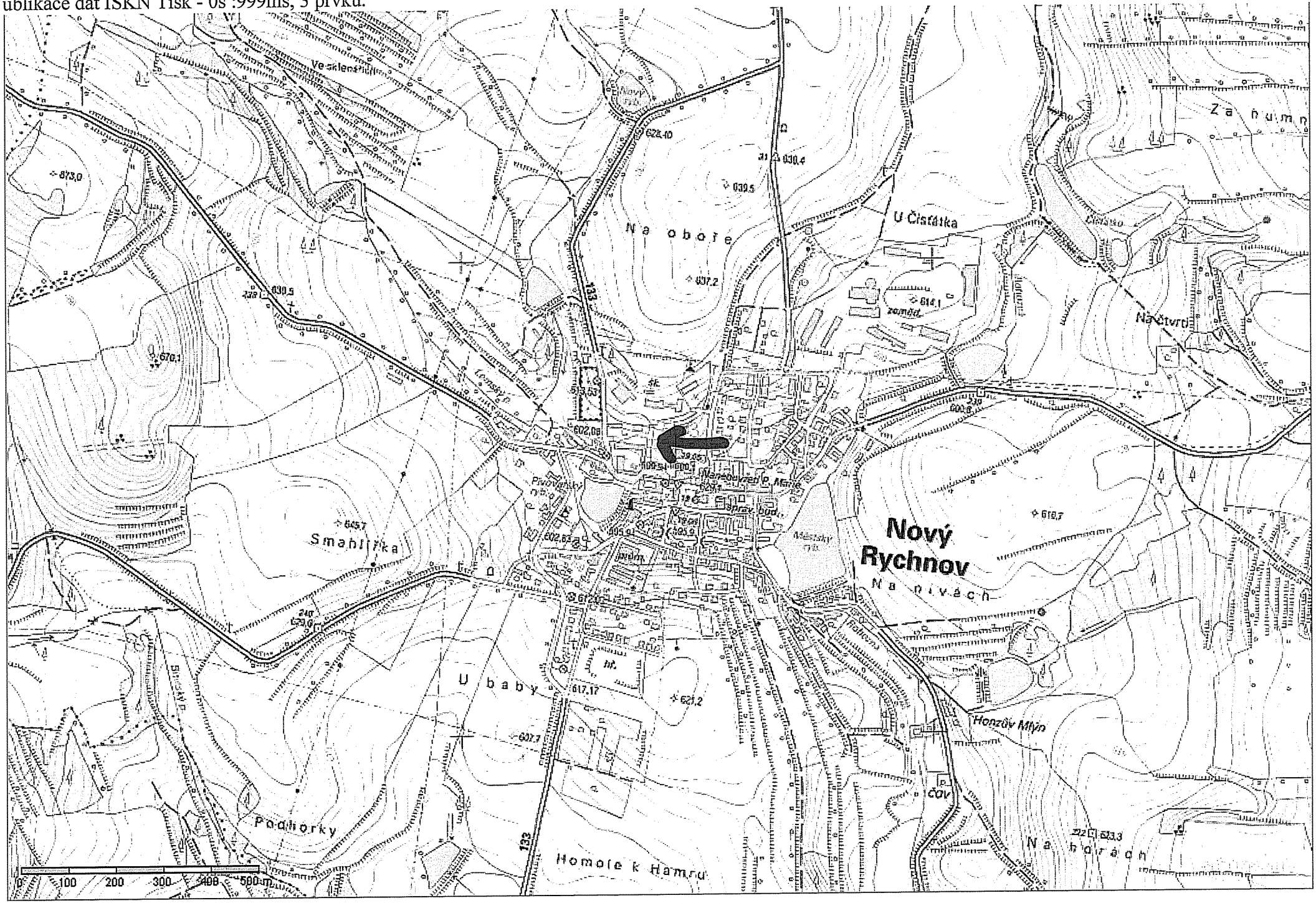
Nový Rychnov
Na oboře
U Čisťátka
Na čtvrti
Smahlíčka
U baby
Podhorky
Homole k Hamru
Na nivách
Na horách
Honzův Mlýn
Za humn
0 100 200 300 400 500 m

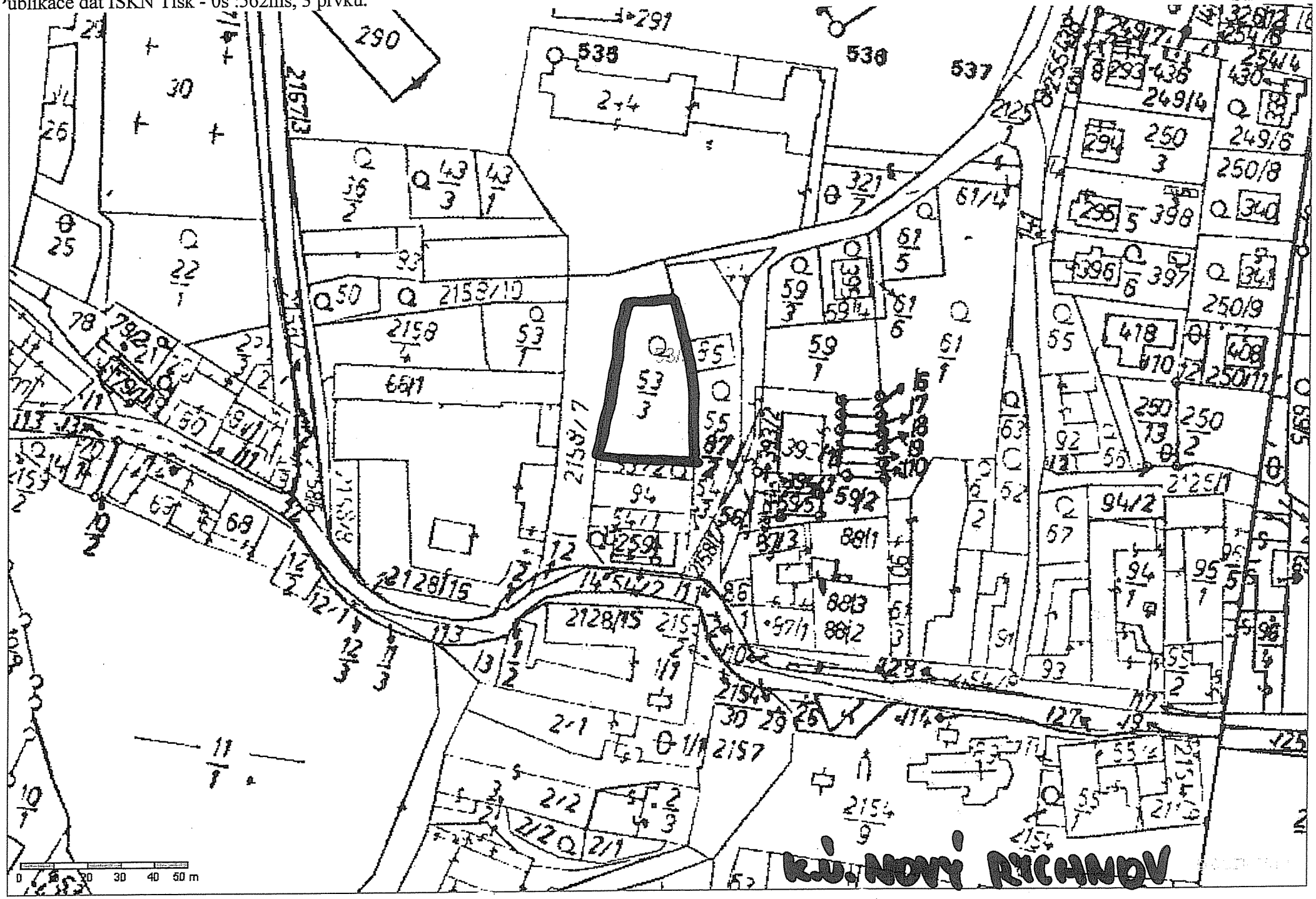
k.ú. NOVÍ RÍČANY
0 10 20 30 40 50 m